

INFORME ANUAL

# Seguridad Pública en Tierra del Fuego, AelAS

2023



Gobierno de  
Tierra del Fuego  
Antártida e Islas  
del Atlántico Sur



**Ipiec**  
INSTITUTO PROVINCIAL DE  
ANÁLISIS E INVESTIGACIÓN,  
ESTADÍSTICA Y CENSOS



<https://ipiec.tierradelfuego.gob.ar/>



[estadisticas.tdf@gmail.com](mailto:estadisticas.tdf@gmail.com)

## PRESENTACIÓN

El Instituto Provincial de Análisis e Investigación, Estadística y Censos, dependiente de la Secretaría de Desarrollo Económico dentro del Ministerio de Economía, nos presenta el informe anual de estadísticas criminales en la Provincia de Tierra del Fuego, Antártida e Islas del Atlántico Sur (2023).

El objetivo del presente informe es presentar los datos estadísticos oficiales sobre los presuntos hechos delictivos denunciados durante el año 2023, en todo el territorio provincial, que fueron registrados y reportados al Sistema Nacional de Información Criminal (SNIC).

Se agradece la colaboración prestada por los distintos organismos y entidades públicas y privadas, sin cuyo valioso aporte no hubiera sido posible la realización de este Boletín. Particularmente, de la Dirección de Análisis Criminal de la Policía, Provincia de Tierra del Fuego, AelIAS.

Con el objeto de perfeccionar esta publicación, lo invitamos a participar con su invaluable opinión, ya que apreciamos el valioso aporte de los lectores, destinatarios finales de nuestra labor y esfuerzo.

Para mayor información sobre todo el material disponible y/o publicado en este Instituto, lo invitamos a comunicarse a través de los correos: [estadisticas.tdf@gmail.com](mailto:estadisticas.tdf@gmail.com) / [estadisticarg@gmail.com](mailto:estadisticarg@gmail.com) / [ipiec@tierradelfuego.gob.ar](mailto:ipiec@tierradelfuego.gob.ar), acceder a los cuadros estadísticos de seguridad pública disponibles en nuestro [banco de datos](#) y/o visitar el Sitio Web: <https://ipiec.tierradelfuego.gob.ar>

Esta publicación fue realizada por el equipo de trabajo perteneciente al Servicio Estadístico Provincial del Instituto Provincial de Análisis e Investigación, Estadística y Censos (IPIEC):

**Dirección General:** Mg. Ana Arcos

**Subdirección General de Coordinación del Servicio Estadístico Provincial:** Juan Puttini

**Colaboradores:**

Maira Zamparini, Matías Lucas Javier Hincá y Sandra Dalmazzo.

# ÍNDICE

<b>PRESENTACIÓN.....</b>	<b>1</b>
<b>ÍNDICE.....</b>	<b>2</b>
<b>Signos Convencionales y Notas Aclaratorias.....</b>	<b>4</b>
<b>Datos Provinciales 2023.....</b>	<b>5</b>
Tabla 1. Cantidad de hechos y víctimas según tipo de delito y sexo. Valores absolutos y tasas cada 100.000 habitantes. Provincia de Tierra del Fuego, Antártida e Islas del Atlántico Sur. Año 2023.....	5
<b>Muertes violentas 2023.....</b>	<b>7</b>
Tabla 2. Víctimas de muertes violentas por año, según tipo de delito. Provincia de Tierra del Fuego, Antártida e Islas del Atlántico Sur. Años 2014-2023.....	7
Tabla 3. Tasas cada 100.000 habitantes de víctimas de muertes violentas por año, según tipo de delito. Provincia de Tierra del Fuego, Antártida e Islas del Atlántico Sur. Años 2014-2023.....	7
Gráfico 1. Víctimas según tipo de muerte violenta por año. Tasas cada 100.000 habitantes. Provincia de Tierra del Fuego, Antártida e Islas del Atlántico Sur. Años 2014-2023.....	8
<b>Delitos seleccionados.....</b>	<b>9</b>
Tabla 4. Cantidad y tasa total, cada 100.000 habitantes, de víctimas de homicidios dolosos. Provincia de Tierra del Fuego, Antártida e Islas del Atlántico Sur. Años 2014-2023.....	10
Gráfico 2. Cantidad y tasa, cada 100.000 habitantes, de víctimas de homicidios dolosos. Provincia de Tierra del Fuego, AelIAS. 2014 - 2023.....	10
Tabla 5. Cantidad y porcentaje de víctimas de homicidios dolosos según sexo. Provincia de Tierra del Fuego, Antártida e Islas del Atlántico Sur. Años 2014-2023.....	11
Tabla 6. Cantidad y tasa total, cada 100.000 habitantes, de víctimas de accidentes de tránsito. Provincia de Tierra del Fuego, Antártida e Islas del Atlántico Sur. Años 2014-2023.....	12
Gráfico 3. Cantidad y tasa, cada 100.000 habitantes, de víctimas de accidentes de tránsito. Provincia de Tierra del Fuego, Antártida e Islas del Atlántico Sur. Años 2014-2023.....	12
Tabla 7. Cantidad y tasa total, cada 100.000 habitantes, de víctimas de lesiones dolosas. Provincia de Tierra del Fuego, Antártida e Islas del Atlántico Sur. Años 2014-2023.....	13
Gráfico 4. Cantidad y tasa, cada 100.000 habitantes, de víctimas de lesiones dolosas. Provincia de Tierra del Fuego, Antártida e Islas del Atlántico Sur. Años 2014-2023.....	13
Tabla 8. Cantidad y porcentaje de víctimas de lesiones dolosas por sexo. Provincia de Tierra del Fuego, Antártida e Islas del Atlántico Sur. Años 2014-2023.....	14
Tabla 9. Cantidad y tasa total, cada 100.000 habitantes, de víctimas violaciones. Provincia de Tierra del Fuego, Antártida e Islas del Atlántico Sur. Años 2014-2023.....	15

Gráfico 5. Cantidad y tasa, cada 100.000 habitantes, de víctimas de violaciones. Provincia de Tierra del Fuego, Antártida e Islas del Atlántico Sur. Años 2014-2023.....	15
Tabla 10. Cantidad y porcentaje de víctimas de violaciones por sexo. Provincia de Tierra del Fuego, Antártida e Islas del Atlántico Sur. Años 2014-2023.....	16
Tabla 11. Cantidad y tasa total, cada 100.000 habitantes, de otros delitos contra la integridad sexual. Provincia de Tierra del Fuego, Antártida e Islas del Atlántico Sur. Años 2014-2023.....	16
Gráfico 6. Cantidad y tasa, cada 100.000 habitantes, de otros delitos contra la integridad sexual. Provincia de Tierra del Fuego, Antártida e Islas del Atlántico Sur. Años 2014-2023.....	17
Tabla 12. Cantidad y tasa total, cada 100.000 habitantes, de robos y robos agravados por lesiones y/o muertes. Provincia de Tierra del Fuego, Antártida e Islas del Atlántico Sur. Años 2014-2023.....	18
Gráfico 7. Cantidad y tasa, cada 100.000 habitantes, de robos y robos agravados por lesiones y/o muertes. Provincia de Tierra del Fuego, Antártida e Islas del Atlántico Sur. Años 2014-2023.....	18
Tabla 13. Cantidad y tasa, cada 100.000 habitantes, de tentativas de robo y tentativas de robo agravadas por resultados de lesiones y/o muerte. Provincia de Tierra del Fuego, Antártida e Islas del Atlántico Sur. Años 2014-2023.....	19
Gráfico 8. Cantidad y tasa, cada 100.000 habitantes, de tentativas de robo y tentativas de robo agravadas por resultados de lesiones y/o muerte. Provincia de Tierra del Fuego, Antártida e Islas del Atlántico Sur. Años 2014-2023.....	19
Tabla 14. Cantidad y tasa, cada 100.000 habitantes, de suicidios consumados. Provincia de Tierra del Fuego, Antártida e Islas del Atlántico Sur. Años 2014-2023.....	20
Gráfico 9. Cantidad y tasa, cada 100.000 habitantes, de suicidios consumados. Provincia de Tierra del Fuego, Antártida e Islas del Atlántico Sur. Años 2014-2023.....	20
Tabla 15. Cantidad de suicidios consumados por sexo. Provincia de Tierra del Fuego, Antártida e Islas del Atlántico Sur. Años 2014-2023.....	21
Tabla 16. Cantidad de suicidios consumados por edad en grupo. Provincia de Tierra del Fuego, Antártida e Islas del Atlántico Sur. Años 2014-2023.....	21
<b>Consideraciones metodológicas.....</b>	<b>22</b>
Unidad de Análisis.....	22
Cobertura geográfica.....	23
Poblaciones.....	23
Categorización de delitos reportados.....	24

## Signos Convencionales y Notas Aclaratorias

El Instituto Provincial de Análisis e Investigación, Estadística y Censos –IPIEC– utiliza signos generales, que son válidos en toda situación y momento (aunque en algún caso concreto no se los utilice), y que son complementarios o sustitutivos de un dato:

- \* Dato provisorio.
- Dato igual a cero.
- Dato ínfimo, menos de la mitad del último dígito mostrado.
- . Dato no registrado.
- ... Dato no disponible a la fecha de presentación de los resultados.
- /// Dato que no corresponde presentar debido a la naturaleza de las cosas o del cálculo.
- s Dato confidencial por aplicación de las reglas del secreto estadístico.
- e Dato estimado por extrapolación, proyección o imputación.

El signo “e” indica datos estimados por métodos diversos, entre los cuales no está incluida la estimación de totales a partir de una muestra. En los cuadros y gráficos con resultados agregados, puede haber discrepancias en los totales debidas al redondeo. Para más información sobre la información presentada, recomendamos visitar nuestros informes temáticos correspondientes, así como el calendario de difusión para conocer las fechas de las próximas publicaciones y actualizaciones.

## Datos Provinciales 2023

A continuación, se detallan el total de hechos y víctimas (en los casos que corresponda), con sus correspondientes tasas cada 100.000 habitantes, de los 66 tipos de hechos delictivos reportados al SNIC<sup>1</sup> correspondientes al año 2023.

**Tabla 1.** Cantidad de hechos y víctimas según tipo de delito y sexo. Valores absolutos y tasas cada 100.000 habitantes. Provincia de Tierra del Fuego, Antártida e Islas del Atlántico Sur. Año 2023.

Tipo de Delito	Hechos		Víctimas		Víctimas por sexo	
	Cantidad	Tasa	Cantidad	Tasa	Masculino	Femenino
<b>Total Hechos delictuosos</b>	<b>10.723</b>	5.756,2	<b>2.177</b>	1.170,8	<b>941</b>	<b>1.236</b>
<b>Contra las Personas</b>	<b>2.205</b>	1.183,7	<b>1.916</b>	1.028,5	<b>896</b>	<b>1.020</b>
Homicidios Dolosos	2	1,1	2	1,1	2	-
Homicidios dolosos en grado de tentativa	1	0,5	1	0,5	-	1
Homicidios Culposos y Accidentes de Tránsito	5	2,7	6	3,2	4	2
Homicidios culposos por otros hechos	1	0,5	1	0,5	1	-
Lesiones dolosas	750	402,6	650	348,9	292	358
Lesiones culposas en accidentes de tránsito	113	60,7	130	69,8	70	60
Lesiones culposas por otros hechos	10	5,4	10	5,4	9	1
Otros delitos contra las personas	1323	710,2	1.116	599,1	518	598
<b>Otros Delitos Contra las Personas</b>	<b>1.231</b>		<b>243</b>		<b>31</b>	<b>212</b>
Delitos contra el honor	3	1,6	2	1,1	1	1
Abuso sexual con acceso carnal (Violación)	51	27,4	46	24,7	4	42
Otros delitos contra la integridad sexual	218	117,0	183	98,2	23	160
Delitos contra el estado civil	-	-	-	-	-	-
Amenazas	949	509,4	4	2,1	1	3
Otros delitos contra la libertad	10	5,4	8	4,3	2	6

*(Continuación)*

<sup>1</sup> Los códigos asociados a cada tipo delictivo corresponden a los asignados en el sistema de carga. Para el análisis de la estadística delictual presentada en este informe se debe tener en cuenta que estos 66 tipos de delitos reportados no constituyen el total del universo de denuncias registradas. Para mayor detalle, ver "Consideraciones metodológicas".

Tipo de Delito	Hechos		Víctimas		Víctimas por sexo	
	Cantidad	Tasa	Cantidad	Tasa	Masculino	Femenino
<b>Contra la Propiedad</b>	<b>3.894</b>	-	-	-	-	-
Robos (excluye los agravados por el resultado de lesiones y/o muertes)	486	260,9	-	-	-	-
Tentativas de robo (excluye las agravadas por el res.de lesiones y/o muertes)	102	54,8	-	-	-	-
Robos agravados por el resultado de lesiones y/o muertes	5	2,7	-	-	-	-
Tentativas de robo agravado por el resultado de lesiones y/o muertes	2	1,1	-	-	-	-
Hurtos	1134	608,7	-	-	-	-
Tentativas de hurto	152	81,6	-	-	-	-
Otros delitos contra la propiedad	2013	1.080,6	-	-	-	-
<b>Otros Delitos Contra las Personas</b>	<b>3.393</b>	-	<b>18</b>	-	<b>14</b>	<b>4</b>
Delitos contra la seguridad pública	54	29,0	-	-	-	-
Delitos contra el orden público	29	15,6	-	-	-	-
Delitos contra la seguridad de la nación	0	-	-	-	-	-
Delitos contra los poderes públicos y el orden constitucional	0	-	-	-	-	-
Delitos contra la administración pública	15	8,1	-	-	-	-
Delitos contra la fe pública	0	-	-	-	-	-
Ley 23.737 (estupefacientes)	10	5,4	-	-	-	-
Otros delitos previstos en leyes especiales	3040	1.631,9	-	-	-	-
Figuras contravencionales	227	121,9	-	-	-	-
Suicidios (consumados)	18	9,7	18	9,7	14	4
Delito contra el orden económico y financiero	0	-	-	-	-	-

**Fuente:** Elaboración propia en base a datos proporcionados por la Dirección de Análisis Criminal de la Policía. Provincia de Tierra del Fuego, AELAS.

**Nota:** La tasa cada 100.000 habitantes es calculada en base a los resultados del Censo Nacional de Población, Hogares y Viviendas, desarrollado en 2022. En algunos casos no se detalla la cantidad de víctimas del delito. Esto se debe a una falta de registro por parte de la fuente.

## Muertes violentas 2023

Se utiliza la definición de muertes violentas para agrupar los delitos de homicidios dolosos, homicidios culposos por otras causas (no viales), muertes viales, y suicidios consumados.

A continuación, se presenta la evolución anual de la cantidad de víctimas y la tasa cada 100.000 habitantes de cada uno de estos delitos. La tasa se calcula a partir de estimaciones y proyecciones elaboradas en base a resultados del Censo Nacional de Población, Hogares y Viviendas 2010.

**Tabla 2.** Víctimas de muertes violentas por año, según tipo de delito. Provincia de Tierra del Fuego, Antártida e Islas del Atlántico Sur. Años 2014-2023.

Tipo de Muerte Violenta	2014	2015	2016	2017	2018	2019	2020	2021	2022	2023
Homicidios Dolosos	6	3	3	1	4	6	1	3	5	2
Víctimas fatales en accidentes de tránsito	13	6	8	8	7	11	8	7	6	6
Homicidios Culposos por otras Causas	1	-	-	-	-	-	1	1	-	1
Suicidios	11	12	13	13	13	14	9	22	22	18

**Fuente:** Elaboración propia en base a datos proporcionados por la Dirección de Análisis Criminal de la Policía. Provincia de Tierra del Fuego, AelAS.

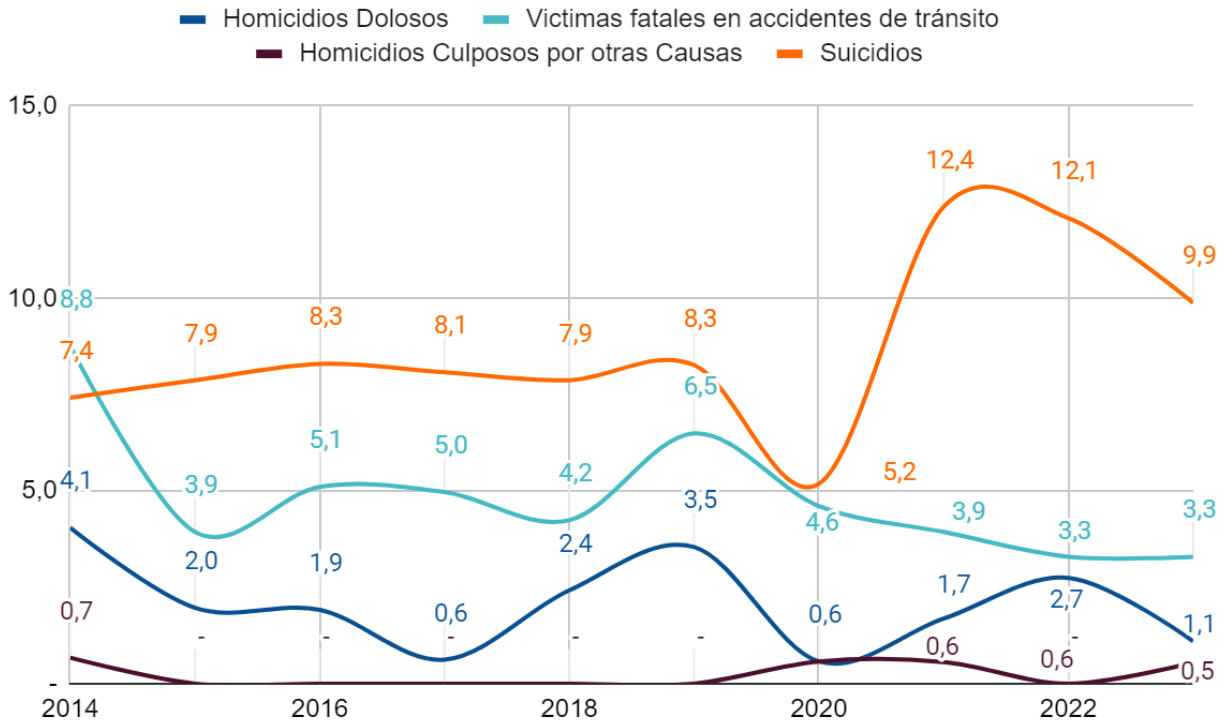
**Tabla 3.** Tasas cada 100.000 habitantes de víctimas de muertes violentas por año, según tipo de delito. Provincia de Tierra del Fuego, Antártida e Islas del Atlántico Sur. Años 2014-2023.

Tipo de Muerte Violenta	2014	2015	2016	2017	2018	2019	2020	2021	2022	2023
Homicidios Dolosos	4,1	2,0	1,9	0,6	2,4	3,5	0,6	1,7	2,7	1,1
Víctimas fatales en accidentes de tránsito	8,8	3,9	5,1	5,0	4,2	6,5	4,6	3,9	3,3	3,3
Homicidios Culposos por otras Causas	0,7	-	-	-	-	-	0,6	0,6	-	0,5
Suicidios	7,4	7,9	8,3	8,1	7,9	8,3	5,2	12,4	12,1	9,9

**Fuente:** Elaboración propia en base a datos proporcionados por la Dirección de Análisis Criminal de la Policía. Provincia de Tierra del Fuego, AelAS.



**Gráfico 1.** Víctimas según tipo de muerte violenta por año. Tasas cada 100.000 habitantes. Provincia de Tierra del Fuego, Antártida e Islas del Atlántico Sur. Años 2014-2023.



Fuente: Elaboración propia en base a datos proporcionados por la Dirección de Análisis Criminal de la Policía. Provincia de Tierra del Fuego, AelAS.

## Delitos seleccionados

En esta sección se realiza una exposición detallada de los siguientes tipos delictivos seleccionados teniendo en cuenta su importancia para el análisis del fenómeno delictivo:

- Víctimas de homicidios dolosos
- Víctimas de accidentes de tránsito
- Víctimas de lesiones dolosas
- Víctimas de violaciones y otros delitos contra la integridad sexual
- Robos y tentativas de robo
- Suicidios consumados

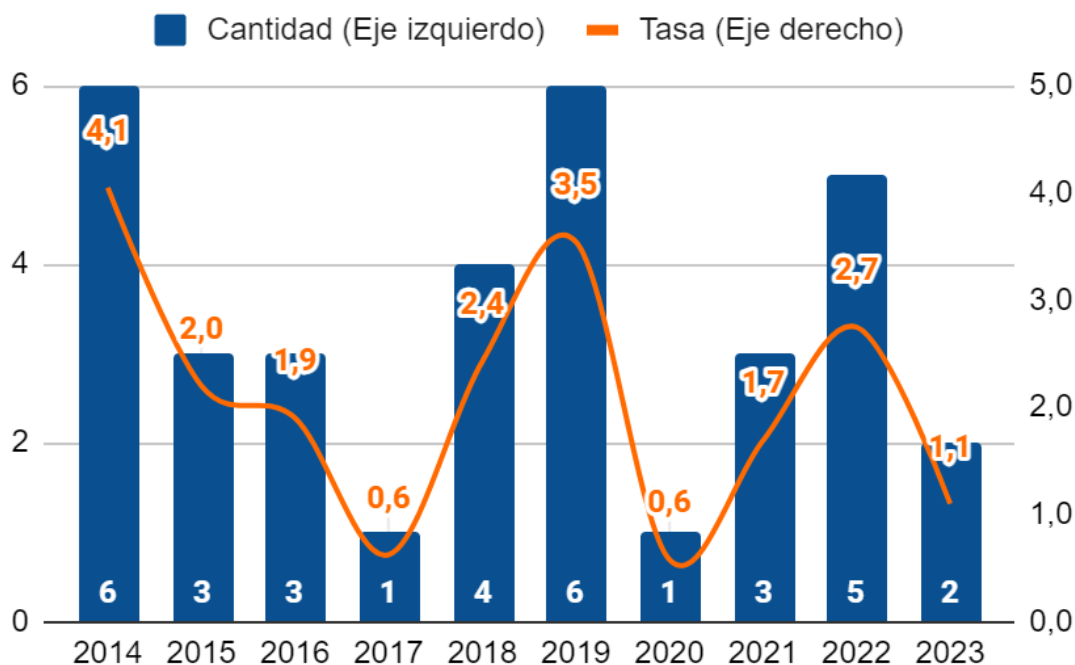
## Homicidios dolosos<sup>2</sup>

**Tabla 4.** Cantidad y tasa total, cada 100.000 habitantes, de víctimas de homicidios dolosos. Provincia de Tierra del Fuego, Antártida e Islas del Atlántico Sur. Años 2014-2023.

	2014	2015	2016	2017	2018	2019	2020	2021	2022	2023
<b>Tasa</b>	4,1	2,0	1,9	0,6	2,4	3,5	0,6	1,7	2,7	1,1
<b>Total</b>	<b>6</b>	<b>3</b>	<b>3</b>	<b>1</b>	<b>4</b>	<b>6</b>	<b>1</b>	<b>3</b>	<b>5</b>	<b>2</b>
Río Grande	3	2	-	-	1	5	1	2	3	1
Tolhuin	1	-	2	-	-	-	-	-	1	1
Ushuaia	2	1	1	1	3	1	-	1	1	-

**Fuente:** Elaboración propia en base a datos proporcionados por la Dirección de Análisis Criminal de la Policía. Provincia de Tierra del Fuego, AelAS.

**Gráfico 2.** Cantidad y tasa, cada 100.000 habitantes, de víctimas de homicidios dolosos. Provincia de Tierra del Fuego, AelAS. 2014 - 2023.



**Fuente:** Elaboración propia en base a datos proporcionados por la Dirección de Análisis Criminal de la Policía. Provincia de Tierra del Fuego, AelAS.

<sup>2</sup> Delito que se configura cuando se quita la vida a una o más personas con “dolo”, es decir, con intención de provocar la muerte de la o las víctimas. Este tipo penal, incluye todas las variaciones que contempla el Código Penal de la Nación

**Tabla 5.** Cantidad y porcentaje de víctimas de homicidios dolosos según sexo. Provincia de Tierra del Fuego, Antártida e Islas del Atlántico Sur. Años 2014-2023.

Año	Masculino		Femenino		Total
	Cant.	%	Cant.	%	
2014	3	50,0%	3	50,0%	6
2015	2	66,7%	1	33,3%	3
2016	1	33,3%	2	66,7%	3
2017	-	-	1	100,0%	1
2018	4	100,0%	-	-	4
2019	4	66,7%	2	33,3%	6
2020	1	100,0%	-	-	1
2021	3	100,0%	-	-	3
2022	3	60,0%	2	40,0%	5
2023	2	100,0%	-	-	2

**Fuente:** Elaboración propia en base a datos proporcionados por la Dirección de Análisis Criminal de la Policía. Provincia de Tierra del Fuego, AelAS.

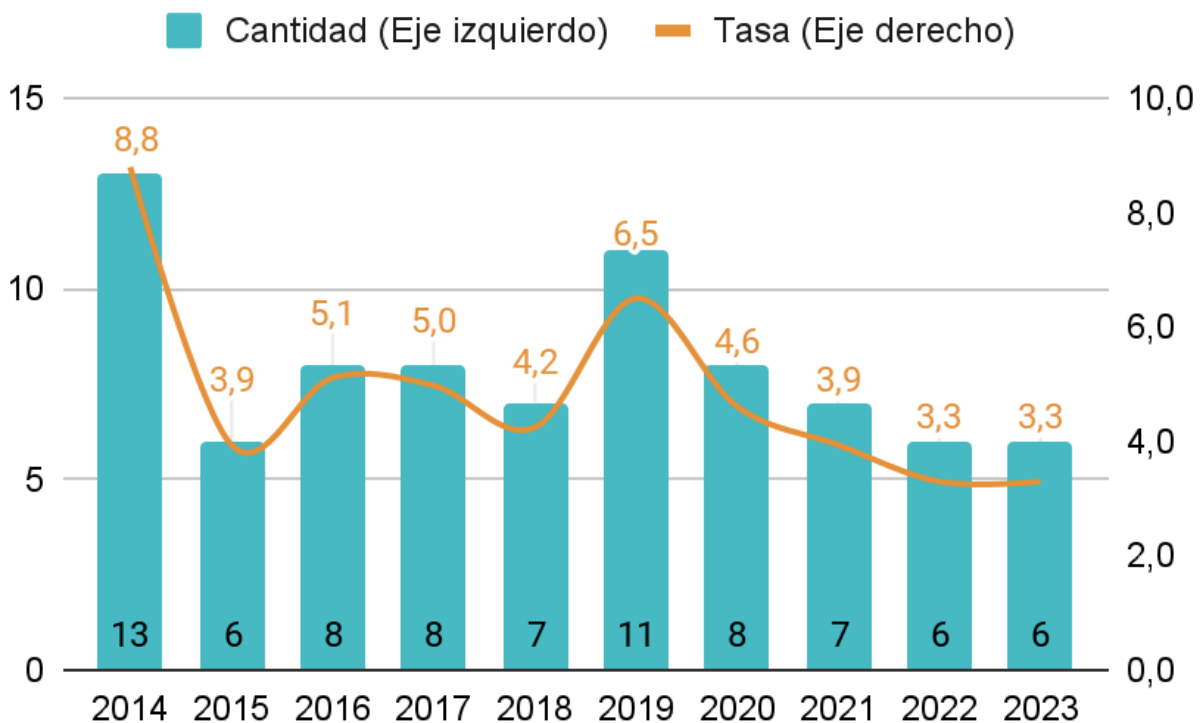
## Accidentes de tránsito

**Tabla 6.** Cantidad y tasa total, cada 100.000 habitantes, de víctimas de accidentes de tránsito. Provincia de Tierra del Fuego, Antártida e Islas del Atlántico Sur. Años 2014-2023.

	2014	2015	2016	2017	2018	2019	2020	2021	2022	2023
<b>Tasa</b>	8,8	3,9	5,1	5,0	4,2	6,5	4,6	3,9	3,3	3,3
<b>Total</b>	<b>13</b>	<b>6</b>	<b>8</b>	<b>8</b>	<b>7</b>	<b>11</b>	<b>8</b>	<b>7</b>	<b>6</b>	<b>6</b>
Río Grande	10	3	7	4	4	6	1	2	4	3
Tolhuin	-	3	1	1	1	5	3	3	-	-
Ushuaia	3	-	-	3	2	-	4	2	2	3

Fuente: Elaboración propia en base a datos proporcionados por la Dirección de Análisis Criminal de la Policía. Provincia de Tierra del Fuego, AELAS.

**Gráfico 3.** Cantidad y tasa, cada 100.000 habitantes, de víctimas de accidentes de tránsito. Provincia de Tierra del Fuego, Antártida e Islas del Atlántico Sur. Años 2014-2023.

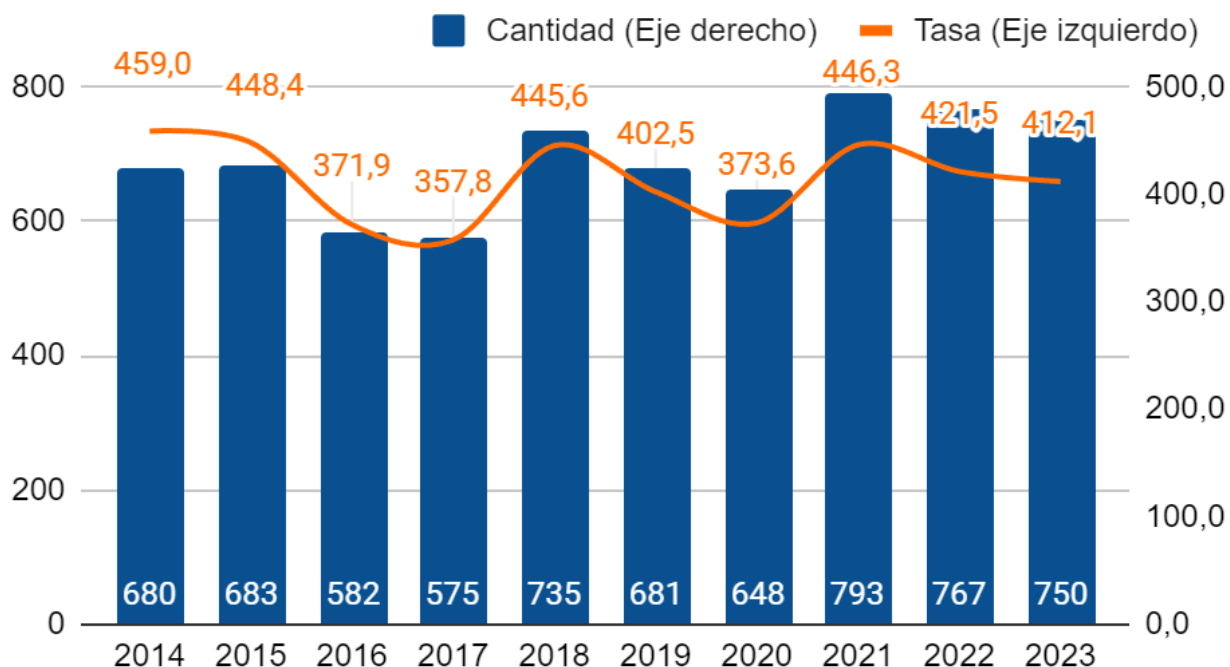


Fuente: Elaboración propia en base a datos proporcionados por la Dirección de Análisis Criminal de la Policía. Provincia de Tierra del Fuego, AELAS.

Lesiones dolosas<sup>3</sup>**Tabla 7.** Cantidad y tasa total, cada 100.000 habitantes, de víctimas de lesiones dolosas. Provincia de Tierra del Fuego, Antártida e Islas del Atlántico Sur. Años 2014-2023.

	2014	2015	2016	2017	2018	2019	2020	2021	2022	2023
<b>Tasa</b>	459,0	448,4	371,9	357,8	445,6	402,5	373,6	446,3	421,5	412,1
<b>Total</b>	<b>680</b>	<b>683</b>	<b>582</b>	<b>575</b>	<b>735</b>	<b>681</b>	<b>648</b>	<b>793</b>	<b>767</b>	<b>750</b>
Río Grande	286	354	225	282	328	322	306	435	432	396
Tolhuin	27	29	19	35	28	36	41	30	55	52
Ushuaia	367	300	338	258	379	323	301	328	280	302

Fuente: Elaboración propia en base a datos proporcionados por la Dirección de Análisis Criminal de la Policía. Provincia de Tierra del Fuego, AelAS.

**Gráfico 4.** Cantidad y tasa, cada 100.000 habitantes, de víctimas de lesiones dolosas. Provincia de Tierra del Fuego, Antártida e Islas del Atlántico Sur. Años 2014-2023.

Fuente: Elaboración propia en base a datos proporcionados por la Dirección de Análisis Criminal de la Policía. Provincia de Tierra del Fuego, AelAS.

<sup>3</sup> Son todos aquellos daños en el cuerpo de una persona que hayan sido ocasionados con dolo, es decir, con intención de dañar o lesionar.

**Tabla 8.** Cantidad y porcentaje de víctimas de lesiones dolosas por sexo. Provincia de Tierra del Fuego, Antártida e Islas del Atlántico Sur. Años 2014-2023.

Año	Masculino		Femenino		Total
	Cant.	%	Cant.	%	
2014	294	43,2%	386	56,8%	680
2015	299	43,8%	384	56,2%	683
2016	256	44,0%	326	56,0%	582
2017	289	50,3%	286	49,7%	575
2018	339	46,1%	396	53,9%	735
2019	333	48,9%	348	51,1%	681
2020	282	43,5%	366	56,5%	648
2021	334	42,1%	459	57,9%	793
2022	390	50,8%	377	49,2%	767
2023	330	44,0%	420	56,0%	750

**Fuente:** Elaboración propia en base a datos proporcionados por la Dirección de Análisis Criminal de la Policía. Provincia de Tierra del Fuego, AelAS.

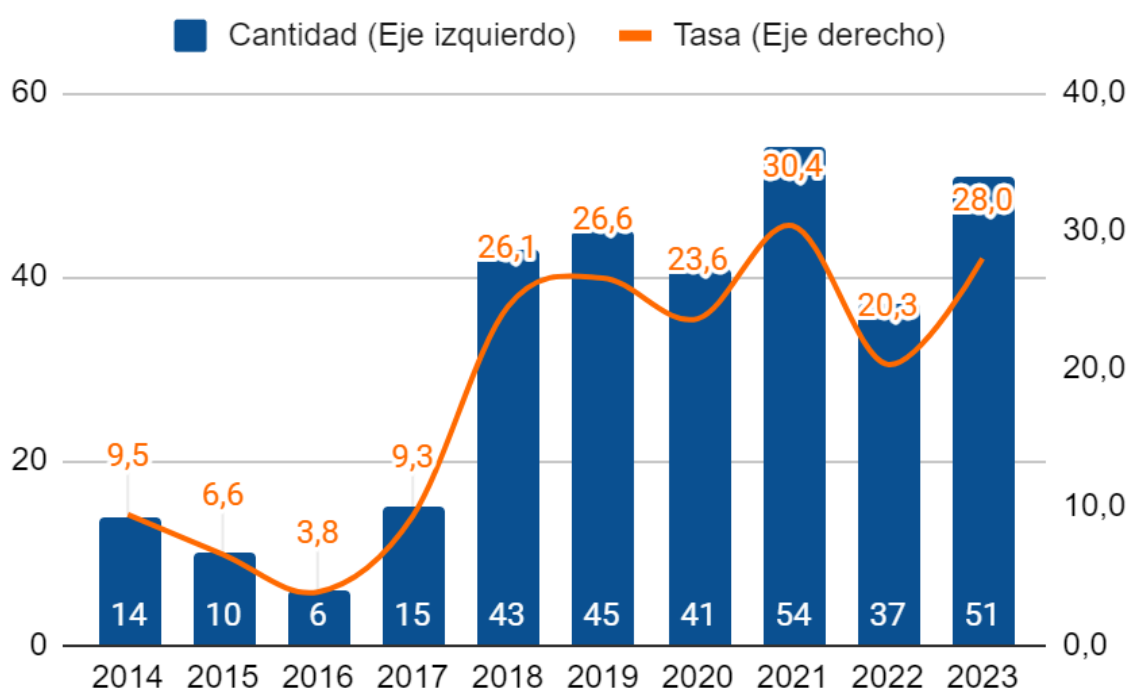
## Violaciones y otros delitos contra la integridad sexual<sup>4</sup>

**Tabla 9.** Cantidad y tasa total, cada 100.000 habitantes, de víctimas de violaciones. Provincia de Tierra del Fuego, Antártida e Islas del Atlántico Sur. Años 2014-2023.

	2014	2015	2016	2017	2018	2019	2020	2021	2022	2023
Tasa	9,5	6,6	3,8	9,3	26,1	26,6	23,6	30,4	20,3	28,0
<b>Total</b>	<b>14</b>	<b>10</b>	<b>6</b>	<b>15</b>	<b>43</b>	<b>45</b>	<b>41</b>	<b>54</b>	<b>37</b>	<b>51</b>
Río Grande	1	2	4	6	16	35	28	37	23	22
Tolhuin	-	1	-	-	-	-	-	-	-	6
Ushuaia	13	7	2	9	27	10	13	17	14	23

**Fuente:** Elaboración propia en base a datos proporcionados por la Dirección de Análisis Criminal de la Policía. Provincia de Tierra del Fuego, AelAS.

**Gráfico 5.** Cantidad y tasa, cada 100.000 habitantes, de víctimas de violaciones. Provincia de Tierra del Fuego, Antártida e Islas del Atlántico Sur. Años 2014-2023.



**Fuente:** Elaboración propia en base a datos proporcionados por la Dirección de Análisis Criminal de la Policía. Provincia de Tierra del Fuego, AelAS.

<sup>4</sup> El abuso sexual con acceso carnal, que anteriormente era llamado "violación", es todo aquel abuso sexual agravado por la existencia de acceso carnal por cualquier vía y en concurrencia o no con otros agravantes. Esta categoría contempla únicamente los hechos consumados. Los otros delitos contra la integridad sexual agrupa delitos que no se hayan producido con acceso carnal.

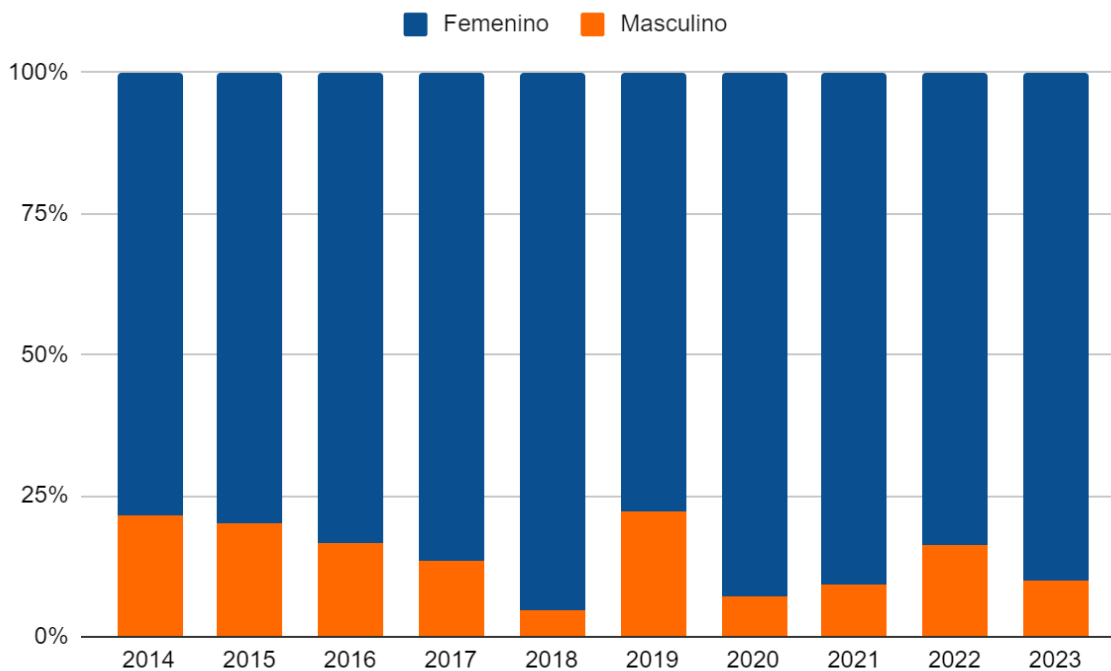


**Tabla 10.** Cantidad y porcentaje de víctimas de violaciones por sexo. Provincia de Tierra del Fuego, Antártida e Islas del Atlántico Sur. Años 2014-2023.

Año	Masculino		Femenino		No consta	Total
	Cant.	%	Cant.	%	Cant.	
2014	3	18,8%	11	68,8%	2	16
2015	2	20,0%	8	80,0%	-	10
2016	1	14,3%	5	71,4%	1	7
2017	2	13,3%	13	86,7%	-	15
2018	2	4,5%	41	93,2%	1	44
2019	10	22,2%	35	77,8%	-	45
2020	3	6,8%	38	86,4%	3	44
2021	5	8,8%	49	86,0%	3	57
2022	6	16,2%	31	83,8%	-	37
2023	5	9,8%	46	90,2%	-	51

Fuente: Elaboración propia en base a datos proporcionados por la Dirección de Análisis Criminal de la Policía. Provincia de Tierra del Fuego, AelAS.

**Gráfico 6.** Porcentaje de víctimas de violaciones por sexo. Provincia de Tierra del Fuego, Antártida e Islas del Atlántico Sur. Años 2014-2023.



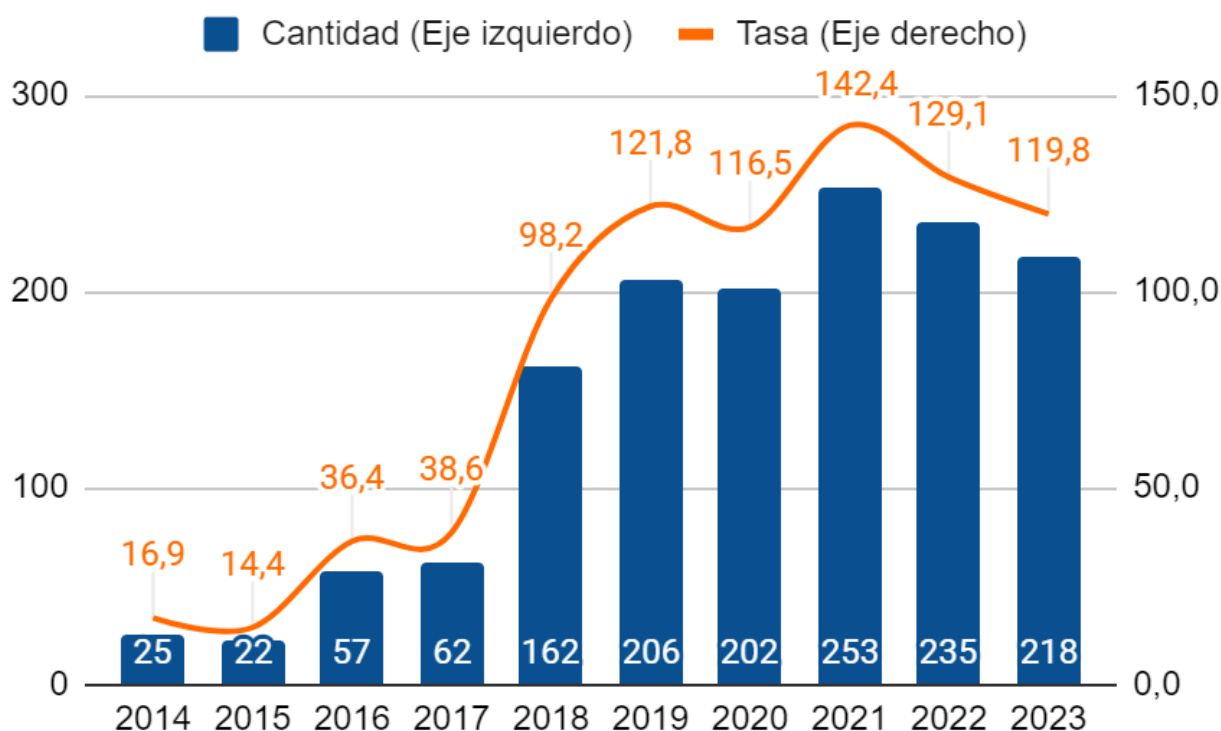
Fuente: Elaboración propia en base a datos proporcionados por la Dirección de Análisis Criminal de la Policía. Provincia de Tierra del Fuego, AelAS.

**Tabla 11.** Cantidad y tasa total, cada 100.000 habitantes, de otros delitos contra la integridad sexual<sup>5</sup>. Provincia de Tierra del Fuego, Antártida e Islas del Atlántico Sur. Años 2014-2023.

	2014	2015	2016	2017	2018	2019	2020	2021	2022	2023
Tasa	16,9	14,4	36,4	38,6	98,2	121,8	116,5	142,4	129,1	119,8
<b>Total</b>	<b>25</b>	<b>22</b>	<b>57</b>	<b>62</b>	<b>162</b>	<b>206</b>	<b>202</b>	<b>253</b>	<b>235</b>	<b>218</b>
Río Grande	3	4	1	21	105	146	105	133	160	131
Tolhuin	1	-	-	-	-	-	2	-	17	12
Ushuaia	21	18	56	41	57	60	95	120	58	75

**Fuente:** Elaboración propia en base a datos proporcionados por la Dirección de Análisis Criminal de la Policía. Provincia de Tierra del Fuego, AelAS.

**Gráfico 7.** Cantidad y tasa, cada 100.000 habitantes, de otros delitos contra la integridad sexual. Provincia de Tierra del Fuego, Antártida e Islas del Atlántico Sur. Años 2014-2023.



**Fuente:** Elaboración propia en base a datos proporcionados por la Dirección de Análisis Criminal de la Policía. Provincia de Tierra del Fuego, AelAS.

<sup>5</sup> La categoría "otros delitos contra la integridad sexual" refiere al resto de los delitos que comprende el Título III del Código Penal de la Nación: abuso sexual simple, agravados sin acceso carnal, con acceso carnal en grado de tentativa, estupro, corrupción de menores, promoción o facilitación de la prostitución ajena (proxenetismo), así como su explotación (rufianería), difusión de imágenes y espectáculos pornográficos de menores, exhibiciones obscenas, sustracción de persona para menoscabar su integridad sexual y grooming.

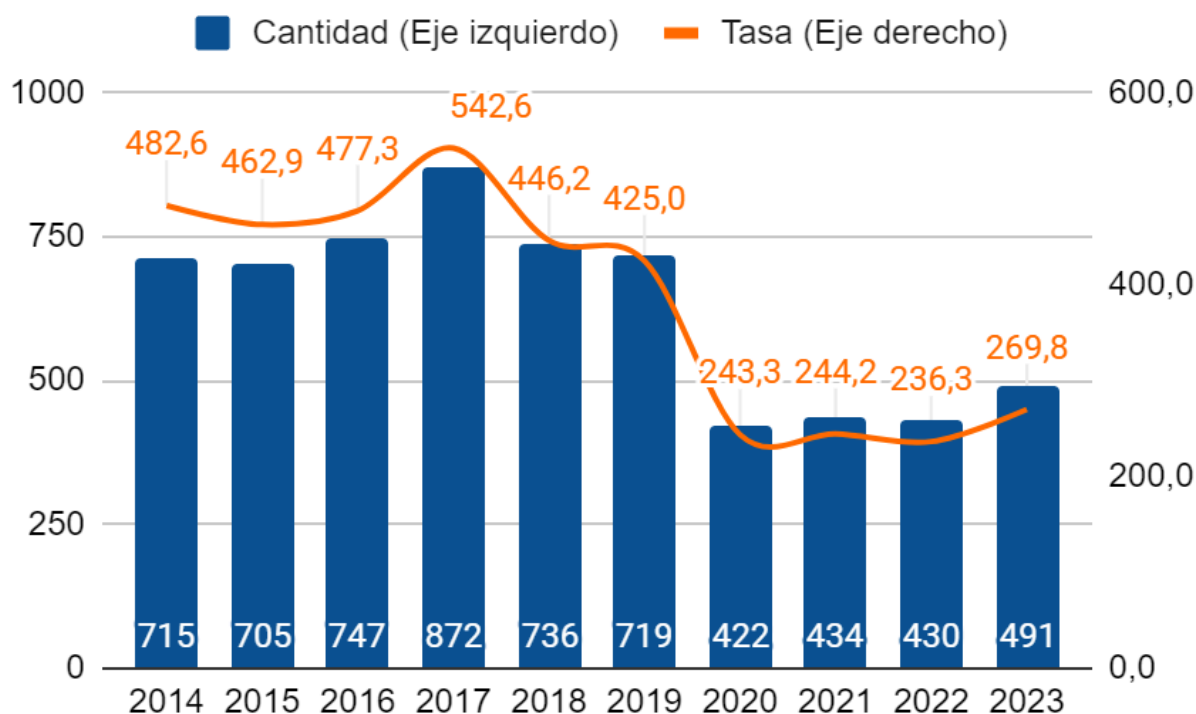
## Robos y tentativas de robo<sup>6</sup>

**Tabla 12.** Cantidad y tasa total, cada 100.000 habitantes, de robos y robos agravados por lesiones y/o muertes. Provincia de Tierra del Fuego, Antártida e Islas del Atlántico Sur. Años 2014-2023.

	2014	2015	2016	2017	2018	2019	2020	2021	2022	2023
Tasa	482,6	462,9	477,3	542,6	446,2	425,0	243,3	244,2	236,3	269,8
<b>Total</b>	<b>715</b>	<b>705</b>	<b>747</b>	<b>872</b>	<b>736</b>	<b>719</b>	<b>422</b>	<b>434</b>	<b>430</b>	<b>491</b>
Río Grande	603	554	608	743	598	562	324	354	293	366
Tolhuin	16	30	32	28	32	39	30	22	32	29
Ushuaia	96	121	107	101	106	118	68	58	105	96

**Fuente:** Elaboración propia en base a datos proporcionados por la Dirección de Análisis Criminal de la Policía. Provincia de Tierra del Fuego, AelAS.

**Gráfico 8.** Cantidad y tasa, cada 100.000 habitantes, de robos y robos agravados por lesiones y/o muertes. Provincia de Tierra del Fuego, Antártida e Islas del Atlántico Sur. Años 2014-2023.



**Fuente:** Elaboración propia en base a datos proporcionados por la Dirección de Análisis Criminal de la Policía. Provincia de Tierra del Fuego, AelAS.

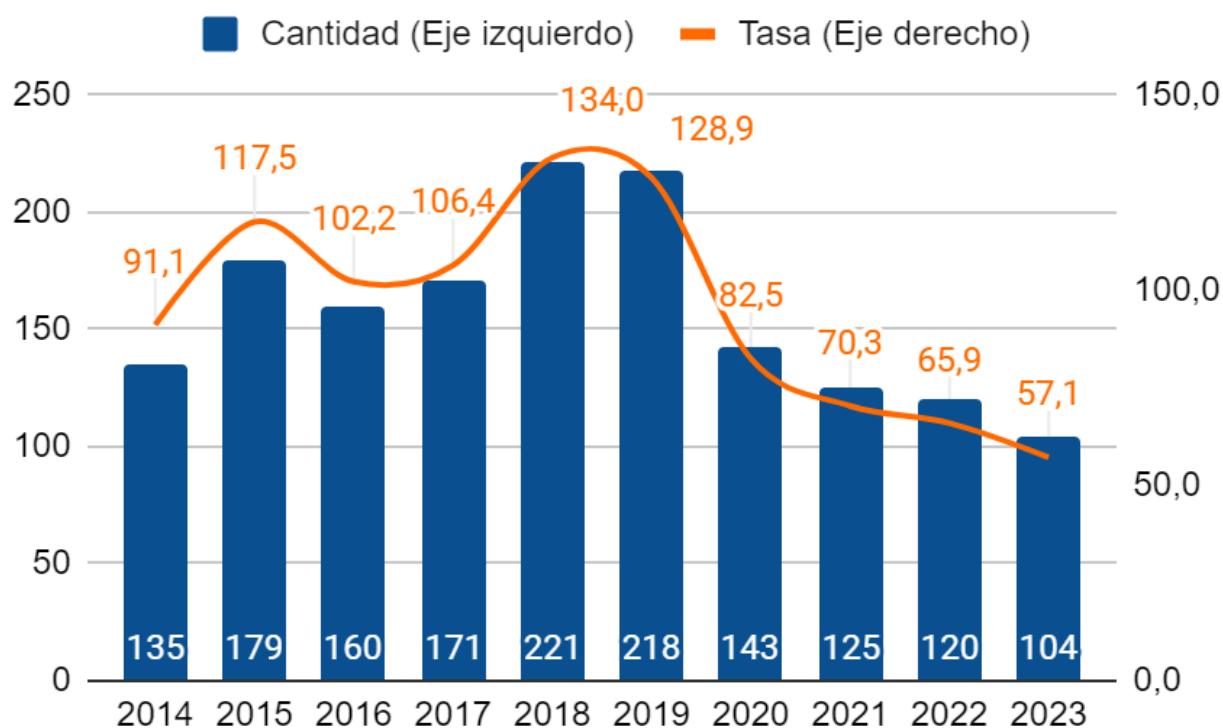
<sup>6</sup> Hay robo cuando una persona se apodera ilegítimamente de una cosa mueble, total o parcialmente ajena, con fuerza en las cosas o con violencia física en las personas, ya sea que la violencia tenga lugar antes del robo para facilitararlo, en el acto de cometerlo o después de cometido para procurar su impunidad.

**Tabla 13.** Cantidad y tasa, cada 100.000 habitantes, de tentativas de robo y tentativas de robo agravadas por resultados de lesiones y/o muerte. Provincia de Tierra del Fuego, Antártida e Islas del Atlántico Sur. Años 2014-2023.

	2014	2015	2016	2017	2018	2019	2020	2021	2022	2023
Tasa	91,1	117,5	102,2	106,4	134,0	128,9	82,5	70,3	65,9	57,1
<b>Total</b>	<b>135</b>	<b>179</b>	<b>160</b>	<b>171</b>	<b>221</b>	<b>218</b>	<b>143</b>	<b>125</b>	<b>120</b>	<b>104</b>
Río Grande	114	149	120	147	188	188	124	106	100	84
Tolhuin	3	8	12	6	14	9	9	6	7	4
Ushuaia	18	22	28	18	19	21	10	13	13	16

**Fuente:** Elaboración propia en base a datos proporcionados por la Dirección de Análisis Criminal de la Policía. Provincia de Tierra del Fuego, AelAS.

**Gráfico 9.** Cantidad y tasa, cada 100.000 habitantes, de tentativas de robo y tentativas de robo agravadas por resultados de lesiones y/o muerte. Provincia de Tierra del Fuego, Antártida e Islas del Atlántico Sur. Años 2014-2023.



**Fuente:** Elaboración propia en base a datos proporcionados por la Dirección de Análisis Criminal de la Policía. Provincia de Tierra del Fuego, AelAS.

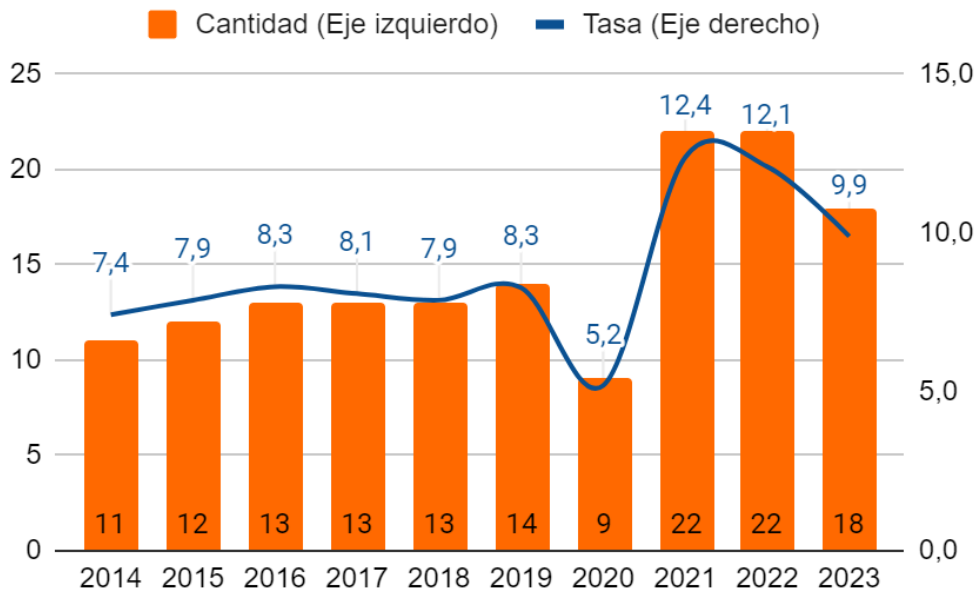
## Suicidios<sup>7</sup>

**Tabla 14.** Cantidad y tasa, cada 100.000 habitantes, de suicidios consumados. Provincia de Tierra del Fuego, Antártida e Islas del Atlántico Sur. Años 2014-2023.

	2014	2015	2016	2017	2018	2019	2020	2021	2022	2023
Tasa	7,4	7,9	8,3	8,1	7,9	8,3	5,2	12,4	12,1	9,9
<b>Total</b>	<b>11</b>	<b>12</b>	<b>13</b>	<b>13</b>	<b>13</b>	<b>14</b>	<b>9</b>	<b>22</b>	<b>22</b>	<b>18</b>
Río Grande	8	7	4	6	9	7	6	12	11	11
Tolhuin	-	-	1	-	-	2	-	-	2	1
Ushuaia	3	5	8	7	4	5	3	10	9	6

Fuente: Elaboración propia en base a datos proporcionados por la Dirección de Análisis Criminal de la Policía. Provincia de Tierra del Fuego, AelAS.

**Gráfico 10.** Cantidad y tasa, cada 100.000 habitantes, de suicidios consumados. Provincia de Tierra del Fuego, Antártida e Islas del Atlántico Sur. Años 2014-2023.



Fuente: Elaboración propia en base a datos proporcionados por la Dirección de Análisis Criminal de la Policía. Provincia de Tierra del Fuego, AelAS.

<sup>7</sup> El suicidio es un evento mediante el cual una persona, presumiblemente de manera deliberada, se quita la vida. Se relevan únicamente aquellos hechos consumados. Desde ya, este no es un tipo penal en tanto no configura un delito. Sin embargo, en tanto constituye un tipo de muerte violenta, en la que no siempre puede establecerse con claridad la intencionalidad del hecho y en pos de conservar la serie histórica de este registro con fines estadísticos, se releva en el Sistema Nacional de Información Criminal.

**Tabla 15.** Cantidad de suicidios consumados por sexo. Provincia de Tierra del Fuego, Antártida e Islas del Atlántico Sur. Años 2014-2023.

Año	Masculino		Femenino		Mujer trans	Total
	Cant.	%	Cant.	%	Cant.	
2014	9	81,8%	2	18,2%	-	11
2015	9	75,0%	3	25,0%	-	12
2016	9	69,2%	4	30,8%	-	13
2017	11	84,6%	2	15,4%	-	13
2018	11	84,6%	2	15,4%	-	13
2019	13	92,9%	1	7,1%	-	14
2020	8	88,9%	1	11,1%	-	9
2021	20	90,9%	1	4,5%	1	22
2022	12	54,5%	10	45,5%	-	22
2023	14	77,8%	4	22,2%	-	18

Fuente: Elaboración propia en base a datos proporcionados por la Dirección de Análisis Criminal de la Policía. Provincia de Tierra del Fuego, AELAS.

**Tabla 16.** Cantidad de suicidios consumados por edad en grupo. Provincia de Tierra del Fuego, Antártida e Islas del Atlántico Sur. Años 2014-2023.

Año	13 a 17		18 a 29		30 a 44		45 a 59		60 a 75		Más de 75	Total
	Cant.	%	Cant.	%	Cant.	%	Cant.	%	Cant.	%	Cant.	
2014	1	9,1%	4	36,4%	3	27,3%	2	18,2%	1	9,1%	-	11
2015	1	8,3%	8	66,7%	3	25,0%	-	-	-	-	-	12
2016	-	-	8	61,5%	4	30,8%	1	7,7%	-	-	-	13
2017	-	-	6	46,2%	4	30,8%	1	7,7%	2	15,4%	-	13
2018	-	-	5	38,5%	6	46,2%	1	7,7%	1	7,7%	-	13
2019	-	-	9	64,3%	2	14,3%	1	7,1%	2	14,3%	-	14
2020	1	11,1%	3	33,3%	1	11,1%	2	22,2%	1	11,1%	1	9
2021	2	9,1%	11	50,0%	3	13,6%	2	9,1%	3	13,6%	1	22
2022	3	13,6%	6	27,3%	7	31,8%	5	22,7%	1	4,5%	-	22
2023	-	-	8	44,4%	6	33,3%	3	16,7%	1	5,6%	-	18
<b>Total</b>	<b>8</b>	<b>5,44%</b>	<b>68</b>	<b>46,26%</b>	<b>39</b>	<b>26,53%</b>	<b>18</b>	<b>12,24%</b>	<b>12</b>	<b>8,16%</b>	<b>2</b>	<b>147</b>

Fuente: Elaboración propia en base a datos proporcionados por la Dirección de Análisis Criminal de la Policía. Provincia de Tierra del Fuego, AELAS.

Para mayor información sobre el fenómeno en cuestión, recomendamos leer el [informe temático sobre suicidio](#), elaborado a partir de datos secundarios otorgados por la Dirección de Epidemiología e Información de Salud.

## Consideraciones metodológicas

El presente informe expone datos estadísticos oficiales sobre los presuntos hechos delictivos denunciados, muertes violentas y delitos seleccionados en todo el territorio provincial de Tierra del Fuego, Antártida e Islas del Atlántico Sur que fueron registrados y reportados al Sistema Nacional de Información Criminal (SNIC).

El SNIC es un sistema de recolección y consolidación de datos para el análisis de información estadística criminal en la Argentina. El objetivo del mismo es brindar información sobre hechos presuntamente delictuosos registrados por las fuerzas policiales provinciales, fuerzas federales de seguridad y otras entidades oficiales de recepción de denuncias, en todo el ámbito del territorio de la República Argentina. El sistema se encuentra compuesto por cinco módulos y releva información sobre hechos delictuosos según lo establecido por el Código Penal de la Nación y de Leyes Especiales.

La información es propuesta al instituto mediante la Dirección de Análisis Criminal, Policía de la Provincia de Tierra del Fuego, AelAS. Posteriormente, la misma es procesada y analizada utilizando el software de análisis cuantitativo IBM SPSS y Microsoft Excel. A continuación se establecen algunas definiciones conceptuales según lo establecido por los informes del SNIC.

### Unidad de Análisis

Las Unidades de análisis del SNIC-SAT son los eventos delictuales compuestos por:

- Los hechos delictivos: considerados tales por el derecho penal y que, por tanto, se relevan para construir la estadística criminal. Estos delitos son acciones que están tipificadas como ilícitas y antijurídicas por el Código Penal y Leyes Especiales de la Nación. En un mismo evento pueden concurrir varios delitos, en este sentido cada uno de esos delitos se registran en el SNIC, por lo que corresponde 1 hecho = 1 delito.
- Las personas: son todos los individuos involucrados en el evento delictual. Pueden ser víctimas, imputados, testigos o suicidas (en el caso de que exista un suicidio). Las personas pueden cumplir distintos roles en un mismo evento con distintos tipos de delitos o el mismo rol con distintos delitos concurrentes.

### Cobertura geográfica

El sistema releva información sobre la totalidad de la provincia. Dicha información se desagrega en departamentos, localidades y seccionales o comisarías como unidades mínimas de recolección de datos.

**Tabla 17.** Número de Seccionales o Comisarías según Departamento y Localidad.

Localidad	Código de Departamento (según codificación INDEC)	Número de Seccional (según codificación reportada a DNGIC)
Río Grande	7	7
		8
		9
		10
		11
		12
Tolhuin	7	6
Ushuaia	14	1
		2
		3
		4
		17
		18

**Fuente:** Elaboración propia en base a información proporcionada por la Dirección de Análisis Criminal, Policía de la Provincia de Tierra del Fuego, AelAS.

### Poblaciones

La tasa de víctimas cada 100.000 habitantes se calcula en base a las proyecciones de población del Instituto Nacional de Estadísticas y Censos (INDEC) para los años considerados. No obstante, algunos cuadros utilizan la información aportada por el Censo Nacional de Población, Hogares y Viviendas de 2022.

Una tasa es una relación entre dos magnitudes. Se trata de un coeficiente que expresa la relación existente entre una cantidad y la frecuencia de un fenómeno. De esta forma, la tasa permite



expresar la existencia de una situación que no puede ser medida o calculada de forma directa. La población se conforma por la cantidad de personas que habitan un territorio determinado.

### **Categorización de delitos reportados**

A continuación, se describen cada uno de los tipos de delito o categorías delictuales en las que son clasificados los delitos registrados en el SNIC, su conceptualización y el alcance legal de los mismos:

#### **DELITOS DEL CÓDIGO PENAL**

##### *Delitos contra las personas*

1. Homicidio doloso consumado
2. Homicidio doloso en grado de tentativa
3. Muertes en accidentes viales
4. Homicidio culposo por otros hechos
5. Lesiones dolosas
6. Lesiones culposas en accidentes viales
7. Lesiones culposas en otros hechos
8. Otros delitos contra las personas

##### *Delitos contra el honor*

9. Delitos contra el honor

##### *Delitos contra la integridad sexual*

10. Abuso sexual con acceso carnal (violación)

##### *Otros delitos contra la integridad sexual*

- 11.1. Tentativa de abuso sexual con acceso carnal
- 11.2. Abuso sexual simple
- 11.3. Abuso sexual agravado
- 11.4. Cibercrimes sexuales vinculados a menores
- 11.5. Otros delitos contra la integridad sexual

##### *Delitos contra el estado civil*

12. Delitos contra el Estado Civil

##### *Delitos contra la libertad*

13. Amenazas
- 14.1. Trata de personas simple
- 14.2. Trata de personas agravado
- 14.3. Otros delitos contra la libertad

##### *Delitos contra la propiedad*

15. Robos (excluye agravados por el resultado de lesiones y/o muertes)
16. Tentativas de robos (excluye agravados por el resultado de lesiones y/o muertes)
17. Robos agravados por el resultado de lesiones y/o muertes
18. Tentativas de robos agravados por el resultado de lesiones y/o muertes
19. Hurtos
20. Tentativas de hurto
- 21.1. Extorsiones
- 21.2. Secuestros extorsivos
- 21.3. Estafas y defraudaciones (no incluye virtuales) y usura
- 21.4. Estafas y defraudaciones asistidas virtualmente
- 21.5. Daños (no incluye informáticos)
- 21.6. Acceso ilegal a sistemas informáticos y daños informáticos
- 21.7. Otros delitos contra la propiedad

#### *Delitos contra el Estado y la comunidad (Seguridad Pública)*

- 22.1. Fabricación, adquisición, transferencia y tenencia de explosivos y otros Delitos

#### *Delitos contra la seguridad pública*

- 22.2. Tenencia ilegal de armas de fuego
- 22.3. Portación ilegal de armas de fuego
- 22.4. Acopio y fabricación ilegal de armas, piezas y municiones
- 22.5. Entrega y comercialización ilegal de armas de fuego
- 22.6. Omisión, adulteración y supresión de marcaje
- 22.7. Otros delitos contra la seguridad pública

#### *Delitos contra el orden público*

23. Delitos contra el orden público

#### *Delitos contra la seguridad de la Nación*

24. Delitos contra la seguridad de la Nación

#### *Delitos contra los poderes públicos y el orden constitucional*

25. Delitos contra los poderes públicos y el orden constitucional

#### *Delitos contra la Administración Pública*

26. Delitos contra la Administración Pública

#### *Delitos contra la fe pública*

27. Delitos contra la fe pública

## **DELITOS LEYES ESPECIALES**

### *Infracciones a la Ley 23.737 (estupefacientes)*

- 28\_1. Siembra y producción de estupefacientes
- 28\_2. Comercialización y entrega de estupefacientes
- 28\_3. Tenencia o entrega atenuada de plantas o drogas a título gratuito y para uso personal
- 28\_4. Desvío de importación de estupefacientes
- 28\_5. Organización y financiación de estupefacientes
- 28\_6. Tenencia simple de estupefacientes
- 28\_7. Tenencia simple atenuada para uso personal de estupefacientes
- 28\_8. Confabulación de estupefacientes
- 28\_9. Contrabando de estupefacientes
- 28\_10. Otras infracciones a la Ley 23.737

#### *Delitos Ambientales*

- 29\_1. Ley de residuos peligrosos (Ley 24.051, art. 55 a 57)
- 29\_2. Ley de fauna (Ley 22.421)

#### *Delitos migratorios (Ley 22.415)*

- 29\_3. Delitos migratorios (excluye estupefacientes)

#### *Contrabando*

- 29\_4. Obstrucción del control aduanero (Art. 863, Ley 22.415)
- 29\_5. Contrabando simple (Art. 864, Ley 22.415)
- 29\_6. Contrabando agravado (Art. 865 inc. G, Ley 22.415)
- 29\_7. Contrabando de elementos nucleares, agresivos químicos, armas y municiones (Art. 867, Ley 22.415)

#### *Otros delitos previstos en leyes especiales*

- 29\_8. Otros delitos previstos en leyes especiales

## **CONTRAVENCIONES**

### *Figuras contravencionales*

- 30. Figuras contravencionales

## **DENUNCIAS NO TIPIFICADAS COMO DELITOS**

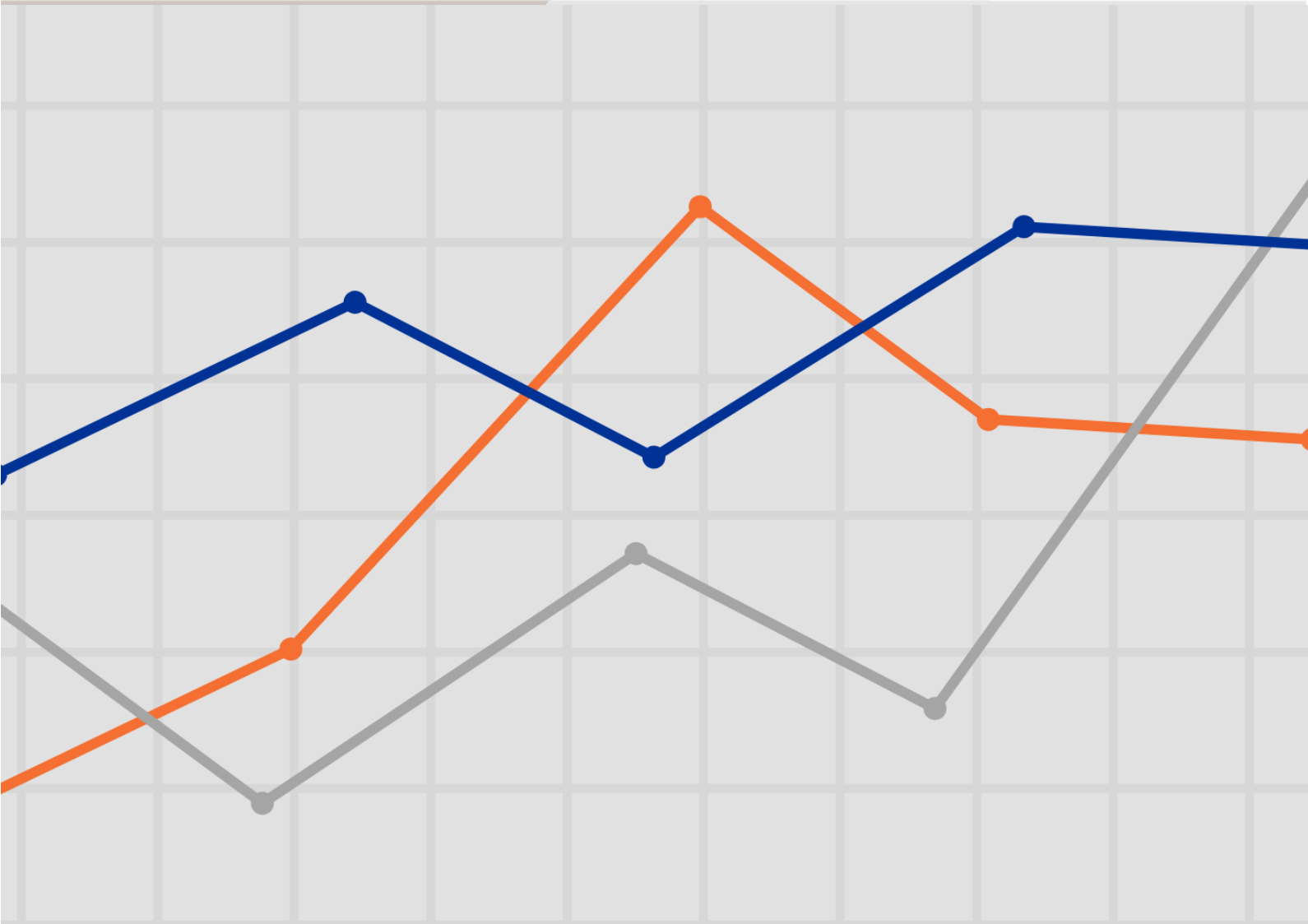
### *Suicidios*

- 31. Suicidios (consumados)

## **OTRAS LEYES ESPECIALES**

### *Delitos contra el orden económico y financiero*

- 32. Delitos contra el orden económico y financiero



<https://ipiec.tierradelfuego.gob.ar/>

estadisticas.tdf@gmail.com

estadisticarg@gmail.com



Gobierno de  
Tierra del Fuego  
Antártida e Islas  
del Atlántico Sur

Ministerio de  
Jefatura de  
Gabinete

Secretaría de  
Planificación  
Estratégica