

Censo Nacional de Población, Hogares y Viviendas 2022

Tierra del Fuego, AelAS



<https://ipiec.tierradelfuego.gob.ar/>



estadisticas.tdf@gmail.com

Índice

1. PRESENTACIÓN.....	5
2. ESTRUCTURA DEMOGRÁFICA.....	6
ESTRUCTURA DEMOGRÁFICA PROVINCIAL Y POR DEPARTAMENTO.....	6
Gráfico 1. Variación porcentual de población entre censos por departamentos y provincia de Tierra del Fuego, AelAS.....	7
Gráfico 2. Porcentaje del total de población por sexo registrado al nacer y grupos de edad. Provincia de Tierra del Fuego, AelAS. 2022.....	8
Gráfico 3. Estructura de la población por sexo registrado al nacer y grupos de edad. Provincia de Tierra del Fuego, AelAS. 2022 y 2010.....	9
ÍNDICE DE FEMINIDAD.....	10
Gráfico 4. Índice de feminidad, por grupos quinquenales de edad. Provincia de Tierra del Fuego, AelAS. 2022.....	10
ÍNDICE DE DEPENDENCIA POTENCIAL.....	11
Gráfico 5. Índice de dependencia potencial total, de jóvenes y personas mayores. Provincia de Tierra del Fuego, AelAS. 2022.....	11
Gráfico 6. Índice de dependencia potencial. Total país y provincia de Tierra del Fuego, AelAS. Censos 1970 - 2022.....	11
ÍNDICADORES SELECCIONADOS.....	12
Gráfico 7. Porcentaje de población de 65 años y más. Total país y provincia de Tierra del Fuego, AelAS. 2022.....	12
Gráfico 8. Índice de envejecimiento. Total país y provincia de Tierra del Fuego, AelAS. 2022.....	12
Gráfico 9. Índice de feminidad de la población de 65 años y más. Total país y provincia de Tierra del Fuego, AelAS. 2022.....	12

3. VIVIENDAS PARTICULARES Y VIVIENDAS COLECTIVAS.....	13
VIVIENDAS PARTICULARES Y VIVIENDAS COLECTIVAS.....	13
Gráfico 10. Total de viviendas particulares por condición de ocupación y viviendas colectivas. Tierra del Fuego, AelAS. 2022.....	13
VIVIENDAS PARTICULARES NO OCUPADAS.....	14
Gráfico 11. Cantidad de viviendas particulares no ocupadas por condición. Tierra del Fuego, AelAS. 2022.....	14
Gráfico 12. Proporción de viviendas particulares no ocupadas por condición. Total país y Tierra del Fuego, AelAS. 2022.....	14
VIVIENDAS PARTICULARES OCUPADAS.....	15
VIVIENDAS COLECTIVAS.....	16
Gráfico 13. Población en viviendas colectivas por grupo de edad. Provincia de Tierra del Fuego, AelAS. 2022.....	16
4. CONDICIONES HABITACIONALES.....	17
HOGARES.....	17
INDICADORES	
SELECCIONADOS.....	18
RÉGIMEN DE TENENCIA.....	19
Gráfico 14. Proporción de viviendas particulares ocupadas por regularidad de la propiedad. Total país y Tierra del Fuego, AelAS. 2022.....	19
Gráfico 15. Proporción de viviendas particulares ocupadas por regularidad de la propiedad por departamento. 2022.....	20
5. SALUD Y PREVISIÓN SOCIAL.....	21
TIPO DE COBERTURA.....	21
Gráfico 16. Distribución porcentual de la población, según tipo de cobertura de salud. Provincia de Tierra del Fuego, AelAS. Año 2022.....	21
TIPO DE COBERTURA POR DEPARTAMENTO.....	22
JUBILACIÓN O PENSIÓN.....	23

Censo Nacional de Población, Hogares y Viviendas

Tierra del Fuego, AelAS.

Resultados Definitivos 2022



6. EDUCACIÓN.....	24
AISTENCIA ESCOLAR TOTAL.....	24
Gráfico 17. Proporción de la población en viviendas particulares, por condición de asistencia escolar, según grupo de edad. Provincia de Tierra del Fuego, AelAS. Año 2022.....	24
ASISTENCIA ESCOLAR ACTUAL.....	25
Gráfico 18. Población que asiste a un establecimiento educativo, según nivel de enseñanza. Provincia de Tierra del Fuego, AelAS. Año 2022.....	25
ASISTENCIA ESCOLAR SEGÚN NIVEL DE ENSEÑANZA POR DEPARTAMENTO.....	26
TRAYECTORIAS EDUCATIVAS.....	27
Gráfico 19. Máximo nivel educativo alcanzado por la población en viviendas particulares de 25 años y más, por sexo registrado al nacer. Total del país. Año 2022.....	27
Gráfico 20. Máximo nivel educativo alcanzado por la población que asistió a un establecimiento educativo, de 25 a 29 años de edad. Provincia de Tierra del Fuego, AelAS. Año 2022.....	28
Gráfico 21. Máximo nivel educativo alcanzado por la población que asistió a un establecimiento educativo, de 30 a 64 años de edad. Provincia de Tierra del Fuego, AelAS. Año 2022.....	28
Gráfico 22. Máximo nivel educativo alcanzado por la población que asistió a un establecimiento educativo, de 65 años y más. Provincia de Tierra del Fuego, AelAS. Año 2022.....	28
7. IDENTIDAD DE GÉNERO.....	29
IDENTIDAD DE GÉNERO TOTAL PROVINCIAL.....	29
Gráfico 23. Población en viviendas particulares que no se identifica con el sexo registrado al nacer, por grupo de edad. Total del país y provincia de Tierra del Fuego. Año 2022.....	30
8. GLOSARIO.....	31

Presentación

El IPIEC, dependiente de la Secretaría de Desarrollo Económico dentro del Ministerio de Economía, presenta un informe basado en las publicaciones de resultados definitivos del Instituto Nacional de Estadística y Censos (INDEC).

El objetivo principal de este informe es impulsar la difusión de resultados definitivos del Censo Nacional de Población, Hogares y Viviendas 2022 (Censo 2022), dando a conocer información estadística referida a nuestra provincia. Este informe representa una síntesis, por ello, recomendamos leer las publicaciones realizadas por el INDEC, así como sus aspectos metodológicos.

Para mayor información sobre todo el material disponible y/o publicado en este Instituto, lo invitamos a comunicarse a través de los correos: estadisticas.tdf@gmail.com / estadisticarg@gmail.com, y visitar el Sitio Web: <https://ipiec.tierradelfuego.gob.ar>

Esta publicación fue realizada por el equipo de trabajo perteneciente al Servicio Estadístico Provincial (SEP) del Instituto Provincial de Análisis e Investigación, Estadística y Censos (IPIEC):


Dirección General: Mg. Ana Arcos

Subdirección General de Coordinación del SEP: Juan Puttini

Colaboradores:

Maira Zamparini y Matías Lucas Javier Hınca

ESTRUCTURA DEMOGRÁFICA



Somos
185.732
personas



Hay
69.833
viviendas

Río Grande

99.241 personas

Tolhuin

6.039 personas

Ushuaia

80.371 personas

En la provincia de Tierra del Fuego, AelAS, la población total es de 185.732 personas. Por otra parte, la cantidad de viviendas totales (particulares y colectivas) es de 69.833.

El departamento con más habitantes es el departamento de Río Grande con 99.241 habitantes. En segundo lugar, se encuentra Ushuaia con 80.371 habitantes. En tercer lugar, Tolhuin con 6.039 personas. Por último, la Antártida Argentina e Islas del Atlántico Sur registró una población de 81 habitantes.

Las Islas Malvinas, Georgias del Sur, Sándwich del Sur y los espacios marítimos circundantes forman parte integrante del territorio nacional argentino. No obstante, debido a que dichos territorios se encuentran sometidos a la ocupación ilegal del Reino Unido de Gran Bretaña e Irlanda del Norte, la República Argentina se vio impedida de llevar a cabo el Censo 2022 en esa área.

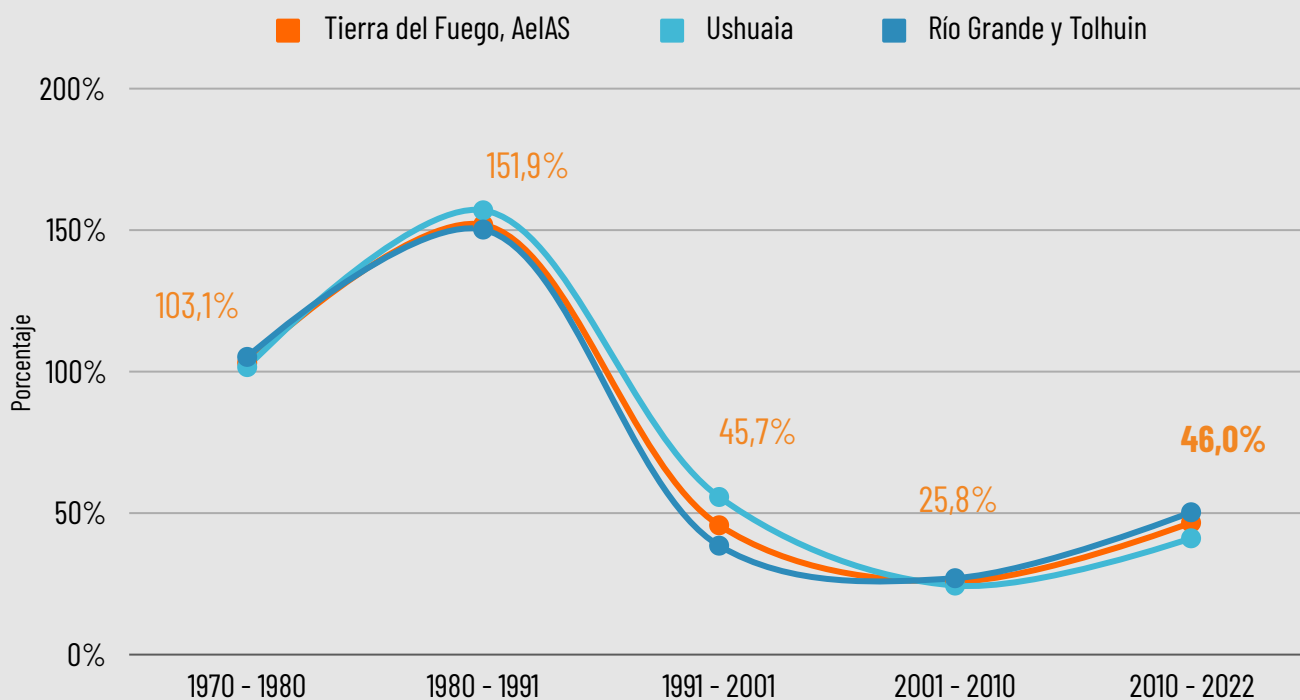
Censo Nacional de Población, Hogares y Viviendas

Tierra del Fuego, AelAS.

Estructura Demográfica.



Gráfico 1. Variación porcentual de población entre censos por departamentos y provincia de Tierra del Fuego, AelAS.



Fuente: INDEC, elaborado con base de los censos 1970-2022.

Al analizar la variación porcentual de la población entre censos, se destaca que el período con la mayor variación positiva ocurrió entre los años 1980 y 1991. Subsecuentemente, las variaciones entre los censos de 1991-2001 y 2001-2010 indicaron un crecimiento poblacional inferior al mencionado. No obstante, entre 2010 y 2022, se observa un cambio en la tendencia, superando el crecimiento poblacional registrado en los censos previos.

Por otra parte, al examinar los departamentos de Río Grande y Ushuaia, se constató que durante el periodo de 2010-2022, el departamento de Río Grande exhibió un crecimiento demográfico superior al de Ushuaia, una dinámica que difiere de períodos anteriores, en dónde el departamento de Ushuaia demostraba un crecimiento mayor al de Río Grande.

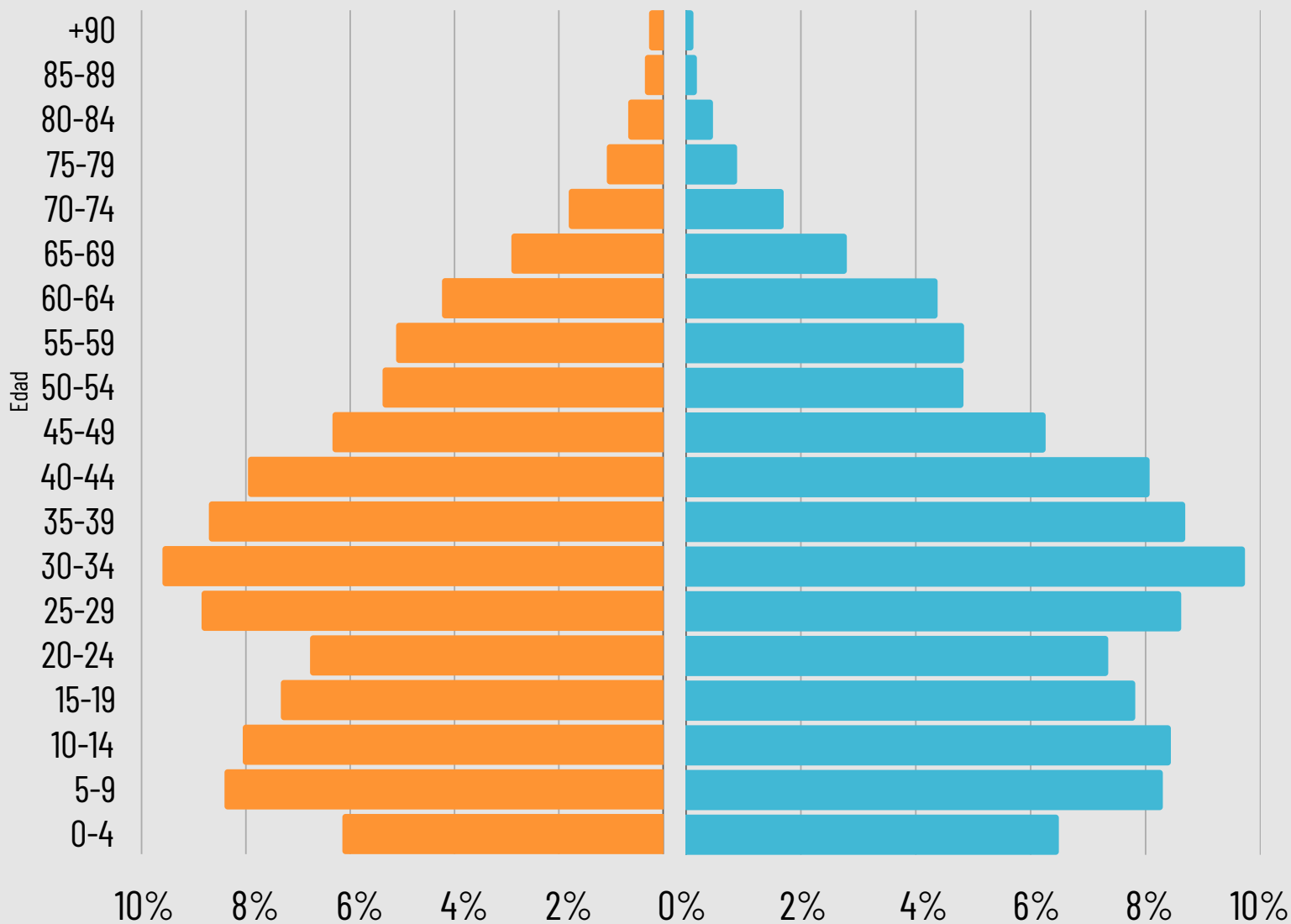
Censo Nacional de Población, Hogares y Viviendas

Tierra del Fuego, AelAS.

Estructura Demográfica.



Gráfico 2. Porcentaje del total de población por sexo registrado al nacer y grupos de edad. Provincia de Tierra del Fuego, AelAS. 2022.



Fuente: INDEC, Censo Nacional de Población, Hogares y Viviendas 2022. Resultados definitivos.

La distribución de la población total de la provincia, por sexo asignado al nacer, presenta una disparidad poco significativa. Siendo la proporción de mujeres 50,28% y la de hombres 49,72%. La categoría X de las respuestas a la pregunta por sexo registrado al nacer se distribuye entre las categorías Mujer/femenino y Varón/masculino con el propósito de cumplir con los estándares de calidad estadística requeridos por el INDEC.

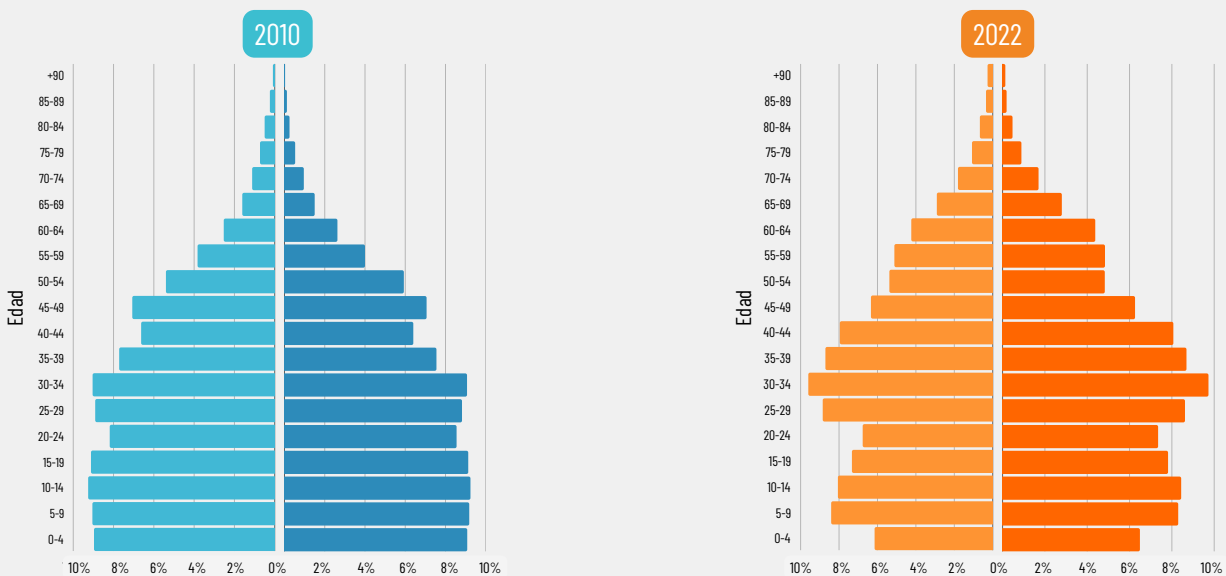
Censo Nacional de Población, Hogares y Viviendas

Tierra del Fuego, AelAS.

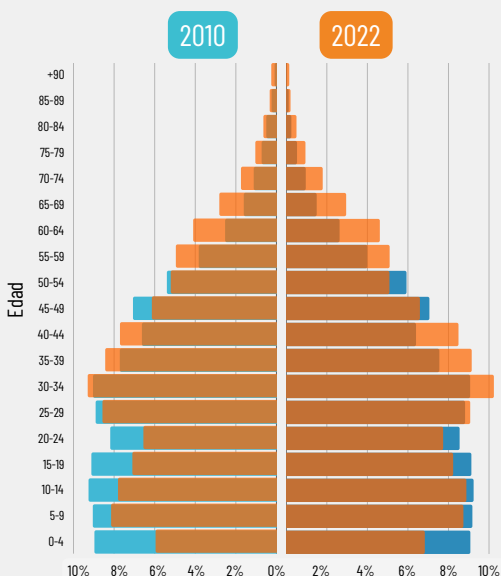
Estructura Demográfica.



Gráfico 3. Estructura de la población por sexo registrado al nacer y grupos de edad. Provincia de Tierra del Fuego, AelAS. 2010 y 2022.



Los Censos Nacionales de Población, Hogares y Viviendas de 2010 y de 2022 presentan pirámides poblacionales con diferencias en sus respectivas formas. Se evidencia una leve transición demográfica hacia el envejecimiento de la población caracterizada por el aumento del porcentaje de personas de 65 años y más (3,8% a 6,6%) y la disminución del porcentaje de personas de entre 0-29 años (53,7% a 46,3%).



En comparación a la pirámide poblacional del 2010, la pirámide de 2022 denota una base más angosta y un leve ensanchamiento del sector medio y la punta.

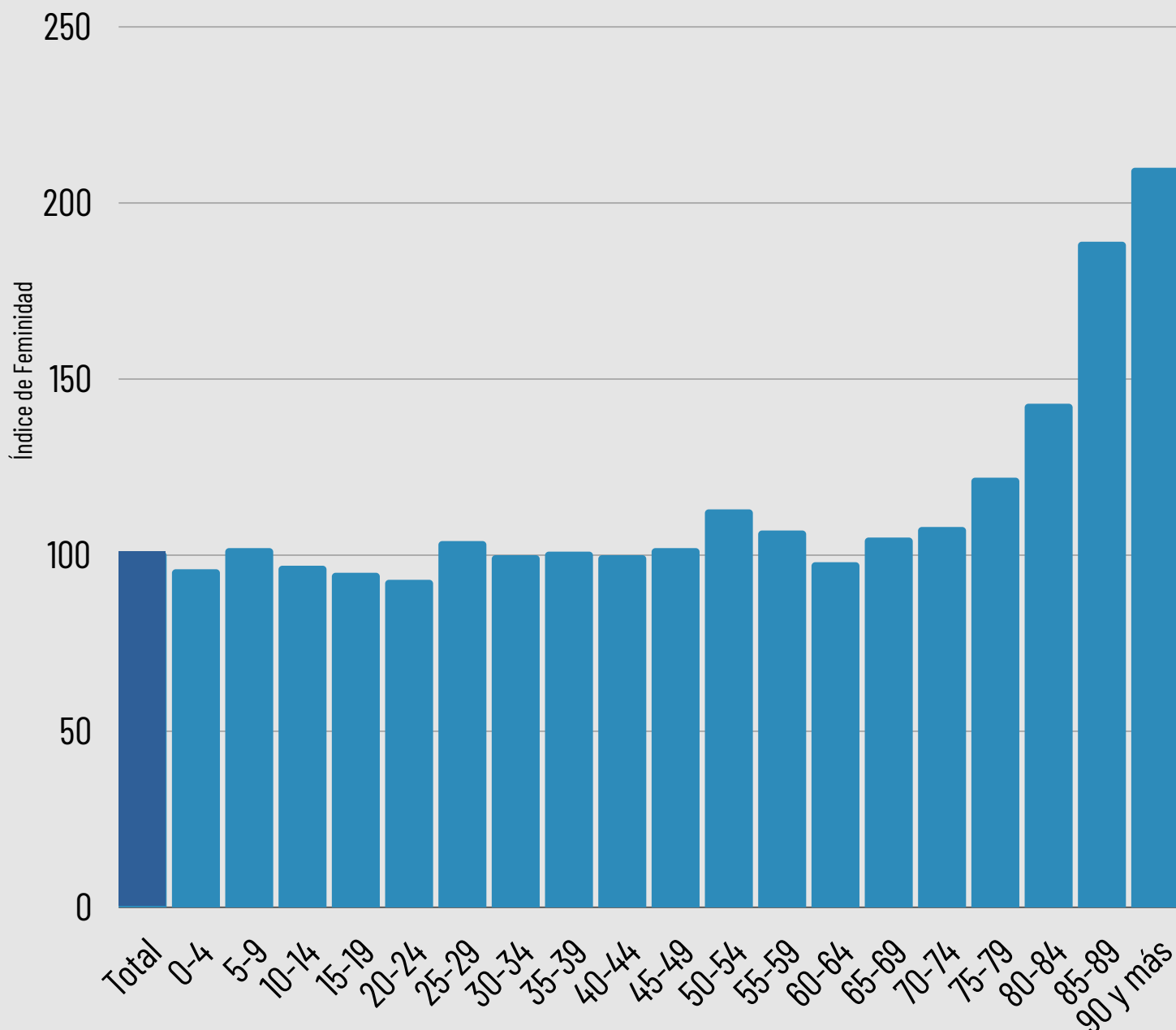
Censo Nacional de Población, Hogares y Viviendas

Tierra del Fuego, AelAS.

Estructura Demográfica.



Gráfico 4. Índice de feminidad, por grupos quinquenales de edad. Provincia de Tierra del Fuego, AelAS. 2022.



Fuente: INDEC, Censo Nacional de Población, Hogares y Viviendas 2022. Resultados definitivos.

El índice de feminidad es el número de mujeres por cada 100 varones. Y en este caso, se aplica para un determinado grupo de edad. Si bien, la disparidad de la población según sexo asignado al nacer es poco significativa, se evidencia que existe un nivel de sobrevivencia de las mujeres en edad avanzada.

Índice de Dependencia Potencial

El índice de dependencia potencial mide la carga de dependencia económica de una población. Es la relación entre la población potencialmente inactiva (grupos de 0 a 14 y 65 años y más) y la población en edades teóricamente activas (15 a 64 años).

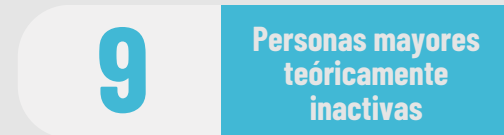
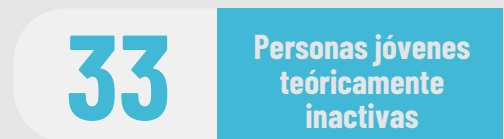

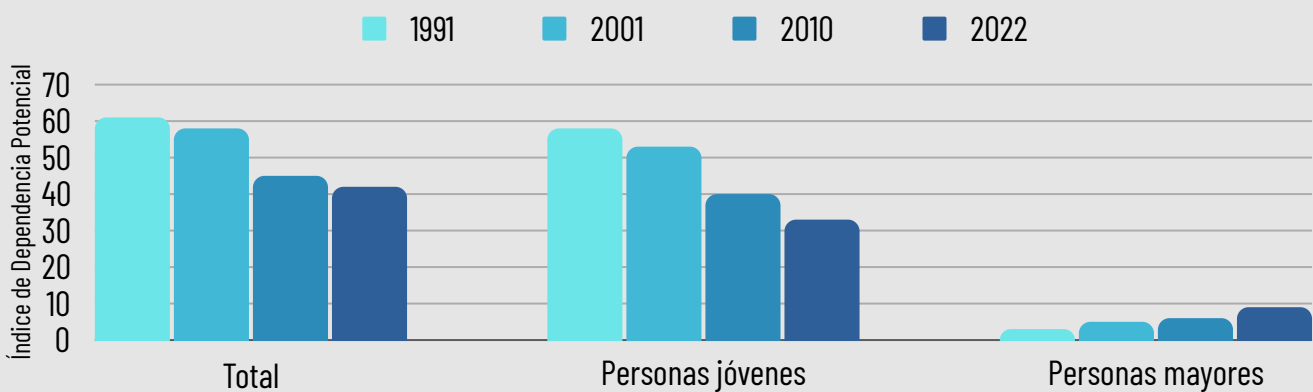
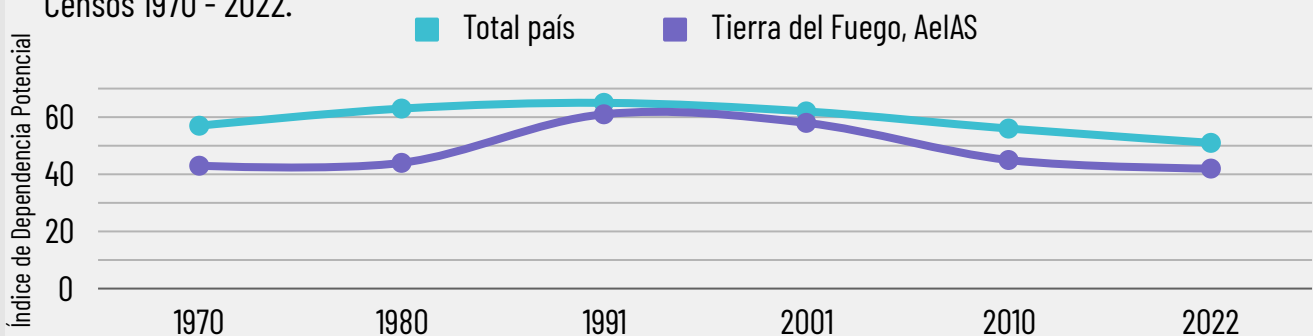


Gráfico 5. Índice de dependencia potencial total, de jóvenes y personas mayores. Provincia de Tierra del Fuego, AelAS. 2022.



Fuente: INDEC, elaborado con base de los censos 1991-2022.

Gráfico 6. Índice de dependencia potencial. Total país y provincia de Tierra del Fuego, AelAS. Censos 1970 - 2022.



Fuente: INDEC, elaborado con base de los censos 1970-2022.

Censo Nacional de Población, Hogares y Viviendas

Tierra del Fuego, AelAS.

Estructura Demográfica.



Indicadores seleccionados

31 años

Edad mediana

Edad central que divide a la población en dos grupos numéricamente iguales, ordenados por edades de menor a mayor.

29

Índice de envejecimiento

Personas de 65 años y más por cada 100 de entre 0 y 14 años.

7

Índice de dependencia potencial de padres

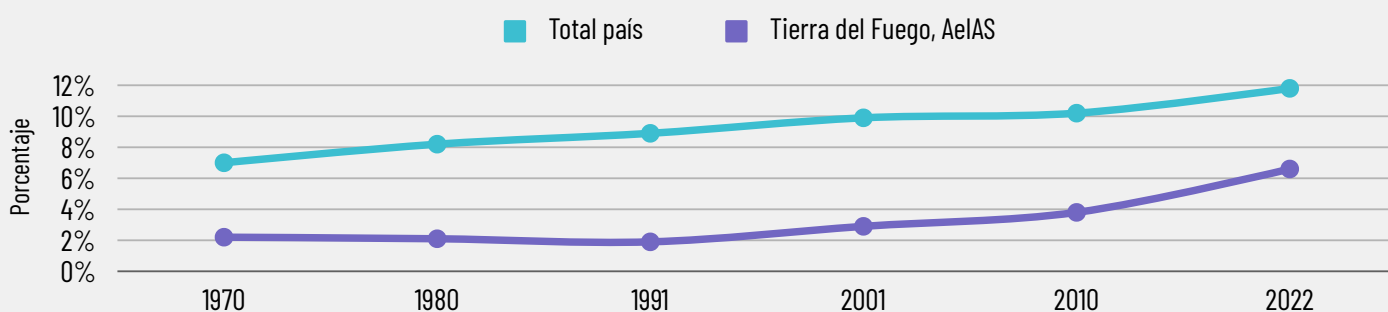
Personas de 80 años y más por cada 100 de entre 50 y 64 años.

116

Índice de feminidad de 65 años y más

Mujeres por cada 100 varones

Gráfico 7. Porcentaje de población de 65 años y más. Total país y provincia de Tierra del Fuego, AelAS. 1970-2022.



Fuente: INDEC, elaborado con base de los censos 1970-2022.

Gráfico 8. Índice de envejecimiento. Total país y provincia de Tierra del Fuego, AelAS. 1970-2022.

Índice de envejecimiento: Expresa la cantidad de personas de 65 años y más por cada 100 personas de 0 a 14 años de edad.

Fuente: INDEC, elaborado en base a los censos 1970-2022.

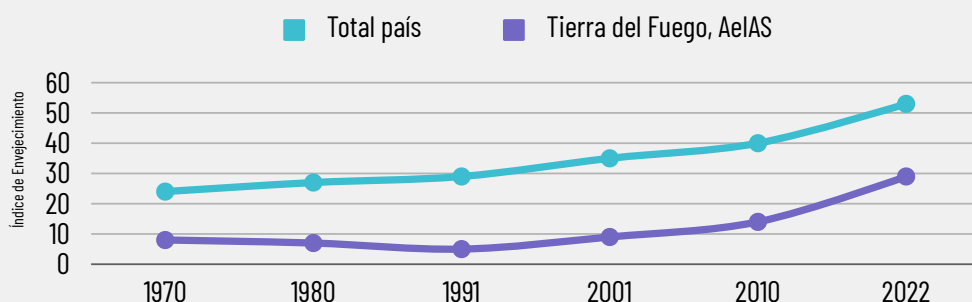
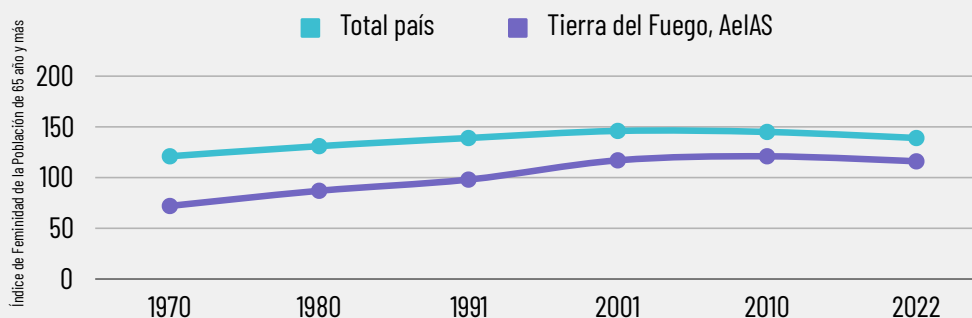


Gráfico 9. Índice de feminidad de la población de 65 años y más. Total país y provincia de Tierra del Fuego, AelAS. 1970-2022.

Índice de feminidad de la población de 65 años y más:

Expresa la cantidad de mujeres de 65 años y más por cada 100 varones de 65 años y más.

Fuente: INDEC, elaborado en base a los censos 1970-2022.



VIVIENDAS

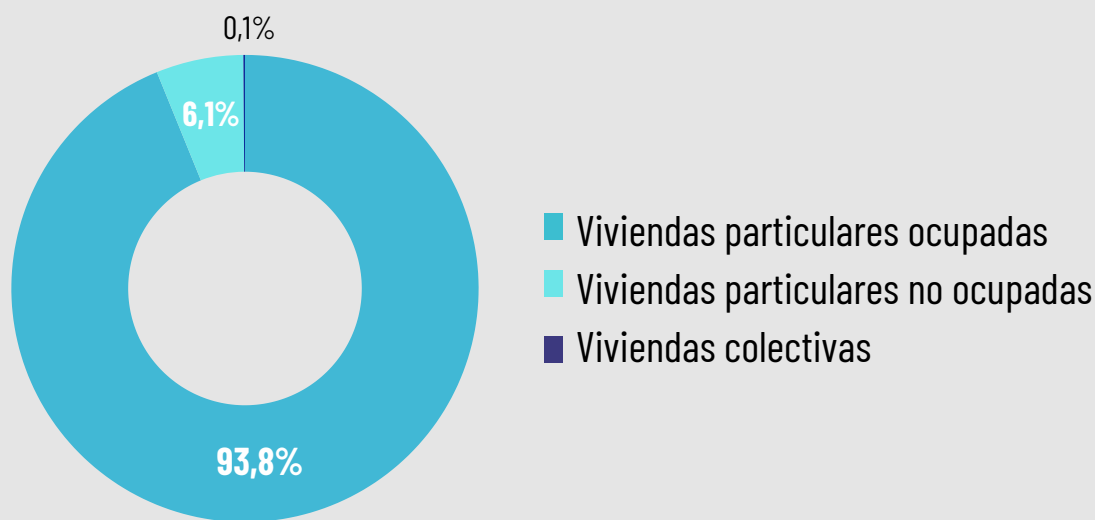


Hay
69.833
viviendas

69.757 Viviendas particulares

76 Viviendas colectivas

Gráfico 10. Total de viviendas particulares por condición de ocupación y viviendas colectivas. Tierra del Fuego, AelAS. 2022.



Fuente: INDEC, Censo Nacional de Población, Hogares y Viviendas 2022. Resultados definitivos.

En la Provincia de Tierra del Fuego, AelAS, existe un total de 69.833 viviendas. De las mismas, el 93,8% corresponde a viviendas particulares ocupadas, acumulando un total de 65.535 viviendas y albergando a 184.958 personas. El 6,1% corresponde a viviendas particulares no ocupadas, equivalente a 4.222 viviendas. Por último, el 0,1% corresponden a viviendas colectivas, equivalente a 76 viviendas, las cuales albergan a 774 personas.

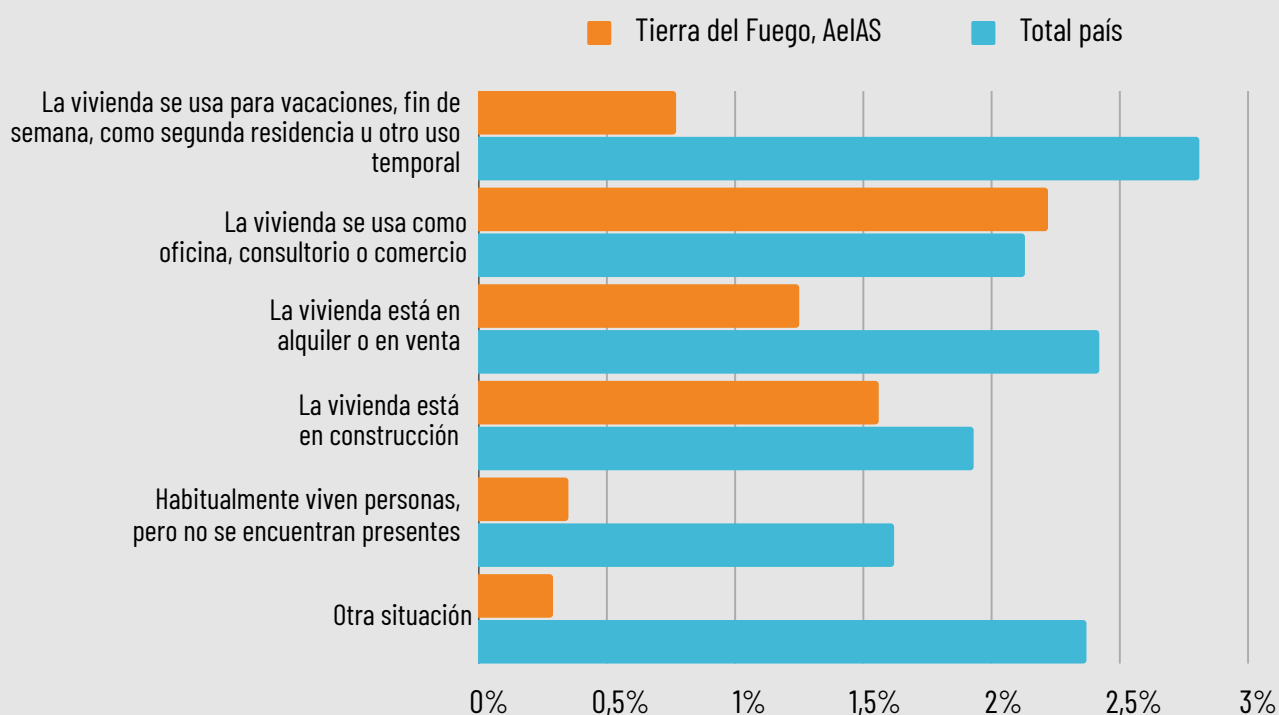
Viviendas particulares no ocupadas

Gráfico 11. Cantidad de viviendas particulares no ocupadas por condición. Tierra del Fuego, AelAS. 2022.



Fuente: INDEC, Censo Nacional de Población, Hogares y Viviendas 2022. Resultados definitivos.

Gráfico 12. Proporción de viviendas particulares no ocupadas por condición. Total país y Tierra del Fuego, AelAS. 2022.



Fuente: INDEC, Censo Nacional de Población, Hogares y Viviendas 2022. Resultados definitivos.

Censo Nacional de Población, Hogares y Viviendas

Tierra del Fuego, AelAS.

Viviendas particulares y colectivas



Viviendas particulares ocupadas



69.757

Viviendas particulares



65.535

Viviendas particulares ocupadas



41.468

Casa
63,3%



16.880

Departamento
25,7%



7.187

Otros*
11,0%

Fuente: INDEC, Censo Nacional de Población, Hogares y Viviendas 2022. Resultados definitivos.

* Incluye rancho; casilla; pieza ocupada en inquilinato, hotel familiar o pensión; local no construido para habitación ocupado; vivienda móvil ocupada (casa rodante, barco, carpa u otra).

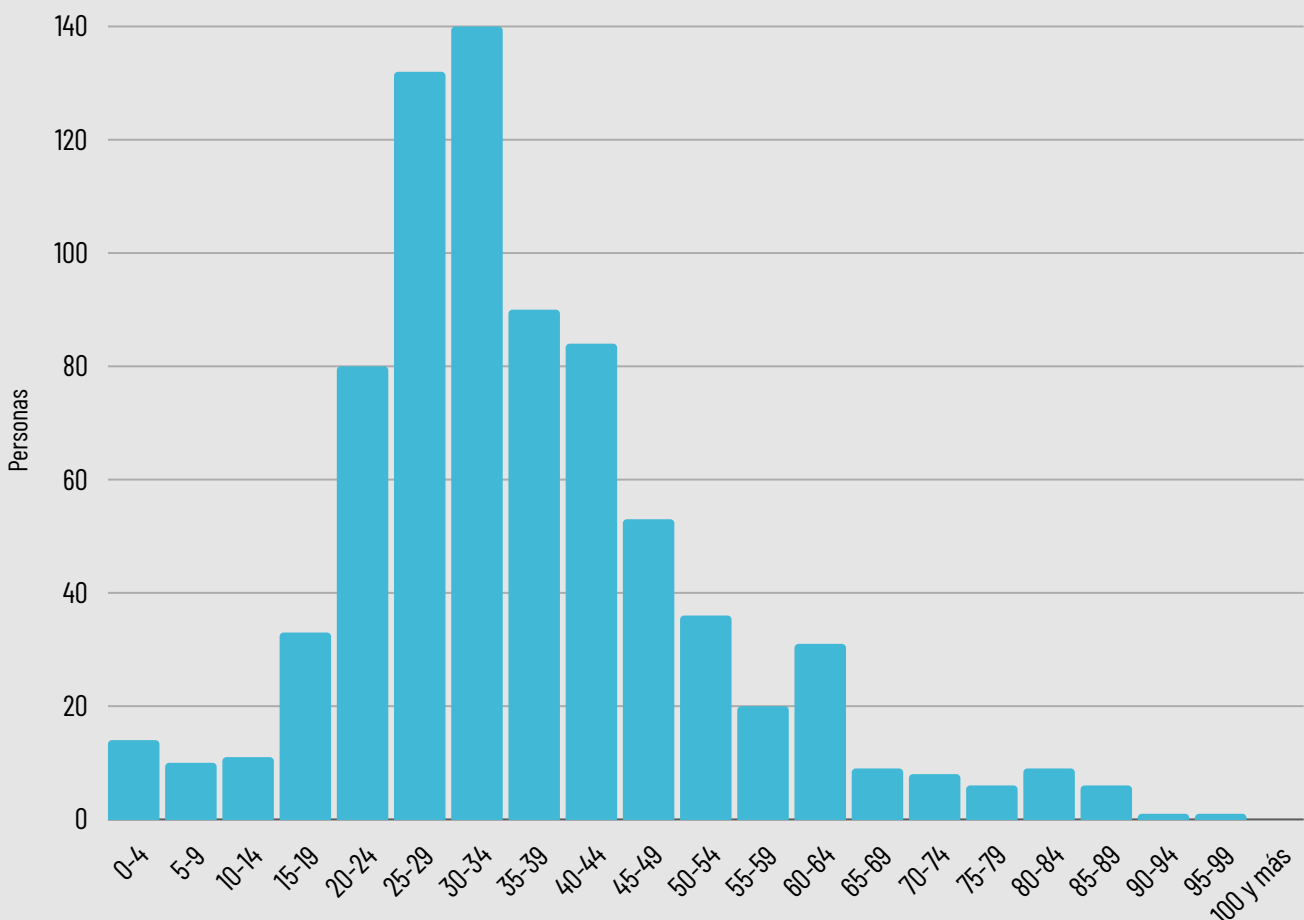
Viviendas colectivas

774

Población en
viviendas colectivas

En la Provincia de Tierra del Fuego, AelAS, existe un total de 69.833 viviendas. De las mismas, el 0,1% corresponden a viviendas colectivas (76), albergando a un total de 774 personas. El 22,7%, de esta población, corresponde a personas de sexo femenino y el 77,3% a personas de sexo masculino.

Gráfico 13. Población en viviendas colectivas por grupo de edad. Provincia de Tierra del Fuego, AelAS. 2022.



Fuente: INDEC, Censo Nacional de Población, Hogares y Viviendas 2022. Resultados definitivos.

CONDICIONES HABITACIONALES



Existen un total de 69.833 viviendas. De las mismas, 65.535 corresponden a viviendas particulares ocupadas. Dado que, dentro de una vivienda pueden existir diversos grupos de personas (sean o no familiares) que compartan gastos de alimentación, se distinguen a su vez los hogares; es decir, puede haber más de un hogar dentro de una vivienda. En total, existen 66.187 hogares en la provincia.

12,9%

8.563 hogares

Hogares en viviendas
particulares con 1
habitación

25,9%

17.150 hogares

Hogares en viviendas
particulares con 2
habitaciones

61,2%

40.474 hogares

Hogares en viviendas
particulares con 3 o más
habitaciones

Estas proporciones se mantienen en sintonía con los valores presentes para el total del país. Siendo del 11,1%, la proporción de hogares en viviendas con 1 habitación. Del 26,0% en viviendas con 2 habitaciones y del 62,9% en el caso de 3 habitaciones o más.

Censo Nacional de Población, Hogares y Viviendas

Tierra del Fuego, AelAS.

Condiciones habitacionales



Hogares

Personas

Agua

97,9 %

Hogares con procedencia del agua por cañería dentro de la vivienda
64.830 hogares

93,5 %

Hogares con provisión de agua con red pública
61.858 hogares



97,9 %

Población con procedencia del agua por cañería dentro de la vivienda
181.148 personas

93,3 %

Población con provisión de agua con red pública
172.553 personas

Saneamiento

90,3 %

Hogares en viviendas en las que el desagüe es a cloaca
59.737 hogares

23,8 %

Hogares en viviendas particulares con 2 a más baños
15.196 hogares



90,0 %

Población en viviendas particulares en las que el desagüe es a cloaca
166.510 personas

24,7 %

Población en viviendas particulares con 2 a más baños
35.126 personas

Combustible para cocinar

82,4 %

Hogares en viviendas en las que se utiliza principalmente gas de red
54.532 hogares

5,4 %

Hogares en viviendas en las que se utiliza principalmente gas de garrafa
3.591 hogares



81,6 %

Población en viviendas en las que se utiliza principalmente gas de red
151.010 personas

6,1 %

Población en viviendas en las que se utiliza principalmente gas de garrafa
11.217 personas


Material predominante de techos y pisos

81,6 %

Hogares con techos con revestimiento interior o cielorraso
54.021 hogares

93,7 %

Hogares con pisos con revestimiento
62.005 hogares



80,9 %

Población en viviendas con techos con revestimiento interior o cielorraso
149.712 personas

93,3 %

Población en viviendas con pisos con revestimiento
172.550 personas

Acceso a Internet

94,8 %

Hogares en viviendas particulares que tienen celular con internet
149.712 hogares

3,4 %

Hogares en viviendas particulares sin internet en la vivienda ni en el celular.
172.550 hogares



95,7 %

Población en viviendas particulares cuyos hogares tienen celular con internet
176.999 personas

2,6 %

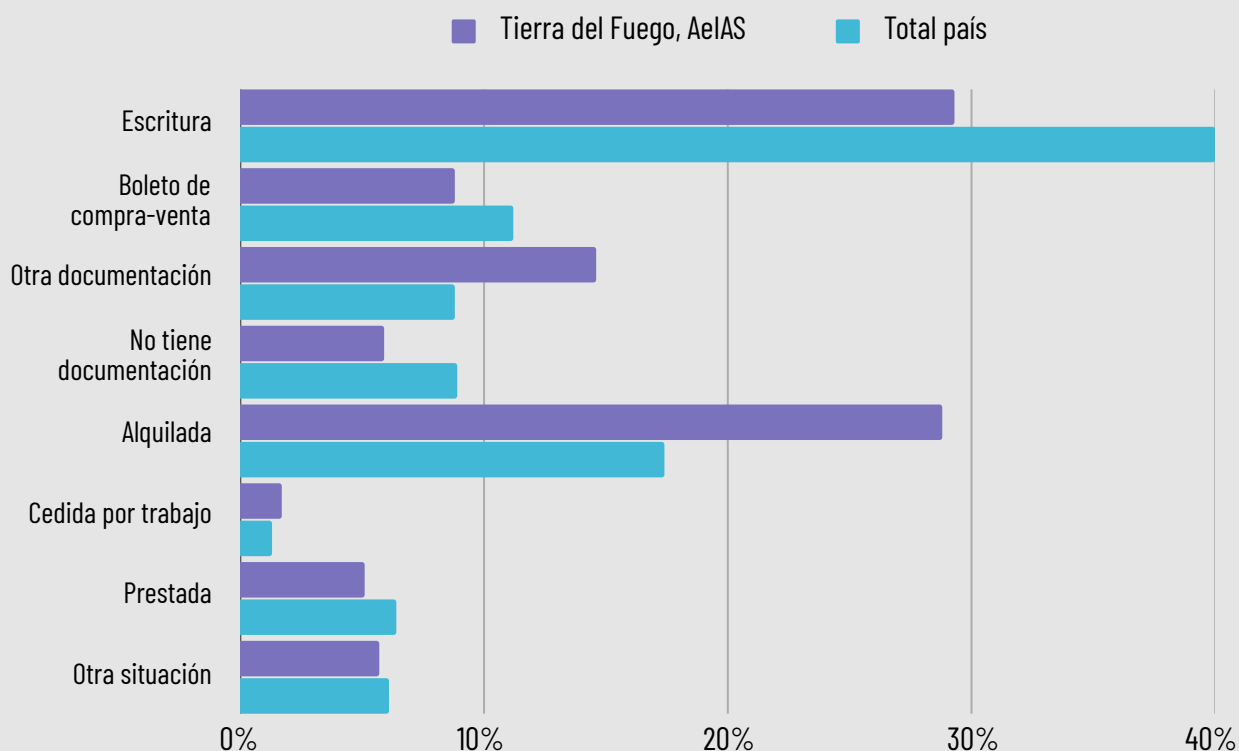
Población en viviendas particulares sin internet en la vivienda ni en el celular.
4.836 personas

Régimen de tenencia

En lo que respecta al régimen de tenencia, el 58,6% de la población habita en viviendas particulares cuya vivienda es propia. Esto representa el 55,4% del total de los hogares.

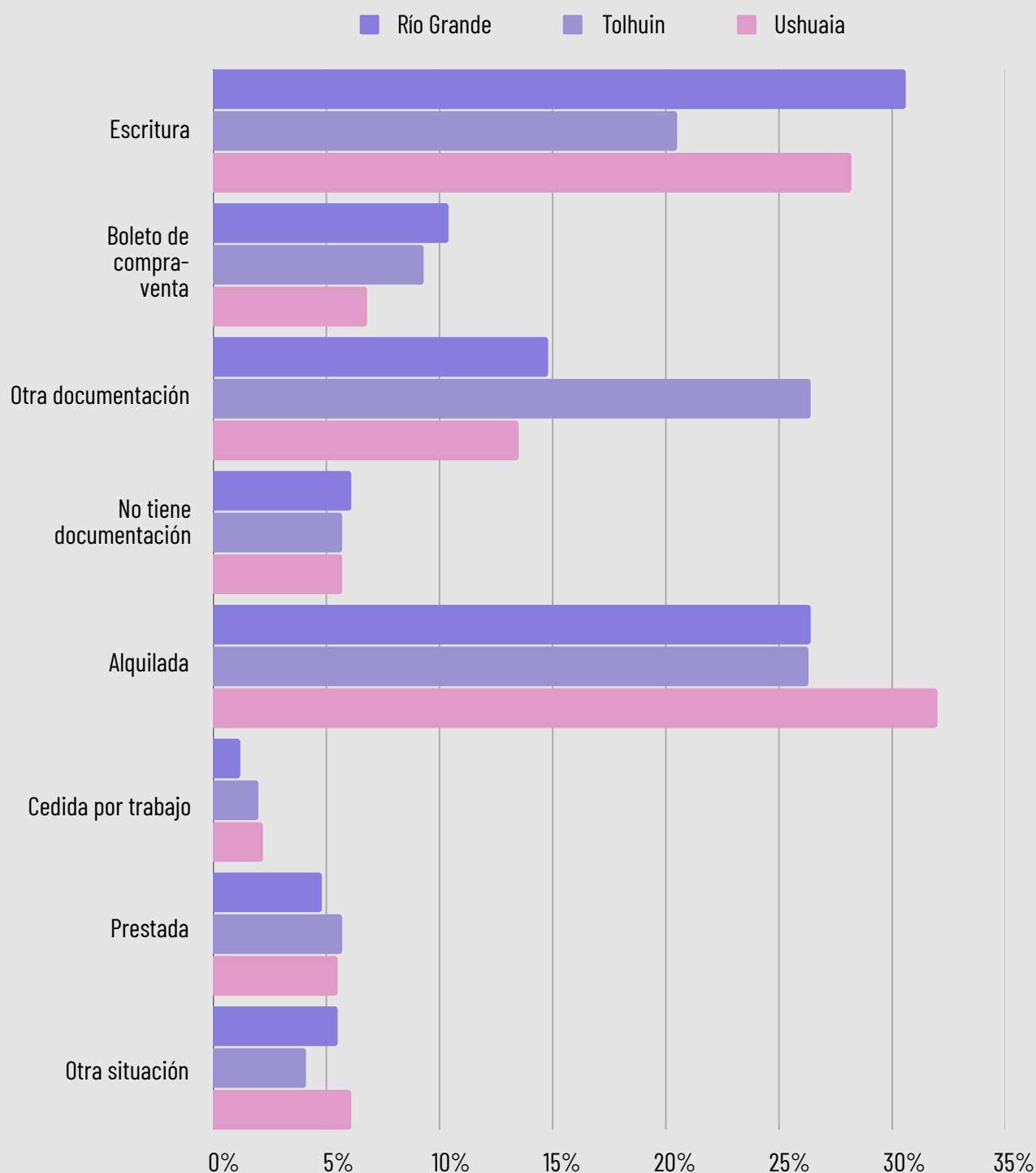


Gráfico 14. Proporción de viviendas particulares ocupadas por regularidad de la propiedad. Total país y Tierra del Fuego, AelAS. 2022.



Fuente: INDEC, Censo Nacional de Población, Hogares y Viviendas 2022. Resultados definitivos.

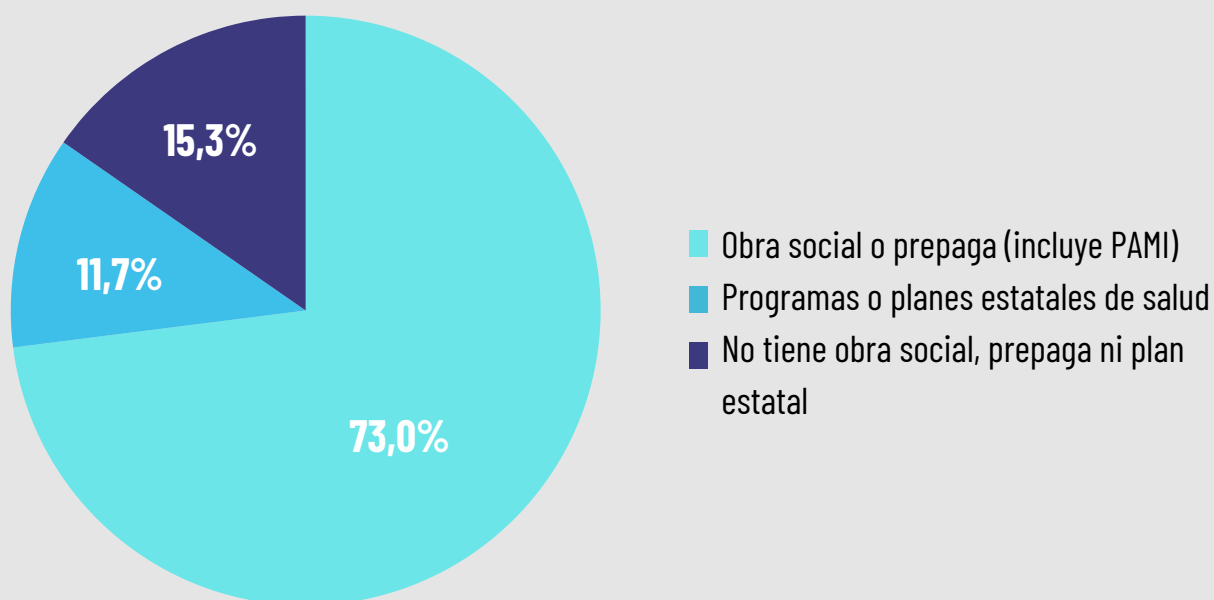
Gráfico 15. Proporción de viviendas particulares ocupadas por regularidad de la propiedad por departamento. 2022.



Fuente: INDEC, Censo Nacional de Población, Hogares y Viviendas 2022. Resultados definitivos.

SALUD Y PREVISIÓN SOCIAL

Gráfico 16. Distribución porcentual de la población, según tipo de cobertura de salud. Provincia de Tierra del Fuego, AelAS. Año 2022.



Fuente: INDEC, Censo Nacional de Población, Hogares y Viviendas 2022. Resultados definitivos.

De acuerdo con los resultados del censo, poco más de 7 de cada 10 personas declararon tener obra social o prepaga (incluyendo PAMI); mientras que 1,5 de cada 10 personas respondieron que no tienen obra social, prepaga ni plan estatal. En contraste con el Censo de 2010, la proporción de personas que declararon tener obra social o prepaga no presentó diferencias significativas. Por otra parte, la proporción de personas que declararon no tener obra social, prepaga, ni plan estatal, descendió; siendo poco más de 2 de cada 10 personas en 2010.

Tipo de cobertura por departamento

Río Grande

71,8 %

**Personas con obra social o
prepaga (Incluye PAMI)**
71.042 personas

10,1 %

**Personas con programas o planes
estatales de salud**
10.029 personas

18,1 %

**Personas sin obra social, prepaga
ni plan estatal**
17.851 personas

Tolhuin

59,1 %

**Personas con obra social o
prepaga (Incluye PAMI)**
3.560 personas

20,7 %

**Personas con programas o planes
estatales de salud**
1.248 personas

20,2 %

**Personas sin obra social, prepaga
ni plan estatal**
1.219 personas

Ushuaia

75,5 %

**Personas con obra social o
prepaga (Incluye PAMI)**
60.414 personas

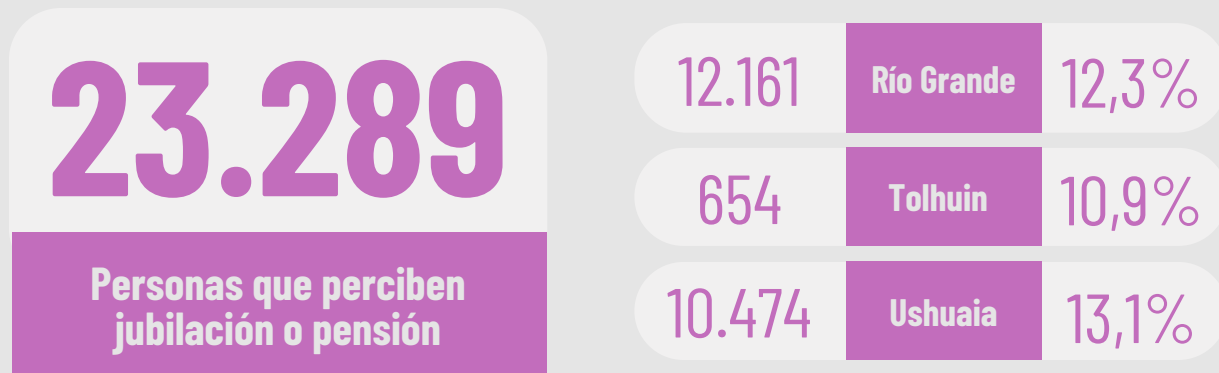
12,9 %

**Personas con programas o planes
estatales de salud**
10.292 personas

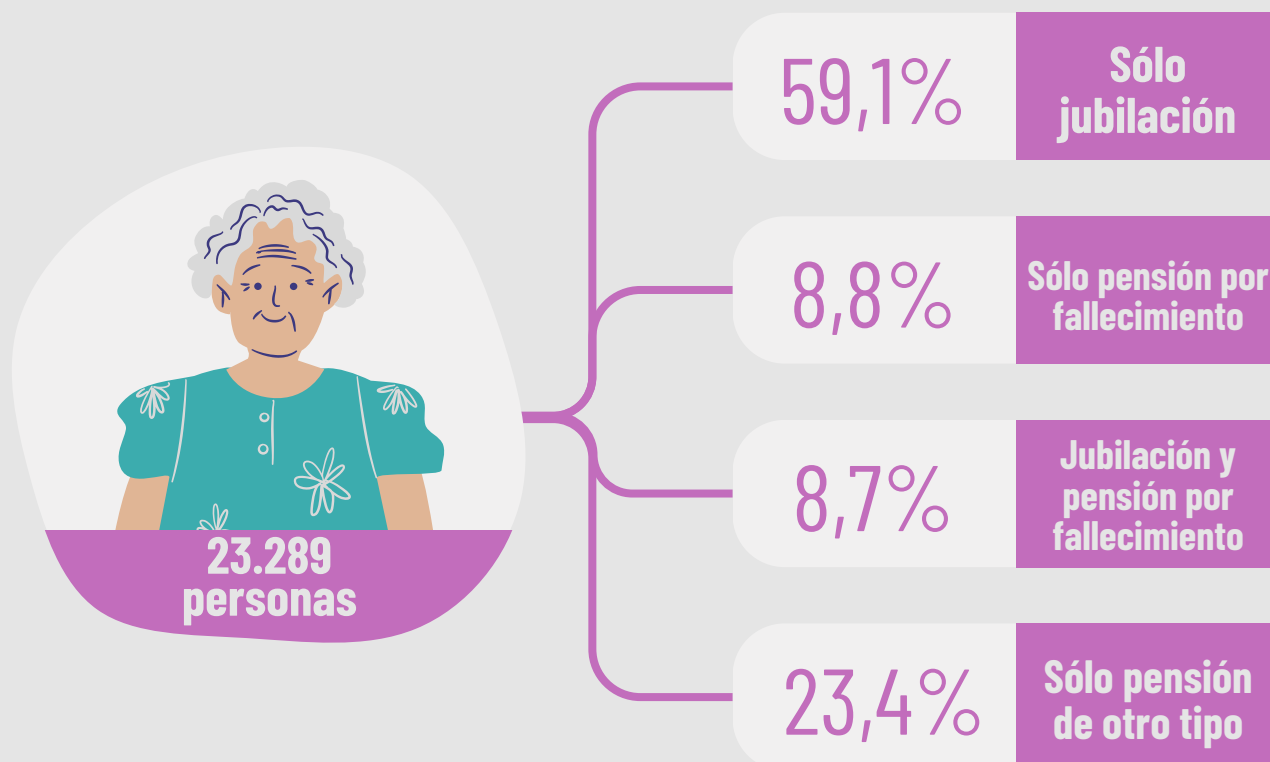
11,6 %

**Personas sin obra social, prepaga
ni plan estatal**
9.303 personas

Jubilación o pensión



En la Provincia de Tierra del Fuego, AelAS, existe un total de 23.289 personas que perciben jubilación o pensión. Esto representa un 12,6% de la población total, situando a la provincia de Tierra del Fuego como la provincia con menor proporción de personas que percibe jubilación o pensión.



EDUCACIÓN



174.686

personas asisten o
 asistieron a
 establecimientos
 educativos

88.201

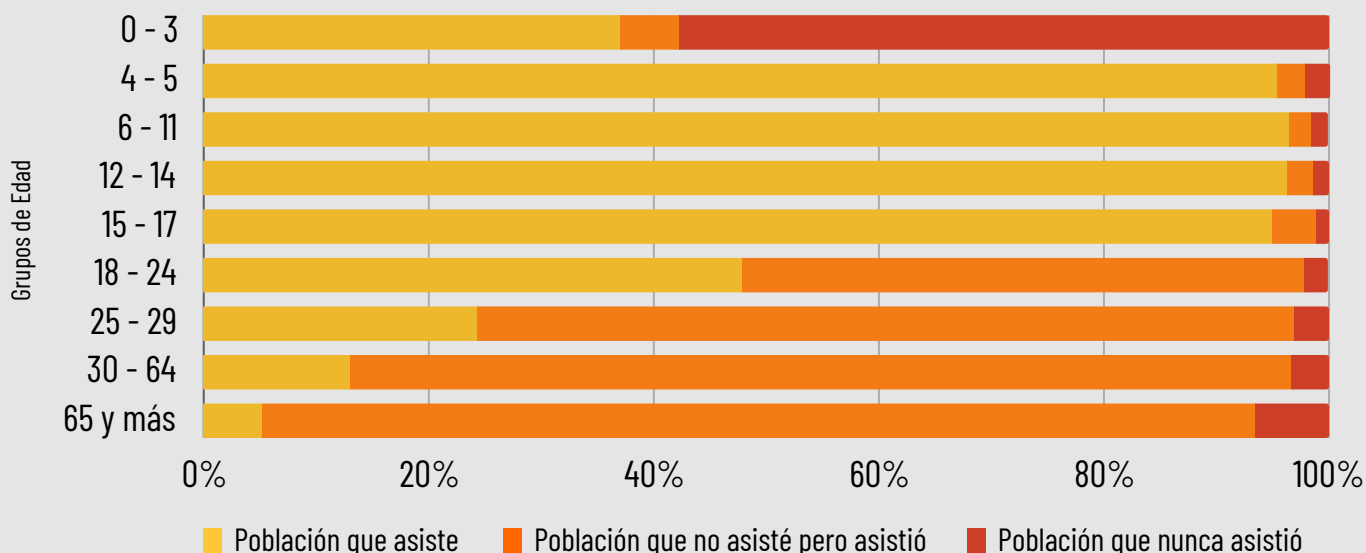
mujer/
 femenino

86.485

varón/
 masculino

En la provincia de Tierra del Fuego, AelAS, un total de 174.686 personas, en viviendas particulares, asisten actualmente o asistieron a establecimientos educativos al momento de realizarse el censo. Este número representa el 94,4% del total de la población en viviendas particulares, porcentaje levemente menor al 94,7% del total país. Por otra parte, un total de 10.272 personas nunca asistió a un establecimiento educativo.

Gráfico 17. Proporción de la población en viviendas particulares, por condición de asistencia escolar, según grupo de edad. Provincia de Tierra del Fuego, AelAS. Año 2022.



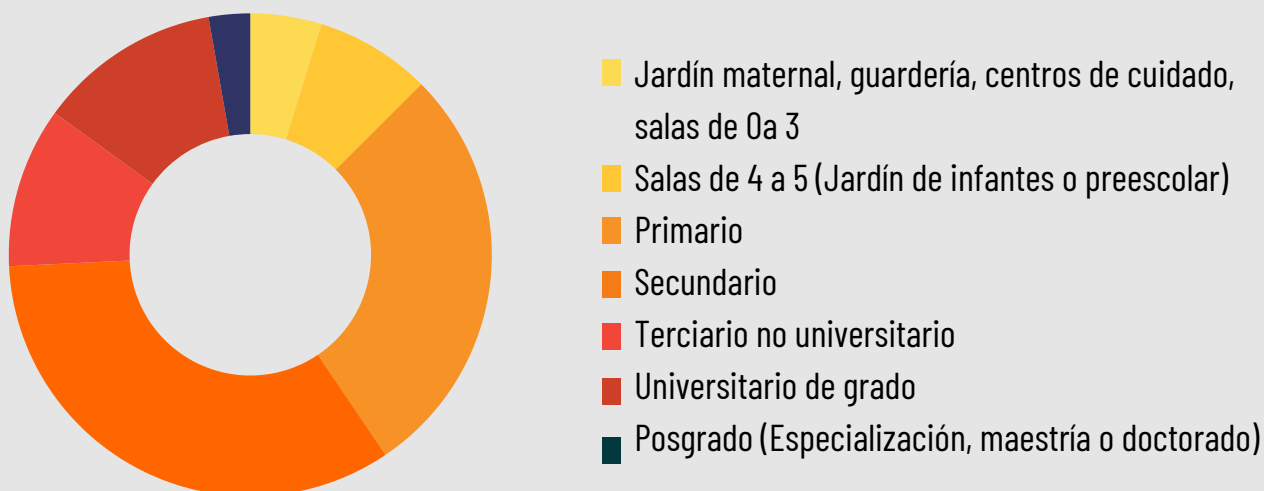
Asistencia escolar actual

Los datos del CENSO 2022 confirman que un total de 68.743 personas declaró asistir a un establecimiento educativo al momento de realizarse el censo. Este número representa el 37,2% de la población total. De esta población, un 52,6% declaró ser del sexo femenino y un 47,4% del sexo masculino.



En los departamentos de Río Grande, Tolhuin y Ushuaia, el porcentaje de la población que confirmó asistir a un establecimiento educativo es de 37,9%, 38,2% y 36,1% respectivamente.

Gráfico 18. Población que asiste a un establecimiento educativo, según nivel de enseñanza. Provincia de Tierra del Fuego, AelAS. Año 2022.



Población que asiste a un establecimiento educativo según nivel de enseñanza por departamento

Río Grande

11,8 %

Personas a salas de
0 a 5 años
4.445 personas

28,3 %

Personas que asisten
a la primaria
10.634 personas

34,2 %

Personas que asisten
al secundario
12.833 personas

25,6 %

Personas que asisten a
terciario no universitario
o superior
17.851 personas

Tolhuin

12,3 %

Personas a salas de
0 a 5 años
284 personas

33,3 %

Personas que asisten
a la primaria
766 personas

38,4 %

Personas que asisten
al secundario
883 personas

15,9 %

Personas que asisten a
terciario no universitario
o superior
367 personas

Ushuaia

13,4 %

Personas a salas de
0 a 5 años
3.881 personas

27,2 %

Personas que asisten
a la primaria
7.858 personas

32,7 %

Personas que asisten
al secundario
9.453 personas

26,7 %

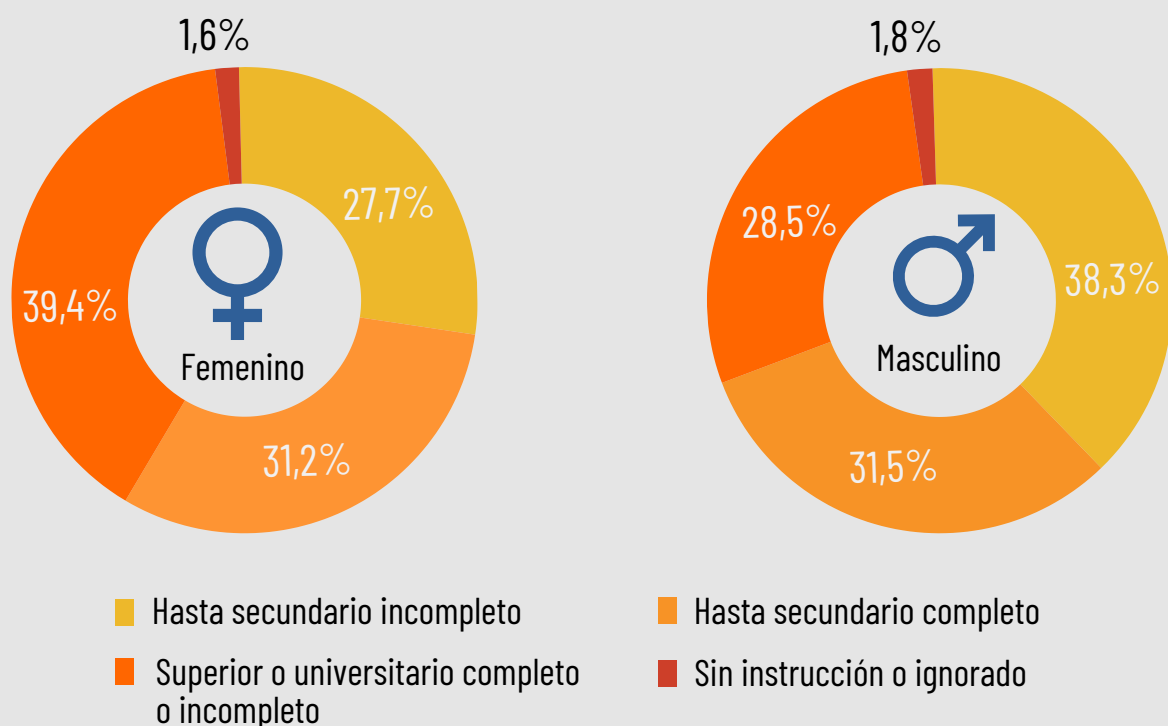
Personas que asisten a
terciario no universitario
o superior
7.725 personas

Trayectorias educativas



En la provincia de Tierra del Fuego, AelAS, un total de 105.413 personas afirmaron haber asistido a un establecimiento educativo al momento de realizarse el censo. De esta población, un 49,3% declara ser del sexo femenino y un 50,7% del sexo masculino.

Gráfico 19. Máximo nivel educativo alcanzado por la población en viviendas particulares de 25 años y más, por sexo registrado al nacer. Provincia de Tierra del Fuego, AelAS. Año 2022.



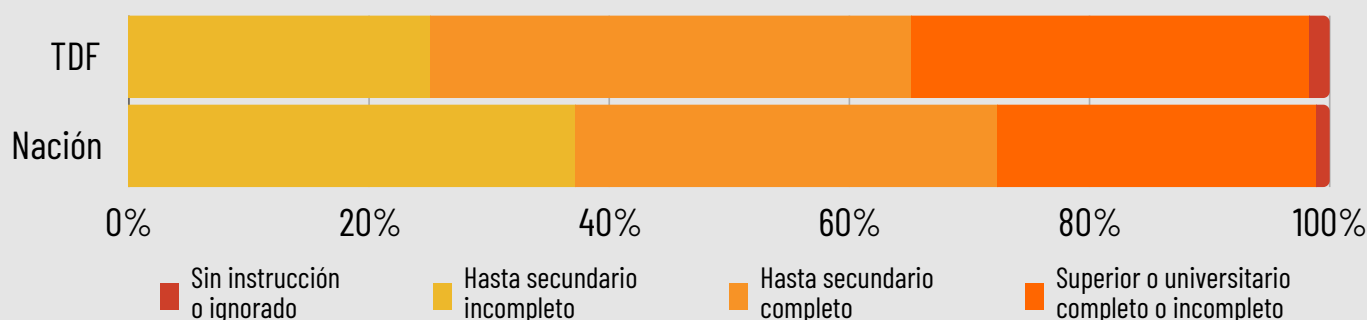
Censo Nacional de Población, Hogares y Viviendas

Tierra del Fuego, AelAS.

Resultados Definitivos 2022

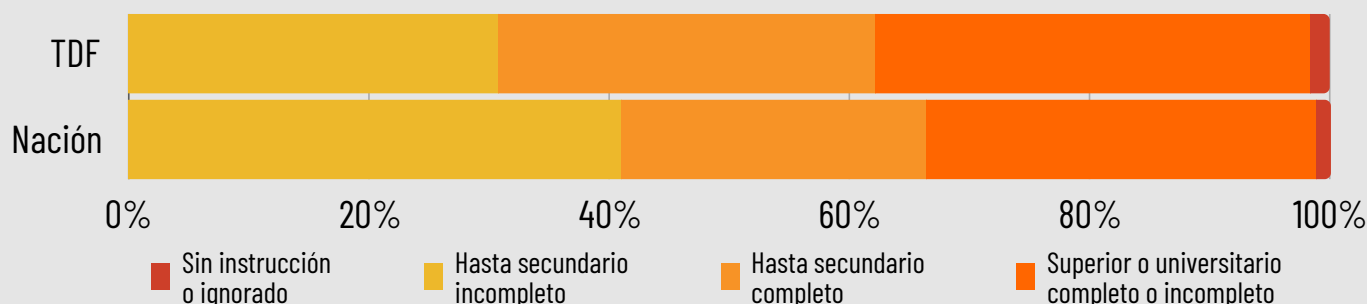


Gráfico 20. Máximo nivel educativo alcanzado por la población que asistió a un establecimiento educativo, de 25 a 29 años de edad. Total país y provincia de Tierra del Fuego, AelAS. Año 2022.



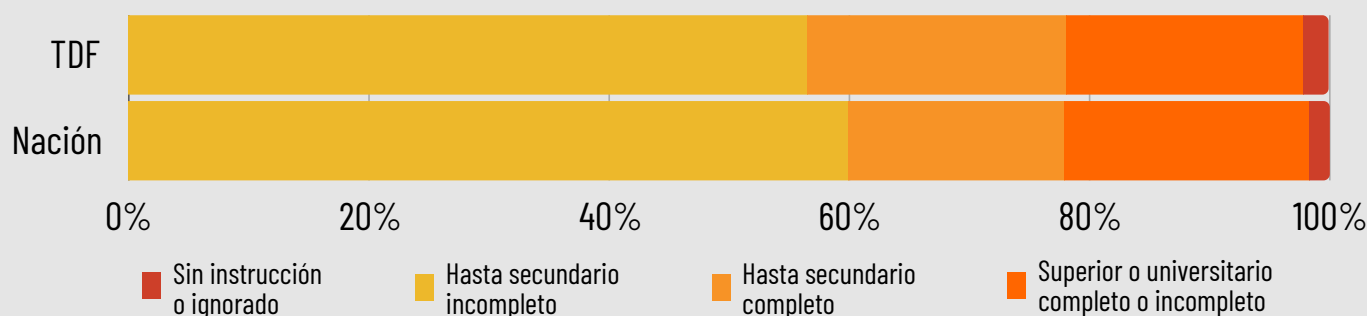
Fuente: INDEC, Censo Nacional de Población, Hogares y Viviendas 2022. Resultados definitivos.

Gráfico 21. Máximo nivel educativo alcanzado por la población que asistió a un establecimiento educativo, de 30 a 64 años de edad. Total país y provincia de Tierra del Fuego, AelAS. Año 2022.




Fuente: INDEC, Censo Nacional de Población, Hogares y Viviendas 2022. Resultados definitivos.

Gráfico 22. Máximo nivel educativo alcanzado por la población que asistió a un establecimiento educativo, de 65 años y más. Total país y provincia de Tierra del Fuego, AelAS. Año 2022.



Fuente: INDEC, Censo Nacional de Población, Hogares y Viviendas 2022. Resultados definitivos.

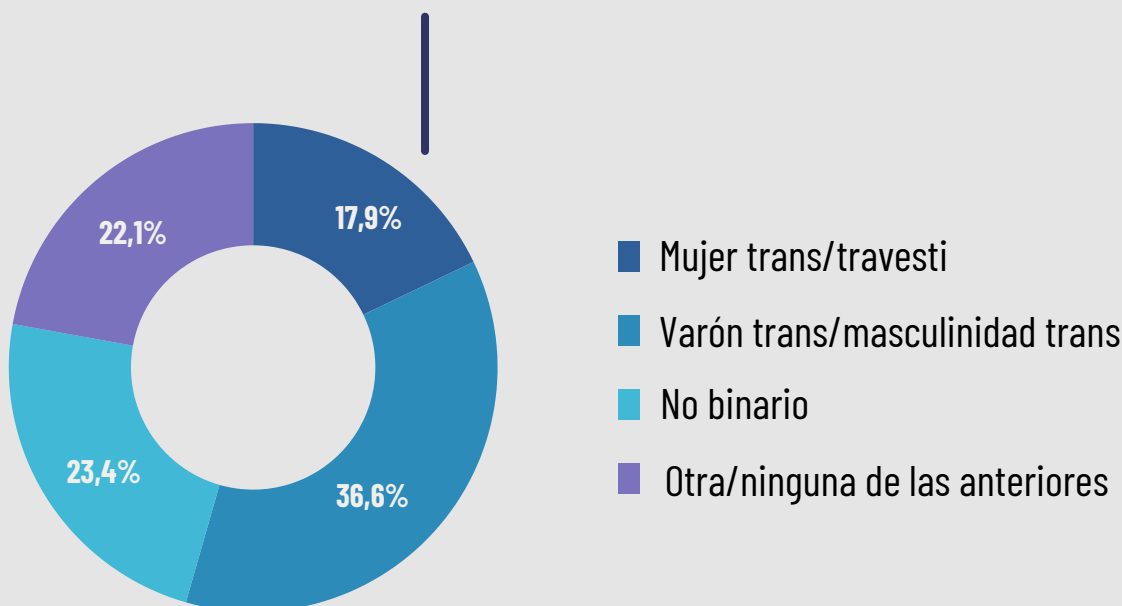
IDENTIDAD DE GÉNERO



Somos

184.958

personas en viviendas particulares



Fuente: INDEC, Censo Nacional de Población, Hogares y Viviendas 2022. Resultados definitivos.

* Incluye tanto los casos que marcaron como respuesta esta categoría en el cuestionario, así como aquellos que no contaron con respuesta (no hay marca en ninguna de las categorías del cuestionario).

Censo Nacional de Población, Hogares y Viviendas

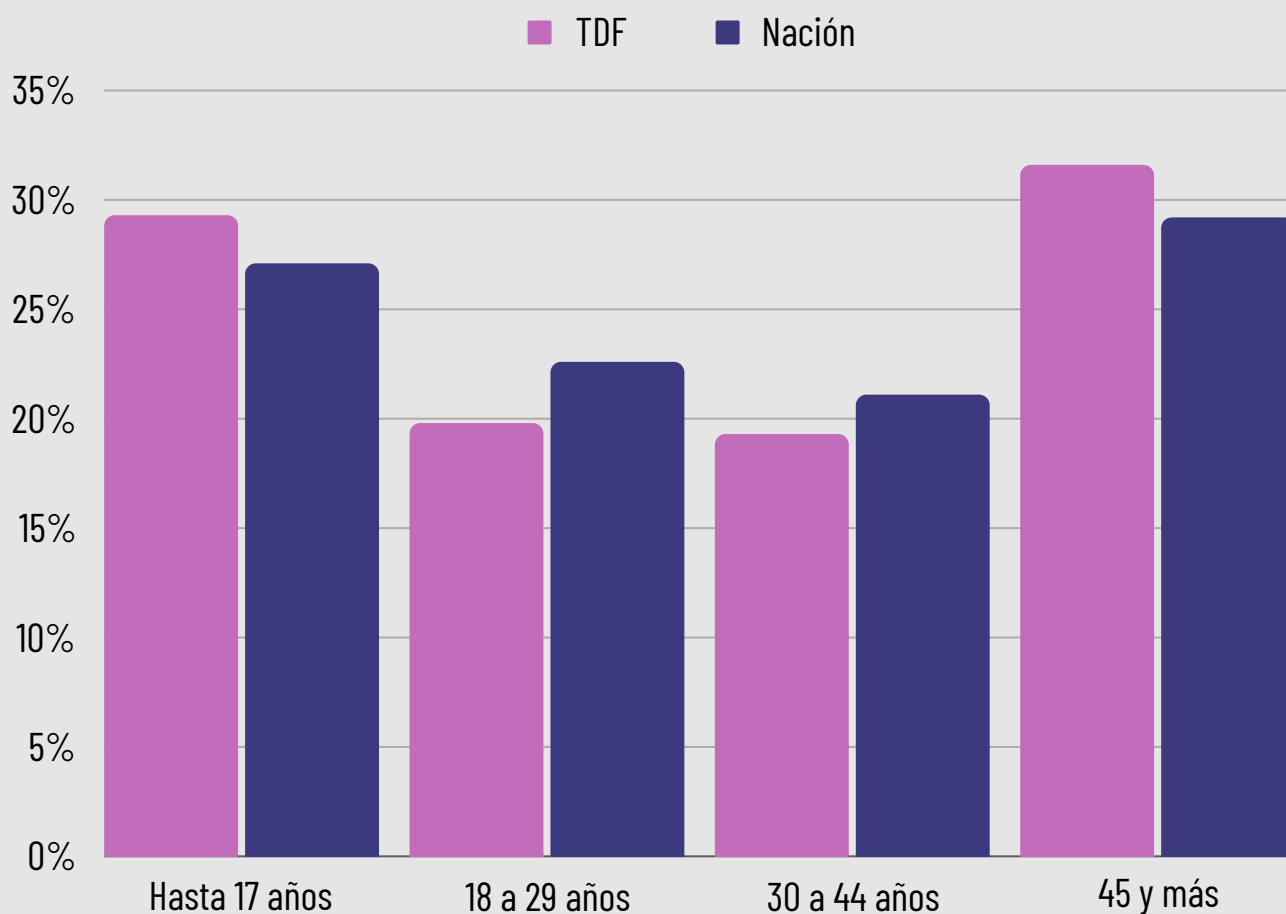
Tierra del Fuego, AelAS.

Identidad de género



En la provincia de Tierra del Fuego, AelAS, el 87,7% de la población afirmó identificarse con las categorías tradicionales de género, es decir, como "varón" o "mujer". A nivel nacional, este porcentaje asciende al 93,4%. Además, se observa que el 0,8% de la población de Tierra del Fuego tiene una identidad de género que difiere de la asignada al nacer, siendo esta proporción ligeramente superior al 0,4% del nivel nacional.

Gráfico 23. Población en viviendas particulares que no se identifica con el sexo registrado al nacer, por grupo de edad. Total del país y provincia de Tierra del Fuego. Año 2022.



Fuente: INDEC, Censo Nacional de Población, Hogares y Viviendas 2022. Resultados definitivos.

Glosario

Autopercepción Refiere a la capacidad del ser humano de percibirse a sí mismo. Es un proceso consciente y objetivo que implica una introspección y una reflexión sobre las propias capacidades, aptitudes, actitudes, emociones y estado anímico. En el Censo 2022, la autopercepción se relaciona con el derecho de las personas a ser reconocidas por la identidad autopercebida y que suele referir a la autoidentificación.

Categorías de identidad de género utilizadas en el cuestionario del Censo 2022

- **Mujer:** persona que, al nacer, fue registrada como mujer y, en la actualidad, se autopercibe como mujer.
- **Mujer trans/travesti:** persona que, al nacer, fue registrada como varón y, en la actualidad, se autopercibe como mujer trans o travesti (independientemente de que haya realizado o no la rectificación de su DNI o alguna intervención sobre su cuerpo).
- **Varón:** persona que, al nacer, fue registrado como varón y, en la actualidad, se autopercibe como varón.
- **Varón trans/masculinidad trans:** persona que, al nacer, fue registrada como mujer y, en la actualidad, se autopercibe como varón trans o masculinidad trans (independientemente de que haya realizado o no la rectificación de su DNI o alguna intervención sobre su cuerpo).
- **No binario:** se refiere a una persona que no se identifica dentro del binomio de género masculino/ femenino y sí como de género no binario.
- **Otra identidad/ninguna de las anteriores:** persona que se autopercibe con una identidad de género distinta a las mencionadas anteriormente.
- **Prefiero no contestar:** esta categoría de respuesta preserva el respeto hacia la persona censada de no responder la pregunta debido a diversos motivos como la percepción en relación con la utilización de la información relevada, factores culturales, entre otros.

Censo Nacional de Población, Hogares y Viviendas

Tierra del Fuego, AelAS.

Resultados Definitivos 2022



- **Ignorado:** esta categoría busca resolver los casos en los que la persona de referencia del hogar suele responder por el resto de los integrantes del hogar y puede no estar suficientemente informada sobre las características de los demás miembros.

Censo: Operativo que tiene por objetivo enumerar el total de unidades o elementos que conforma una población objetivo y medir una o más características sobre ellos. Como abarca al cien por ciento de la población objeto de estudio, los resultados que se obtienen están libres de error muestral.

Hogar censal particular Persona o grupo de personas, parientes o no, que viven bajo un mismo techo con un régimen de tipo familiar y comparten sus gastos de comida. Las personas que viven solas también constituyen un hogar particular. El personal doméstico no se contabiliza.

Identidad de género Se refiere a “la vivencia interna e individual del género tal como cada persona la siente profundamente, la cual podría corresponder o no con el sexo asignado al momento del nacimiento, incluyendo la vivencia personal del cuerpo y otras expresiones de género.

Índice de dependencia potencial Cantidad de personas de edad inactiva por cada 100 personas de edad activa. Es una proporción que se calcula de la siguiente forma: $[(\text{Total de personas de 0 a 14 años} + \text{Total de personas de 65 años y más}) \div (\text{Total de personas de 15 a 64 años})] \times 100$.

Índice de envejecimiento Expresa la cantidad de personas de 65 años y más por cada 100 personas de 0 a 14 años. Es una proporción que se calcula de la siguiente forma: $(\text{Total de personas de 65 años y más} \div \text{Total personas de 0 a 14 años}) \times 100$.

Censo Nacional de Población, Hogares y Viviendas

Tierra del Fuego, AelAS.

Resultados Definitivos 2022



Índice de dependencia potencial de padres Expresa la cantidad de personas de 80 años y más por cada 100 personas de 50 a 64 años. Es una proporción que se calcula de la siguiente forma: $(\text{Total de personas de 80 años y más} \div \text{Total personas de 50 a 64 años}) \times 100$.

Índice de feminidad Expresa la cantidad de mujeres por cada 100 varones. Es una proporción que se calcula de la siguiente forma: $(\text{Total de mujeres} \div \text{Total de varones}) \times 100$.

Índice de feminidad de la población de 65 años y más Expresa la cantidad de mujeres de 65 años y más por cada 100 varones de 65 años y más. Es un cociente que se calcula de la siguiente forma: $(\text{Total de mujeres de 65 años y más} \div \text{Total de varones de 65 años y más}) \times 100$.

Jubilación Percepción de una prestación de tipo contributiva, es decir, a la que se accede a partir del retiro de la actividad y que es recibida de un sistema organizado de participación obligatoria.

Máximo nivel educativo alcanzado Se refiere al nivel educativo que la persona censada cursaba o al último nivel educativo que cursó, lo haya completado o no.

Obra social (incluye PAMI) Cobertura de salud que obtienen los trabajadores por el descuento en sus salarios, en su haber previsional o a través de su aporte (para los monotributistas o autónomos). Incluye a los familiares del titular. Este descuento les permite estar afiliados a obras sociales sindicales, de empleados estatales nacionales, provinciales o municipales, del poder judicial, del poder legislativo o del PAMI.

Pensión Remuneración que reciben los herederos reconocidos legalmente por muerte del afiliado en actividad o del titular de la jubilación ordinaria.

Prepaga a través de obra social Pertenencia al sistema de medicina privada a través del aporte de una obra social.

Censo Nacional de Población, Hogares y Viviendas

Tierra del Fuego, AelAS.

Resultados Definitivos 2022



Personas en situación de calle Personas que utilizan la vía pública (calle, estación del ferrocarril, estación del subterráneo, portal de edificio, plaza, etc.) como lugar de habitación y/o pernocte.

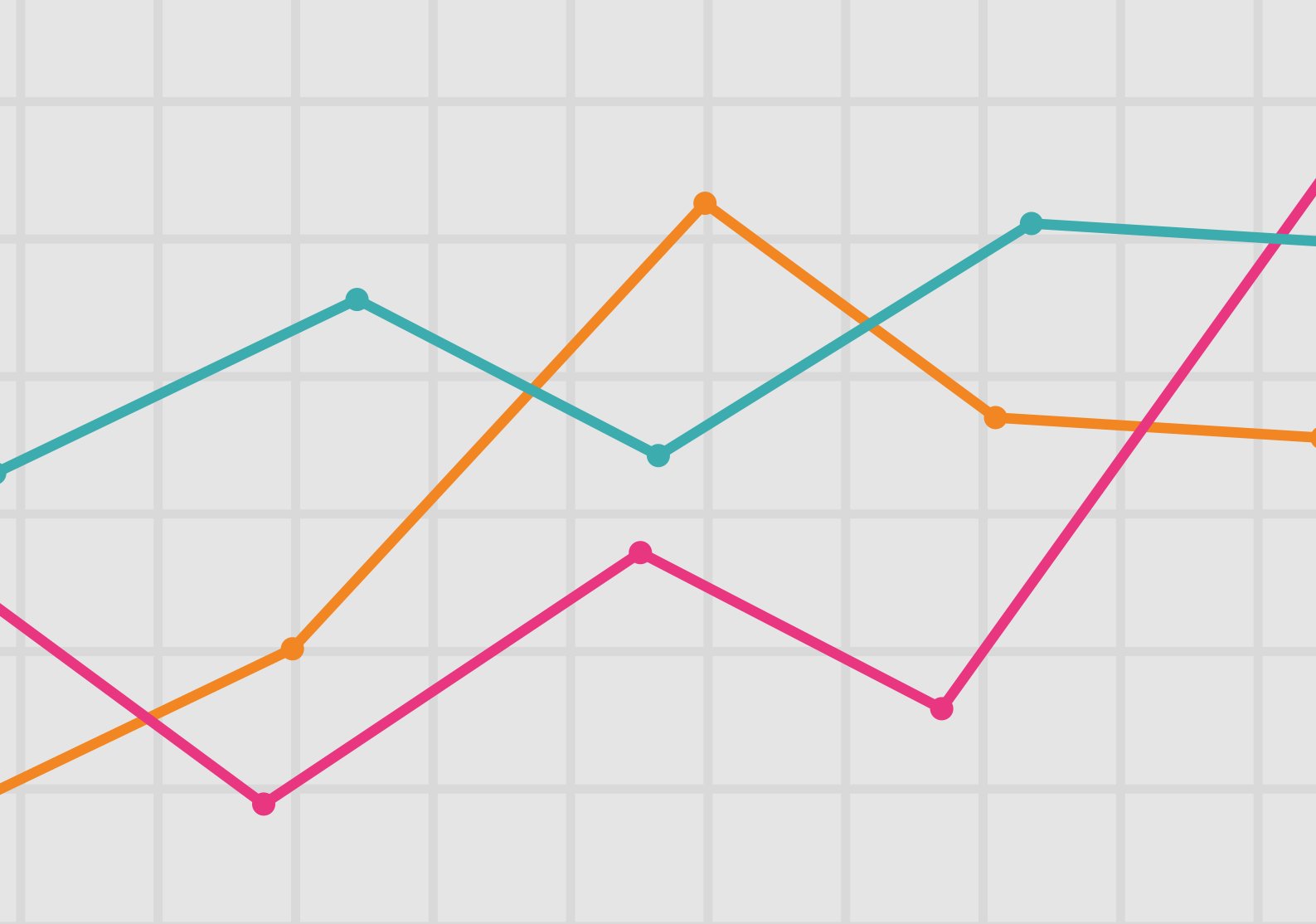
Pirámide o histograma de la población Clase especial de gráfico de barras que presenta la distribución de una población por edad y por sexo.

Sexo registrado al nacer Refiere al sexo con que fue registrada la persona al nacer en la partida de nacimiento o documento de identidad. Si la persona no tiene documentación, refiere al sexo asignado por la partera, el médico, el familiar o la sociedad. Puede ser mujer/femenino, varón/masculino, o bien X/ninguna de las anteriores.

Vivienda particular Vivienda destinada a alojar personas que viven bajo un régimen de tipo familiar, sean parientes o no. Estas viviendas pueden haber sido construidas con fines habitacionales o estar adaptadas para alojar personas y que el día del relevamiento se encuentren personas que viven allí.

Vivienda colectiva Lugar de alojamiento construido o adaptado para alojar personas de un modo permanente o temporario, destinado al alojamiento de personas que viven bajo un mismo techo según un régimen institucional por razones militares, de salud, estudio, religión, etc.

Para mayor información recomendamos leer las **publicaciones de resultados definitivos** publicadas por Instituto Nacional de Estadística y Censos (INDEC)



INSTITUTO PROVINCIAL DE
ANÁLISIS E INVESTIGACIÓN,
ESTADÍSTICA Y CENSOS

<https://ipiec.tierradelfuego.gob.ar/>

estadisticas.tdf@gmail.com

estadisticarg@gmail.com



Gobierno de
Tierra del Fuego
Antártida e Islas
del Atlántico Sur

Ministerio de
Economía