Censo Nacional de Población, Hogares y Viviendas 2010

Censo del Bicentenario

Pueblos Originarios

Región Pampeana

Serie D Nº 5

Censo 2010 Año del Bicentenario

UBA Sociales FACULTAD DE CIENCIAS SOCIALES

indec Instituto Nacional de Estadística y Censos República Argentina

Censo Nacional de
Población, Hogares y
Viviendas 2010
Censo del Bicentenario

Pueblos Originarios

Región Pampeana

Serie D N°5

Esta publicación integra la serie D de publicaciones del Censo Nacional de Población, Hogares y Viviendas 2010, orientada a la difusión de los datos y análisis sobre la población que se reconoce perteneciente o descendiente de un pueblo indígena u originario en Argentina.

Los datos que aquí se publican surgen del cuestionario ampliado, que se aplicó a una parte de la población. Los valores obtenidos son estimaciones de una muestra y por lo tanto contemplan el llamado "error muestral". Para que los usuarios puedan evaluar la precisión de cada una de estas estimaciones se presenta en la página del Censo 2010 http://www.censo2010.indec.gob.ar/index_doc_metodologicos.asp, en la sección Anexo Metodológico una Tabla de Errores Muestrales, junto a ejemplos de cómo debe ser utilizada.

Esta publicación fue elaborada en forma conjunta por profesionales y trabajadores del INDEC y por docentes e investigadores de las carreras de Sociología, Ciencias de la Comunicación y Trabajo Social de la Facultad de Ciencias Sociales de la UBA.

SIGNOS CONVENCIONALES UTILIZADOS POR EL INDEC

Para la sustitución o complementación de un dato numérico el INDEC utiliza los siguientes signos, según el caso:

*	Dato provisorio
–	Dato igual a cero
– –	Dato ínfimo, menos de la mitad del último dígito mostrado
.	Dato no registrado
...	Dato no disponible a la fecha de presentación de los resultados
///	Dato que no corresponde presentar debido a la naturaleza de las cosas o del cálculo
s	Dato confidencial por aplicación de las reglas del secreto estadístico
e	Dato estimado por extrapolación, proyección o imputación

Instituto Nacional de Estadística y Censos

Censo Nacional de Población, Hogares y Viviendas 2010: Censo del Bicentenario. Pueblos originarios: región Pampeana. - 1a ed. - Ciudad Autónoma de Buenos Aires : Instituto Nacional de Estadística y Censos - INDEC, 2015.

E-Book.

ISBN O/C 978-950-896-455-7

ISBN 978-950-896-463-2

1. Estadística.

CDD 310.4

Responsable de la edición: Lic. Norberto Itzcovich
Directora de la publicación: Sra. Alejandra Giménez

PERMITIDA LA REPRODUCCIÓN PARCIAL CON MENCIÓN DE LA FUENTE

La presente edición se ajusta a la cartografía oficial establecida por el Poder Ejecutivo Nacional de la República Argentina a través del Instituto Geográfico Nacional (IGN) Ley Nº 22.963 y fue aprobada por expediente GG14 1364/5 con fecha enero 2015. El INDEC agradece al Instituto Geográfico Nacional su valiosa colaboración, en particular a las áreas de Geografía y Producción, que hizo posible la inclusión de los mapas en esta publicación.

Buenos Aires, abril 2015

PUBLICACIONES DEL INDEC

Las publicaciones editadas por el Instituto Nacional de Estadística y Censos se encuentran a la venta y pueden ser consultadas en el Centro Estadístico de Servicios ubicado en Av. Presidente Julio A. Roca 609 C1067ABB, Ciudad Autónoma de Buenos Aires, Argentina. El horario de atención al público es de 9:30 a 16:00.

También puede comunicarse a los teléfonos (54-11) 4349-9652/54/62.

Correo electrónico: ces@indec.mecon.gov.ar y página de Internet http://www.indec.gob.ar

REPÚBLICA ARGENTINA
MINISTERIO DE ECONOMÍA Y FINANZAS PÚBLICAS
INSTITUTO NACIONAL DE ESTADÍSTICA Y CENSOS

Presidenta de la Nación
Dra. Cristina Fernández de Kirchner

Jefe de Gabinete de Ministros
Cdor. Jorge Capitanich

Ministro de Economía y Finanzas Públicas
Dr. Axel Kicillof

Director del Instituto Nacional de Estadística y Censos
Lic. Norberto Itzcovich

Director Nacional de Estadísticas Sociales y de Población
Lic. Rubén Nigita

Coordinadora de Diseño Conceptual
Lic. Roxana Cuevas

	Página
Presentación	**8**
Introducción	**10**
Región Pampeana	**12**
Interior de la provincia de Buenos Aires	**14**
1. Población que se autorreconoce descendiente de, o perteneciente a un pueblo originario. Distribución por pueblo de pertenencia	15
2. Población que vive en la ciudad / población que vive en el campo	16
3. Estructura de la población por sexo y edad	17
4. Lugar de nacimiento	20
5. Educación	21
5.1. Alfabetismo	21
5.2. Asistencia escolar	22
5.3. Nivel educativo alcanzado	23
6. Trabajo	24
7. Cobertura previsional	25
8. Vivienda	26
8.1. Tipo de vivienda	26
8.2. Cocina: tipo de combustible utilizado para cocinar	28
8.3. Baño: tipo de desagüe	29
8.4. Agua: procedencia y provisión	30
Provincia de Córdoba	**32**
1. Población que se autorreconoce descendiente de, o perteneciente a un pueblo originario. Distribución por pueblo de pertenencia	33
2. Población que vive en la ciudad / población que vive en el campo	34
3. Estructura de la población por sexo y edad	35
4. Lugar de nacimiento	38
5. Educación	39
5.1. Alfabetismo	39
5.2. Asistencia escolar	40
5.3. Nivel educativo alcanzado	41
6. Trabajo	42
7. Cobertura previsional	43
8. Vivienda	44
8.1. Tipo de vivienda	44
8.2. Cocina: tipo de combustible utilizado para cocinar	46
8.3. Baño: tipo de desagüe	47
8.4. Agua: procedencia y provisión	48

	Página
Provincia de Entre Ríos	**50**
1. Población que se autorreconoce descendiente de, o perteneciente a un pueblo originario. Distribución por pueblo de pertenencia	51
2. Población que vive en la ciudad / población que vive en el campo	52
3. Estructura de la población por sexo y edad	53
4. Lugar de nacimiento	56
5. Educación	57
5.1. Alfabetismo	57
5.2. Asistencia escolar	58
5.3. Nivel educativo alcanzado	59
6. Trabajo	60
7. Cobertura previsional	61
8. Vivienda	62
8.1. Tipo de vivienda	62
8.2. Cocina: tipo de combustible utilizado para cocinar	64
8.3. Baño: tipo de desagüe	65
8.4. Agua: procedencia y provisión	66
Provincia de La Pampa	**68**
1. Población que se autorreconoce descendiente de, o perteneciente a un pueblo originario. Distribución por pueblo de pertenencia	69
2. Población que vive en la ciudad / población que vive en el campo	70
3. Estructura de la población por sexo y edad	71
4. Lugar de nacimiento	74
5. Educación	75
5.1. Alfabetismo	75
5.2. Asistencia escolar	76
5.3. Nivel educativo alcanzado	77
6. Trabajo	78
7. Cobertura previsional	79
8. Vivienda	80
8.1. Tipo de vivienda	80
8.2. Cocina: tipo de combustible utilizado para cocinar	82
8.3. Baño: tipo de desagüe	83
8.4. Agua: procedencia y provisión	84

	Página
Provincia de Santa Fe	**86**
1. Población que se autorreconoce descendiente de, o perteneciente a un pueblo originario. Distribución por pueblo de pertenencia	87
2. Población que vive en la ciudad / población que vive en el campo	88
3. Estructura de la población por sexo y edad	89
4. Lugar de nacimiento	92
5. Educación	93
5.1. Alfabetismo	93
5.2. Asistencia escolar	94
5.3. Nivel educativo alcanzado	95
6. Trabajo	96
7. Cobertura previsional	97
8. Vivienda	98
8.1. Tipo de vivienda	98
8.2. Cocina: tipo de combustible utilizado para cocinar	100
8.3. Baño: tipo de desagüe	101
8.4. Agua: procedencia y provisión	102
Sinopsis	**104**
Anexo	**105**
Glosario	**107**

PRESENTACIÓN

Los resultados del Censo Nacional de Población, Hogares y Viviendas 2010 constituyen la mayor fuente de datos para conocer, cuantificar y analizar las características de los pueblos originarios en el territorio de la República Argentina.

El Censo 2010 permitió el recuento, identificación y localización de cada hogar con personas que se reconocían pertenecientes o descendientes de un pueblo originario y el nombre del pueblo de pertenencia.

Es por todos sabido que desde la época de la conquista, el actual territorio argentino ha estado poblado por variedad de pueblos que a lo largo de la historia fueron discriminados y perseguidos.

La Argentina forma parte del conjunto de países que se han comprometido y han dado respuesta en el plano de las operaciones estadísticas, no sólo a los convenios internacionales, sino a una deuda de larga data existente con ciertos sectores de la población.

Asimismo la incorporación de esta temática en el Censo se efectúa en el marco del cumplimiento de nuestra Constitución Nacional que en su Artículo 75, Inciso 17 reza: "Reconocer la preexistencia étnica y cultural de los pueblos indígenas argentinos. Garantizar el respeto a su identidad y el derecho a una educación bilingüe e intercultural; reconocer la personería jurídica de sus comunidades, y la posesión y propiedad comunitarias de las tierras que tradicionalmente ocupan; y regular la entrega de otras aptas y suficientes para el desarrollo humano; ninguna de ellas será enajenable, transmisible, ni susceptible de gravámenes o embargos. Asegurar su participación en la gestión referida a sus recursos naturales y a los demás intereses que los afectan. Las provincias pueden ejercer concurrentemente estas atribuciones".

El operativo censal permitió conocer para el año 2010 la composición de la población originaria: 955.032 personas, que representan el 2,38 por ciento del total de la población y forman parte de los 31 pueblos indígenas distribuidos en el país.

Los pueblos registrados son: Atacama, Ava Guaraní, Aymara, Chané, Charrúa, Chorote, Chulupi, Comechingón, Diaguita-Calchaquí, Guaraní, Huarpe, Kolla, Lule, Maimará, Mapuche, Mbyá Guaraní, Mocoví, Omaguaca, Ona, Pampa, Pilagá, Quechua, Rankulche, Sanavirón, Tapiete, Tehuelche, Toba (Qom), Tonocote, Tupí Guaraní, Vilela, Wichí, entre otros.

El Gobierno Nacional ha adoptado como política de Estado la inclusión, la visibilización y la reparación histórica de los derechos de los pueblos originarios así como también ha promovido un diálogo intercultural para hacer posible la construcción conjunta de políticas públicas.

Con la certeza de que la información estadística detallada constituye una herramienta fundamental para ese objetivo, el Censo indagó sobre cuestiones tales como cobertura de salud; condición de alfabetismo, percepción de jubilación o pensión, entre otras.

Desde el INDEC hemos garantizado el éxito del operativo censal trabajando principalmente en la organización y concientización, dado que en esta temática los prejuicios personales y sociales pueden incidir en el grado de autorreconocimiento de esta población. En el último tiempo, igualmente, el proceso de visibilización y autorreconocimiento va en aumento.

La participación indígena en el relevamiento, ya sea en tareas de apoyo o desempeñándose como censistas, posibilitó la llegada a casi mil comunidades establecidas en distintos puntos de nuestro país y la comprensión en las lenguas originarias.

Pocos meses antes de la realización del Censo 2010 tuvo lugar en Casa de Gobierno un encuentro histórico de pueblos originarios con la Presidenta de la Nación, Cristina Fernández de Kirchner. Participaron autoridades tradicionales de los pueblos indígenas, organizaciones territoriales de dichos pueblos y representantes indígenas ante el Consejo de Participación Indígena. En aquella oportunidad la Presidenta manifestó: "La historia de la humanidad es también una historia de discriminaciones, de olvidos y negaciones de la identidad, por eso hoy tenemos la obligación de respetar la identidad de todos".

Director del Instituto Nacional de Estadística y Censos
Lic. Norberto Itzcovich

INTRODUCCIÓN

Históricamente -en sentido estricto desde la Colonia hasta entrado el siglo XX- la mirada del Estado nacional sobre los pueblos originarios que habitaron el actual territorio argentino se materializó en formas diferentes de negación e invisibilización.

En efecto, la consideración de los pueblos originarios por parte de la estadística pública siguió distintos caminos que determinaron que, de la totalidad de los censos nacionales, en los de 1869, 1895, 1914 y 2001 el tema tuviera un tratamiento parcial y en los de 1947, 1960, 1970, 1980 y 1991 ni siquiera fuera abordado.

En el Censo de 1869 la población indígena se calculó en base a datos brindados por los jefes de los fortines y se los consignó fuera de la categoría "argentinos".

Más de un cuarto de siglo después, en el Censo de 1895, se omitió censar a la población indígena y simplemente se la estimó.

En 1914 el tercer Censo Nacional estimó que 18.425 de los 7.903.662 censados pertenecían a comunidades aborígenes según un cálculo general que consideró el número de lanzas.

La reforma de la Constitución Nacional de 1949 estableció una nueva concepción de la temática indígena. En su artículo 68, inciso 15, señalaba: "… no se pueden establecer distinciones raciales, ni de ninguna clase, entre los habitantes del país."

Más de 15 años después, el Censo Indígena Nacional (CIN) de 1966/1968 emprendió -sin poder concluirla- la tarea de cuantificar y caracterizar a la población indígena. El CIN contabilizó 165.381 indígenas (75.675 censados y 89.706 estimados), cuando la población total del país era de 22,8 millones de habitantes.

Posteriormente se desarrollaron dos experiencias locales de abordaje estadístico de los pueblos originarios en las provincias de Formosa y Salta; el Censo Aborigen de Formosa (CAF) de 1970 y el Primer Censo Aborigen Provincial de Salta (CAP) de 1984, inéditas por su especificidad hasta ese momento.

Pasado el Censo Nacional de Población y Vivienda de 1991, donde la temática no se abordó, con la reforma constitucional de 1994 se plantea una política de reconocimiento de las poblaciones indígenas. En dicha reforma se define como atribución del Congreso de la Nación reconocer la preexistencia étnica y cultural de los pueblos indígenas, garantizando el respeto a su identidad y el derecho a una educación bilingüe e intercultural. Asimismo, se reconoce la personería jurídica de las comunidades, junto con la posesión y propiedad comunitaria de las tierras que tradicionalmente ocupaban y se regula la entrega de otras, aptas y suficientes para su desarrollo humano. Se garantiza también su participación en la gestión referida a sus recursos naturales y a los demás intereses que los afecten.

A instancias de lo prescripto en la Ley Nº 24.956 de Censo Aborigen, aprobada por el Congreso de la Nación en 1998, ya en el siglo XXI la temática se incorpora en el Censo Nacional de Población, Hogares y Viviendas del año 2001. Este identificó 281.959 hogares donde una o más personas se reconocían como descendientes de un pueblo originario, pero no se computó la exacta cantidad de personas que se declararon integrantes de cada pueblo, ni sus características particulares.

A partir del año 2003, el Gobierno Nacional asume como política de Estado la participación de los Pueblos Originarios, con el fin de entablar un diálogo intercultural que posibilite la construcción conjunta de políticas públicas. Desde entonces se avanzó en la reparación histórica de sus derechos.

En los años 2004 y 2005 se realizó la Encuesta Complementaria de Pueblos Indígenas, conocida como ECPI, donde se estimó un total de 600.329 personas que se reconocían pertenecientes y/o descendientes de un pueblo indígena en Argentina.

A fines del año 2006 fue aprobada por el Congreso de la Nación la Ley de Educación Nacional Nº 26.206, que constituye un paso fundamental dado que reconoce como un derecho la educación bilingüe e intercultural de los aborígenes por primera vez en la historia del sistema educativo argentino. En 2007 se reglamenta la Ley Nº 26.160 de emergencia en materia de posesión y propiedad de las tierras que tradicionalmente ocupaban las comunidades indígenas originarias del país, dando inicio al relevamiento territorial de las mismas. En 2009 se sanciona la Ley Nº 26.522 de Servicios de Comunicación Audiovisual, que garantiza la preservación y promoción de la identidad y los valores culturales de los pueblos originarios.

Ya en el año del Bicentenario, el Censo Nacional de Población, Hogares y Viviendas 2010 permitió identificar a las personas que se reconocían pertenecientes y/o descendientes de un pueblo originario, y el nombre del pueblo de pertenencia.

La mirada del Estado Nacional logró una transformación real en la última década a través de una política activa de reconocimiento, inclusión y extensión de derechos que se expresó, entre muchas otras iniciativas, en el diseño y la realización del Censo Nacional de Población, Hogares y Viviendas 2010.

Región Pampeana

En la región Pampeana, compuesta por el interior de la provincia de Buenos Aires, Córdoba, Entre Ríos, La Pampa y Santa Fe, de un total de 13.766.727 habitantes, 239.317 personas se autorreconocen descendientes de, o pertenecientes a un pueblo originario. Este número representa el 1,7% de la población de la región, inferior al promedio nacional (2,4%).

A continuación se abordarán, por provincia, algunos aspectos de la población originaria relevada en el Censo Nacional de Población, Hogares y Viviendas 2010.

Mapa 1. **Población que se autorreconoce descendiente de, o perteneciente a un pueblo originario por provincia. Región Pampeana. Año 2010**

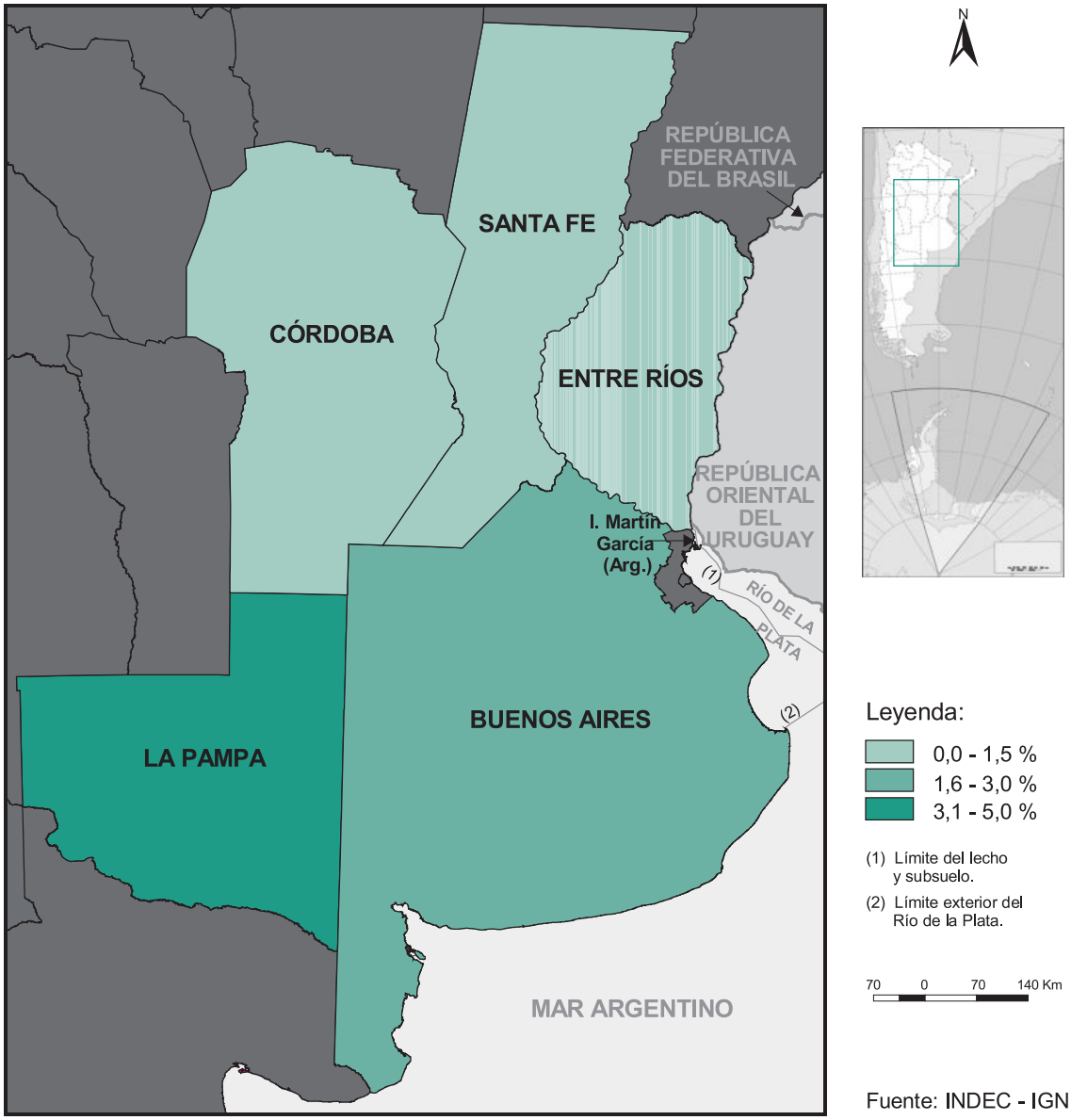

Fuente: INDEC - IGN

Región Pampeana

Interior de la provincia de Buenos Aires

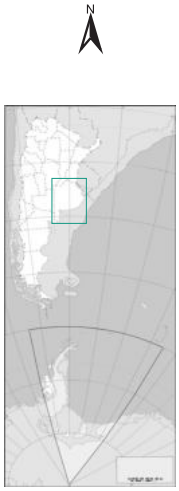

(1) Límite del lecho y subsuelo.

(2) Límite exterior del Río de la Plata.

70 0 70 140 Km

Fuente: INDEC - IGN

1. Población que se autorreconoce descendiente de, o perteneciente a un pueblo originario. Distribución por pueblo de pertenencia

El 2% de la población del interior de la provincia de Buenos Aires se reconoce indígena. Se trata de 112.671 personas sobre un total de 5.708.369 habitantes.

Ese porcentaje es inferior a la media nacional de 2,4%.

El 32,6% de esos 112.671 habitantes se autorreconoció perteneciente al pueblo Mapuche, el 12% al Toba, y el 11,9% al Guaraní.

Cuadro 1.1. Población indígena u originaria por pueblo indígena u originario. Interior de la provincia de Buenos Aires. Año 2010

Pueblo indígena u originario	Población indígena u originaria
Total	**112.671**
Mapuche	36.706
Toba	13.475
Guaraní	13.464
Pampa	10.136
Quechua	8.448
Diaguita-Calchaquí	4.835
Tehuelche	4.570
Otros	21.037

Fuente: INDEC. Censo Nacional de Población, Hogares y Viviendas 2010.

Gráfico 1.1. Población indígena u originaria por pueblo indígena u originario. Interior de la provincia de Buenos Aires. Año 2010

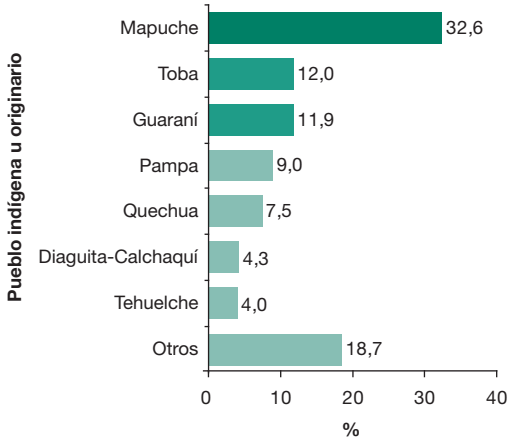

Fuente: INDEC. Censo Nacional de Población, Hogares y Viviendas 2010.

2. Población que vive en la ciudad / población que vive en el campo

El 93% de la población indígena del interior de la provincia de Buenos Aires vive en áreas urbanas y el 7% en áreas rurales.

Los tres pueblos originarios más numerosos (Mapuche, Toba y Guaraní) son mayoritariamente urbanos. El pueblo Mapuche presenta un 93,8% de población urbana, el pueblo Toba un 94,9% y el Guaraní un 92,6%.

Cuadro 2.1. Población indígena u originaria por área urbana o rural, según pueblo indígena u originario. Interior de la provincia de Buenos Aires. Año 2010

Pueblo indígena u originario	Población indígena u originaria	Área	
		Urbana	Rural
Total	**112.671**	**104.760**	**7.911**
Mapuche	36.706	34.433	2.273
Toba	13.475	12.791	684
Guaraní	13.464	12.461	1.003
Pampa	10.136	9.107	1.029
Quechua	8.448	7.639	809
Diaguita-Calchaquí	4.835	4.629	206
Tehuelche	4.570	4.227	343
Otros	21.037	19.473	1.564

Fuente: INDEC. Censo Nacional de Población, Hogares y Viviendas 2010.

Gráfico 2.1. Población indígena u originaria por área urbana o rural. Interior de la provincia de Buenos Aires. Año 2010

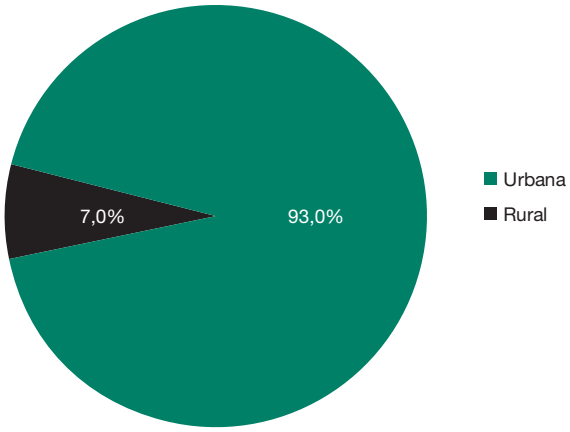

Fuente: INDEC. Censo Nacional de Población, Hogares y Viviendas 2010.

Gráfico 2.2. **Población indígena u originaria por área urbana o rural, según pueblo indígena u originario. Interior de la provincia de Buenos Aires. Año 2010**

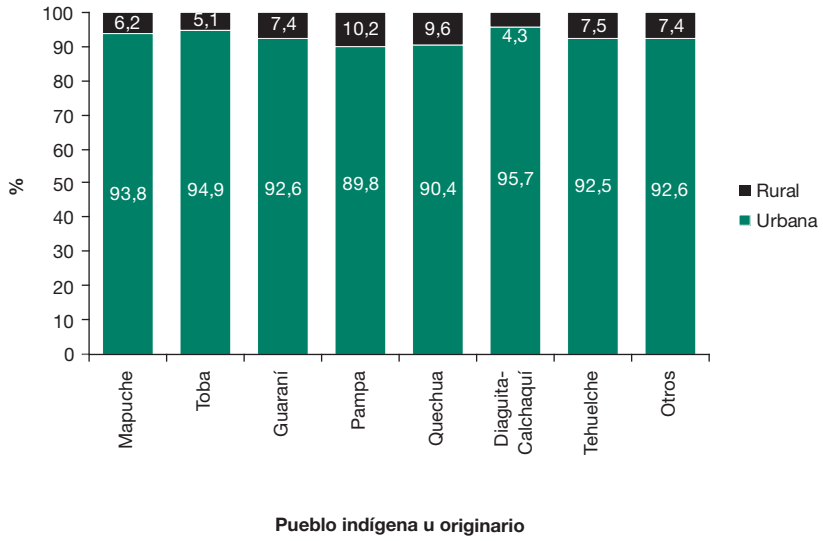

Fuente: INDEC. Censo Nacional de Población, Hogares y Viviendas 2010.

3. Estructura de la población por sexo y edad

El análisis por grandes grupos de edad demuestra que, comparada con la población total del interior de la provincia de Buenos Aires, la población indígena mantiene similares proporciones en los grupos: de 0 a 14 años, 25,9% frente al 24,3% del interior provincial y de 15 a 64 años, 66,8% frente al 63,7% del interior provincial; y presenta mayores diferencias en el grupo de 65 años y más, 7,3% frente al 12% del total del interior provincial.

Cuadro 3.1. **Población total y población indígena u originaria por grandes grupos de edad. Interior de la provincia de Buenos Aires. Año 2010**

Grupo de edad	Población	
	Total interior de la provincia de Buenos Aires	Indígena u originaria
Total	**5.708.369**	**112.671**
0-14	1.388.775	29.231
15-64	3.637.046	75.225
65 y más	682.548	8.215

Fuente: INDEC. Censo Nacional de Población, Hogares y Viviendas 2010.

Gráfico 3.1. Población total y población indígena u originaria por grandes grupos de edad. Interior de la provincia de Buenos Aires. Año 2010

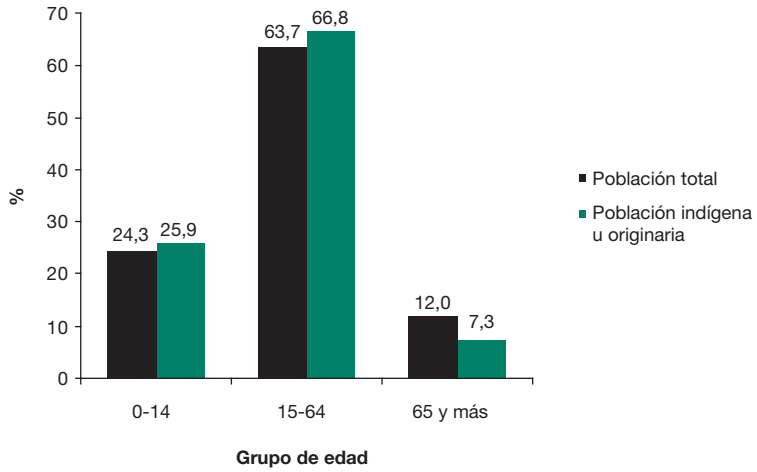

Fuente: INDEC. Censo Nacional de Población, Hogares y Viviendas 2010.

Cuadro 3.2. Población total y población indígena u originaria por sexo e índice de masculinidad, según grupo quinquenal de edad. Interior de la provincia de Buenos Aires. Año 2010

Grupo de edad	Población				
	Total interior de la provincia de Buenos Aires	Indígena u originaria			
		Total	Sexo		Índice de masculinidad
			Varones	Mujeres	
Total	**5.708.369**	**112.671**	**55.849**	**56.822**	**98,3**
0-4	455.032	7.671	3.896	3.775	103,2
5-9	467.775	10.194	5.132	5.062	101,4
10-14	465.968	11.366	5.660	5.706	99,2
15-19	470.772	11.331	5.596	5.735	97,6
20-24	444.770	9.137	4.743	4.394	107,9
25-29	421.725	7.962	3.913	4.049	96,6
30-34	423.855	8.412	4.039	4.373	92,4
35-39	382.296	8.462	3.980	4.482	88,8
40-44	337.803	7.582	3.698	3.884	95,2
45-49	325.222	7.113	3.524	3.589	98,2
50-54	300.367	6.352	3.282	3.070	106,9
55-59	277.797	4.960	2.574	2.386	107,9
60-64	252.439	3.914	1.920	1.994	96,3
65-69	207.336	3.288	1.637	1.651	99,2
70-74	167.052	2.213	1.081	1.132	95,5
75-79	134.820	1.388	629	759	82,9
80 y más	173.340	1.326	545	781	69,8

Fuente: INDEC. Censo Nacional de Población, Hogares y Viviendas 2010.

Desde una mirada más específica de la pirámide de los pueblos originarios se perciben diferencias respecto del total del interior de la provincia de Buenos Aires. La mayor concentración de población se encuentra entre los grupos de 5 a 19 años. En los grupos de 0 a 4 años, 25 a 29 años y en todos los grupos luego de los 55 años, se observa menor representación respecto del promedio del interior de la provincia de Buenos Aires.

En términos generales, la distribución entre sexos presenta predominancia femenina en la mayoría de los grupos de edad y se acentúa en el grupo de edad de 80 y más, con un índice de masculinidad de 69,8.

Gráfico 3.2. Población indígena u originaria por sexo y grupo quinquenal de edad. Interior de la provincia de Buenos Aires. Año 2010

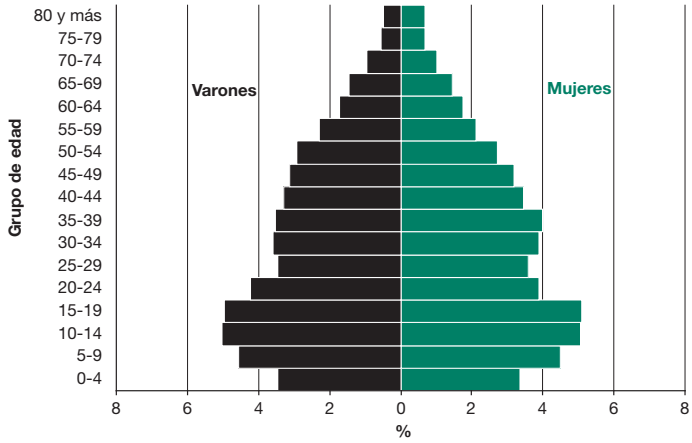

Fuente: INDEC. Censo Nacional de Población, Hogares y Viviendas 2010.

Gráfico 3.3. Población total y población indígena u originaria por grupo quinquenal de edad. Interior de la provincia de Buenos Aires. Año 2010

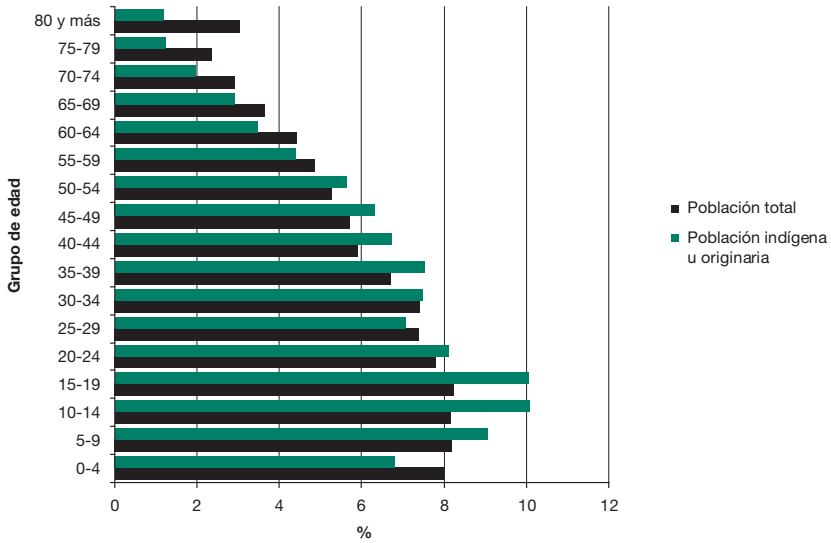

Fuente: INDEC. Censo Nacional de Población, Hogares y Viviendas 2010.

4. Lugar de nacimiento

El 93,9% de los indígenas del interior de la provincia de Buenos Aires nació en la Argentina y el 6,1% nació en otro país. De los nacidos en la Argentina, el 20,2% es oriundo de otra provincia.

Cuadro 4.1. Población indígena u originaria por lugar de nacimiento, según sexo. Interior de la provincia de Buenos Aires. Año 2010

Sexo	Total	En Argentina			En otro país
		Total	En el interior de la provincia de Buenos Aires	En otra provincia	
Total	**112.671**	**105.778**	**84.417**	**21.361**	**6.893**
Varones	55.849	52.407	41.871	10.536	3.442
Mujeres	56.822	53.371	42.546	10.825	3.451

Fuente: INDEC. Censo Nacional de Población, Hogares y Viviendas 2010.

Gráfico 4.1. Población total y población indígena u originaria por lugar de nacimiento. Interior de la provincia de Buenos Aires. Año 2010

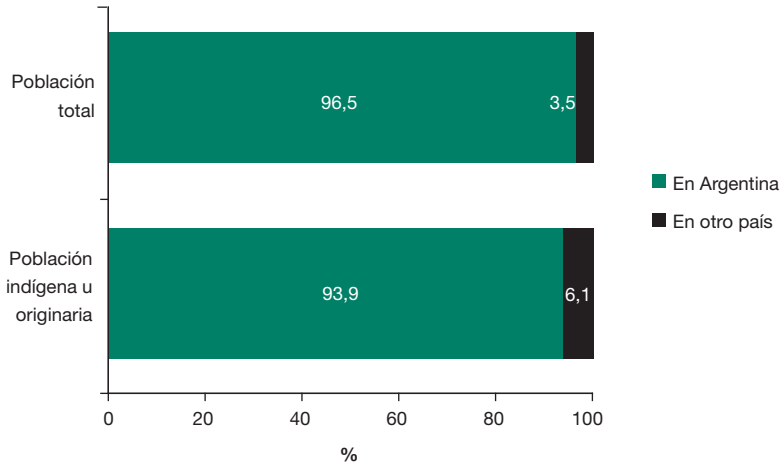

Fuente: INDEC. Censo Nacional de Población, Hogares y Viviendas 2010.

5. Educación

En este capítulo nos centraremos en el análisis del alfabetismo, la condición de asistencia y el nivel educativo alcanzado por la población indígena del interior de la provincia de Buenos Aires.

5.1. Alfabetismo

La tasa de alfabetismo de la población indígena del interior de la provincia de Buenos Aires es del 98,5%, frente al 98,7% del total del interior provincial.

Dentro de la población indígena, la tasa de analfabetismo es del 1,5%; casi idéntica entre los varones (1,6%) y las mujeres (1,3%). La diferencia es también prácticamente insignificante en los totales del interior de la provincia de Buenos Aires: varones 1,4%; mujeres 1,2%.

Cuadro 5.1.1. Población total y población indígena u originaria de 10 años y más por sexo y condición de alfabetismo. Interior de la provincia de Buenos Aires. Año 2010

Población	Total	Condición de alfabetismo					
		Alfabetos			Analfabetos		
		Total	Varones	Mujeres	Total	Varones	Mujeres
Total interior de la provincia de Buenos Aires	**4.785.562**	**4.723.779**	**2.285.525**	**2.438.254**	**61.783**	**33.289**	**28.494**
Indígena u originaria	94.806	93.431	46.073	47.358	1.375	748	627

Fuente: INDEC. Censo Nacional de Población, Hogares y Viviendas 2010.

Gráfico 5.1.1. Tasa de analfabetismo de la población total y la población indígena u originaria de 10 años y más por sexo. Interior de la provincia de Buenos Aires. Año 2010

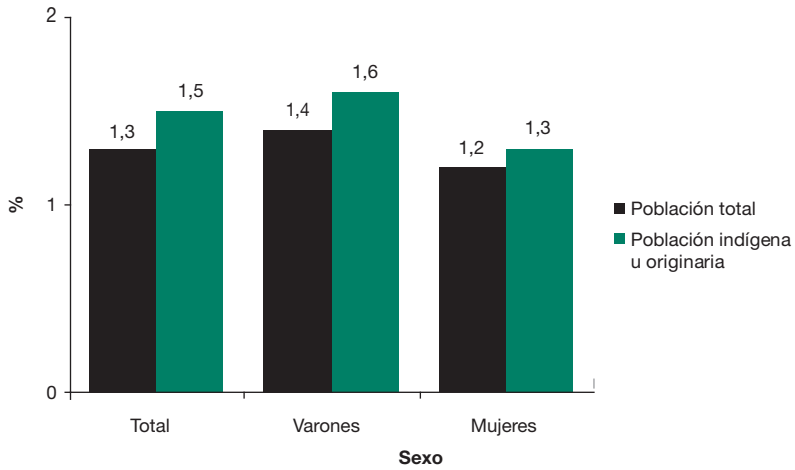

Fuente: INDEC. Censo Nacional de Población, Hogares y Viviendas 2010.

5.2. Asistencia escolar

El 36,4% de la población indígena mayor de 3 años del interior de la provincia de Buenos Aires asiste a un establecimiento educativo, el 61,6% asistió y el 2% nunca asistió.

Entre los 39.477 indígenas que asisten actualmente a un establecimiento escolar, el mayor porcentaje se da en los grupos de 6 a 11 años: 99,5% frente al 99,2% del total del interior provincial, de 12 a 14 años: 97% frente al 97% del total y de 15 a 17 años: 86,5% contra el 83,1% del total. En el grupo de 18 a 24 años la proporción cae de modo significativo al 35,9% frente al 36,6% del total del interior provincial.

El 48,6% de los indígenas que nunca asistieron a un establecimiento educativo pertenecen al grupo de 30 años y más. Entre los indígenas que nunca asistieron a un establecimiento educativo en ese grupo de edad, hay una leve mayoría de mujeres.

Cuadro 5.2.1. Población indígena u originaria de 3 años y más por condición de asistencia escolar, según grupo de edad y sexo. Interior de la provincia de Buenos Aires. Año 2010

Grupo de edad y sexo	Población indígena u originaria	Condición de asistencia escolar		
		Asiste	Asistió	Nunca asistió
Total	**108.291**	**39.477**	**66.669**	**2.145**
3-5	5.362	4.360	53	949
6-11	12.668	12.610	47	11
12-14	6.821	6.619	177	25
15-17	6.864	5.938	925	1
18-24	13.604	4.884	8.634	86
25-29	7.962	1.574	6.357	31
30 y más	55.010	3.492	50.476	1.042
Varones	**53.669**	**18.956**	**33.651**	**1.062**
3-5	2.826	2.283	38	505
6-11	6.313	6.272	38	3
12-14	3.369	3.271	85	13
15-17	3.443	2.913	529	1
18-24	6.896	2.215	4.638	43
25-29	3.913	568	3.328	17
30 y más	26.909	1.434	24.995	480
Mujeres	**54.622**	**20.521**	**33.018**	**1.083**
3-5	2.536	2.077	15	444
6-11	6.355	6.338	9	8
12-14	3.452	3.348	92	12
15-17	3.421	3.025	396	–
18-24	6.708	2.669	3.996	43
25-29	4.049	1.006	3.029	14
30 y más	28.101	2.058	25.481	562

Fuente: INDEC. Censo Nacional de Población, Hogares y Viviendas 2010.

Gráfico 5.2.1. **Población indígena u originaria de 3 años y más por condición de asistencia, según grupo de edad. Interior de la provincia de Buenos Aires. Año 2010**

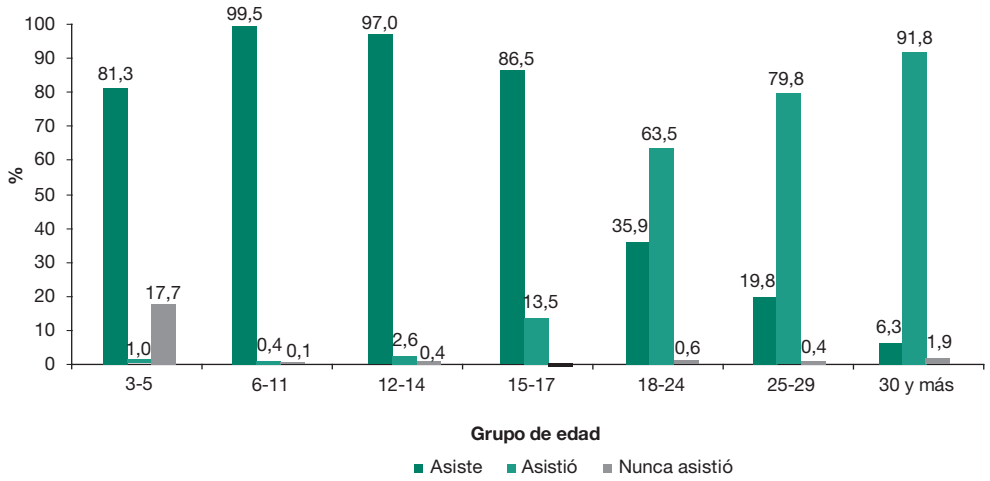

Nota: las categorías con valores igual a cero no se muestran representadas en el gráfico.

Fuente: INDEC. Censo Nacional de Población, Hogares y Viviendas 2010.

5.3. Nivel educativo alcanzado

El 94,9% de los 66.246 indígenas mayores de 5 años que asistieron a un establecimiento educativo del interior de la provincia de Buenos Aires tiene 20 años y más.

De las 62.899 personas de 20 años y más que asistieron a un establecimiento educativo, el 12,2% tiene primario incompleto; el 28,2% primario completo; el 18,5% secundario incompleto; el 20,7% secundario completo y el 20,4% niveles superiores.

Debe tenerse en cuenta que a partir de esta edad, en una situación ideal, la población debería haber completado el secundario y/o estar cursando niveles superiores.

Cuadro 5.3.1. **Población indígena u originaria de 5 años y más que asistió a un establecimiento educativo por nivel de educación alcanzado y completud del nivel, según grandes grupos de edad. Interior de la provincia de Buenos Aires. Año 2010**

Grupo de edad	Población indígena u originaria	Nivel de educación alcanzado y completud del nivel					
		Primario		Secundario		Superior no universitario/ universitario y post universitario	
		Incompleto	Completo	Incompleto	Completo	Incompleto	Completo
Total	**66.246**	**8.269**	**18.367**	**13.124**	**13.658**	**4.720**	**8.108**
5-14	219	117	61	41	–	–	–
15-19	3.128	460	547	1.427	658	33	3
20 y más	62.899	7.692	17.759	11.656	13.000	4.687	8.105

Fuente: INDEC. Censo Nacional de Población, Hogares y Viviendas 2010.

Gráfico 5.3.1. **Población indígena u originaria de 5 años y más que asistió a un establecimiento educativo por nivel de educación alcanzado y completud del nivel, según grandes grupos de edad. Interior de la provincia de Buenos Aires. Año 2010**

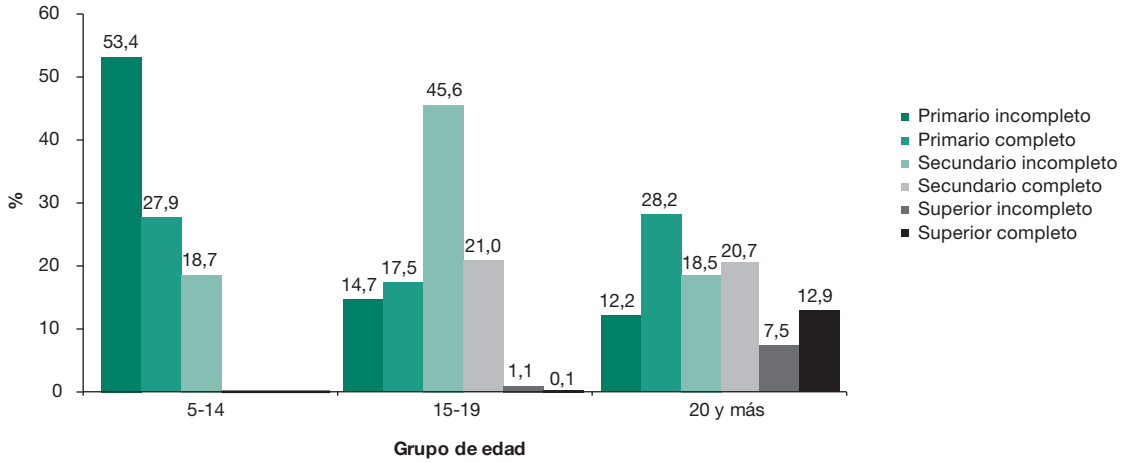

Nota: las categorías con valores igual a cero no se muestran representadas en el gráfico.

Fuente: INDEC. Censo Nacional de Población, Hogares y Viviendas 2010.

6. Trabajo

La tasa de actividad de la población indígena del interior de la provincia de Buenos Aires es del 69%, frente al 66,6% del total del interior provincial y el 65,6% del total nacional. Diferenciada por sexo, en los varones es del 79,4% y en las mujeres del 58,9%.

La tasa de ocupación de la población indígena del interior de la provincia de Buenos Aires es del 64%, frente al 62,9% del total. La tasa de desocupación de la población indígena del interior de la provincia de Buenos Aires es del 7,3%, frente al 5,5% del promedio del interior provincial y el 5,9% del promedio nacional. En la ponderación por sexo, la desocupación entre los varones es del 4,6% y entre las mujeres del 10,9%, frente a las tasas del interior provincial del 3,6% y del 8% respectivamente.

El porcentaje de población no económicamente activa entre los indígenas del interior de la provincia de Buenos Aires es del 31% (frente al 33,4% del total). De ese total el 67,2% son mujeres y el 32,8% son varones.

Cuadro 6.1. **Población indígena u originaria de 14 años y más por condición de ocupación, según sexo. Interior de la provincia de Buenos Aires. Año 2010**

Sexo	Población indígena u originaria	Población económicamente activa			Población no económicamente activa
		Total	Ocupada	Desocupada	
Total	**85.920**	**59.294**	**54.949**	**4.345**	**26.626**
Varones	42.402	33.666	32.102	1.564	8.736
Mujeres	43.518	25.628	22.847	2.781	17.890

Fuente: INDEC. Censo Nacional de Población, Hogares y Viviendas 2010.

Gráfico 6.1. **Tasa de actividad de la población total y la población indígena u originaria por sexo. Interior de la provincia de Buenos Aires. Año 2010**

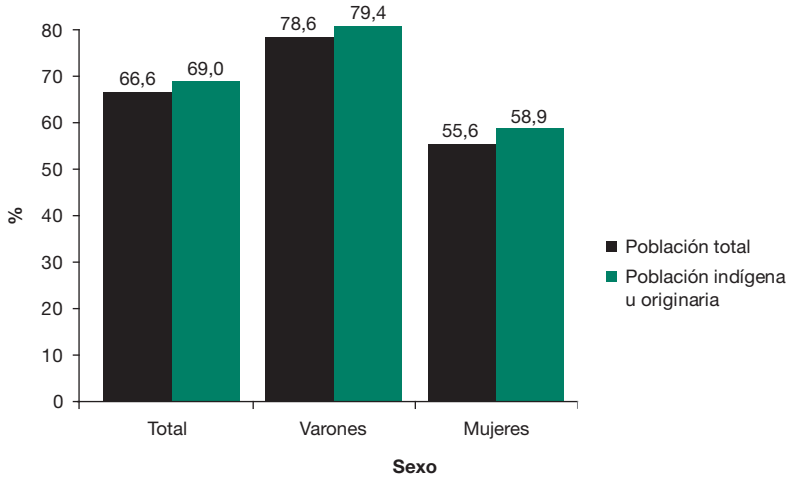

Fuente: INDEC. Censo Nacional de Población, Hogares y Viviendas 2010.

7. Cobertura previsional

El 92,5% de la población indígena de 65 años y más del interior de la provincia de Buenos Aires percibe jubilación o pensión (frente al 94,5% del total del interior provincial). Es conveniente recordar que la población indígena de 65 años y más sólo representa el 7,3% del total de indígenas del interior provincial (ver gráfico 3.1.).

Cuadro 7.1. **Población total y población indígena u originaria de 65 años y más, según percepción de jubilación o pensión. Interior de la provincia de Buenos Aires. Año 2010**

Percepción de jubilación o pensión	Población	
	Total interior de la provincia de Buenos Aires	Indígena u originaria
Total	**656.726**	**8.215**
Población de 65 años y más	620.287	7.600
% percepción de jubilación	94,5	92,5

Fuente: INDEC. Censo Nacional de Población, Hogares y Viviendas 2010.

8. Vivienda

El Censo nos brinda una serie de variables que permiten dar cuenta de las características habitacionales de los hogares donde vive la población indígena. Para tal efecto, en esta publicación se consideran los siguientes temas: tipo de vivienda, tipo de combustible utilizado para cocinar, tipo de desagüe y procedencia y provisión del agua.

8.1. Tipo de vivienda

Las viviendas deficitarias comprenden las casas tipo B y las viviendas precarias. Por otra parte, las viviendas no deficitarias incluyen las casas tipo A, los departamentos y pieza/s en hotel.

Según los datos que se observan en el cuadro 8.1.1., el 82,9% de los hogares indígenas del interior de la provincia de Buenos Aires habitan en viviendas no deficitarias y el 17,1% en viviendas deficitarias.

Cuadro 8.1.1. Hogares con una o más personas indígenas u originarias por tipo de vivienda. Interior de la provincia de Buenos Aires. Año 2010

Viviendas	Hogares con una o más personas indígenas u originarias	
		%
Total	**47.506**	**100**
Deficitarias	8.136	17,1
No deficitarias	39.370	82,9

Fuente: INDEC. Censo Nacional de Población, Hogares y Viviendas 2010.

En relación con el hacinamiento, el 15,5% de los hogares indígenas habita en viviendas con 2 a 3 personas por cuarto, frente al promedio del interior provincial del 12,8%. Por su parte, el 3,8% de los hogares indígenas habita en viviendas con hacinamiento crítico (más de tres personas por cuarto), frente al promedio del interior provincial del 2,9%.

Cuadro 8.1.2. Hogares totales y hogares con una o más personas indígenas u originarias por hacinamiento del hogar. Interior de la provincia de Buenos Aires. Año 2010

Personas por cuarto	Hogares con una o más personas indígenas u originarias	
		%
Total	**47.506**	**100**
Menos de 2	38.329	80,7
2 a 3	7.361	15,5
Más de 3	1.816	3,8

Fuente: INDEC. Censo Nacional de Población, Hogares y Viviendas 2010.

Gráfico 8.1.2. Hogares totales y hogares con una o más personas indígenas u originarias por hacinamiento del hogar. Interior de la provincia de Buenos Aires. Año 2010

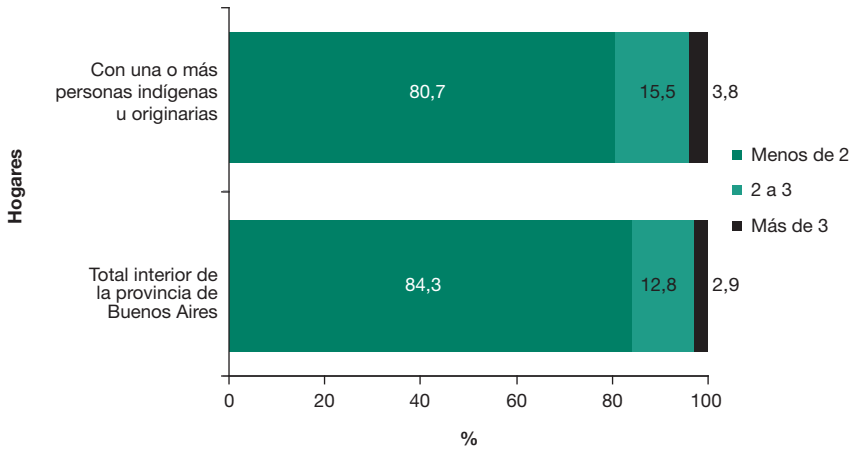

Fuente: INDEC. Censo Nacional de Población, Hogares y Viviendas 2010.

8.2. Cocina: tipo de combustible utilizado para cocinar

El 56,5% de los hogares con indígenas del interior de la provincia de Buenos Aires usa gas de red para cocinar (frente al 63,7% del total del interior provincial); el 39,1% gas en garrafa (frente al 31,6% del total); y el 3,1% gas en tubo (frente al 3,3% del total).

Cuadro 8.2.1. Hogares totales y hogares con una o más personas indígenas u originarias por combustible utilizado principalmente para cocinar. Interior de la provincia de Buenos Aires. Año 2010

Combustible utilizado principalmente para cocinar	Hogares	
	Total interior de la provincia de Buenos Aires	Con una o más personas indígenas u originarias
Total	**1.855.111**	**47.506**
Gas de red	1.182.167	26.837
Gas en garrafa	586.230	18.576
Gas en tubo	61.820	1.446
Gas a granel (zeppelin)	17.357	347
Otros	7.537	300

Fuente: INDEC. Censo Nacional de Población, Hogares y Viviendas 2010.

Gráfico 8.2.1. Hogares totales y hogares con una o más personas indígenas u originarias por combustible utilizado principalmente para cocinar. Interior de la provincia de Buenos Aires. Año 2010

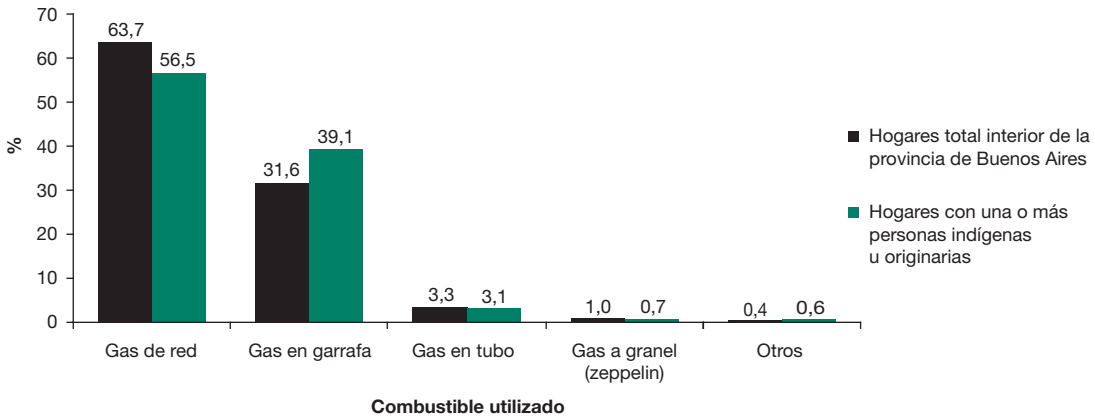

Fuente: INDEC. Censo Nacional de Población, Hogares y Viviendas 2010.

8.3. Baño: tipo de desagüe

El 98,3% de los hogares con indígenas del interior de la provincia de Buenos Aires tiene retrete, frente al 98,7% del total del interior provincial.

Entre los hogares indígenas con retrete, el 53,4% descarga a red pública (frente al 58,3% del total del interior provincial), el 25,3% descarga a cámara séptica y pozo ciego (frente al 21,3% del total), el 20,8% descarga a pozo ciego sin cámara séptica (frente al 20,1% del total) y el 0,5% descarga a hoyo o excavación en la tierra (frente al 0,3% del total).

Cuadro 8.3.1. Hogares totales y hogares con una o más personas indígenas u originarias por tipo de desagüe del retrete. Interior de la provincia de Buenos Aires. Año 2010

Hogares	Total		Tipo de desagüe del retrete				Sin retrete
	Hogares	Hogares con retrete	A red pública (cloaca)	A cámara séptica y pozo ciego	A pozo ciego sin cámara séptica	A hoyo, excavación en la tierra	
Total interior de la provincia de Buenos Aires	**1.855.111**	**1.831.781**	**1.067.609**	**390.197**	**367.888**	**6.087**	**23.330**
Con una o más personas indígenas u originarias	47.506	46.702	24.936	11.803	9.712	251	804

Fuente: INDEC. Censo Nacional de Población, Hogares y Viviendas 2010.

Gráfico 8.3.1. Hogares totales y hogares con una o más personas indígenas u originarias por tipo de desagüe del retrete. Interior de la provincia de Buenos Aires. Año 2010

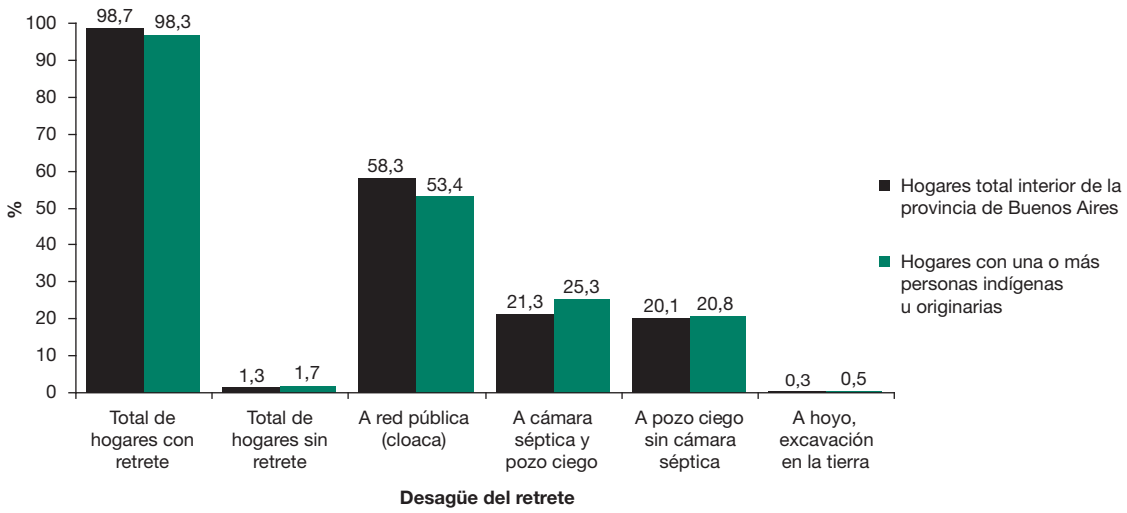

Fuente: INDEC. Censo Nacional de Población, Hogares y Viviendas 2010.

8.4. Agua: procedencia y provisión

La procedencia del agua del 77,6% de los hogares con indígenas del interior de la provincia de Buenos Aires es de red pública (frente al 79,8% del total del interior de la provincia), la del 18,9% es de perforación con bomba a motor (frente al 17,2% del total) y la del 1,7% es de pozo (frente al 1,5%del total).

Cuadro 8.4.1. Hogares totales y hogares con una o más personas indígenas u originarias, según procedencia del agua. Interior de la provincia de Buenos Aires. Año 2010

Procedencia del agua	Hogares	
	Total interior de la provincia de Buenos Aires	Con una o más personas indígenas u originarias
Total	**1.855.111**	**47.506**
Red pública	1.480.946	36.880
Perforación con bomba a motor	318.303	8.983
Pozo	27.503	788
Perforación con bomba manual	22.683	726
Transporte por cisterna	3.299	54
Agua de lluvia, río, canal, arroyo o acequia	2.377	75

Fuente: INDEC. Censo Nacional de Población, Hogares y Viviendas 2010.

Gráfico 8.4.1. Hogares totales y hogares con una o más personas indígenas u originarias, según procedencia del agua. Interior de la provincia de Buenos Aires. Año 2010

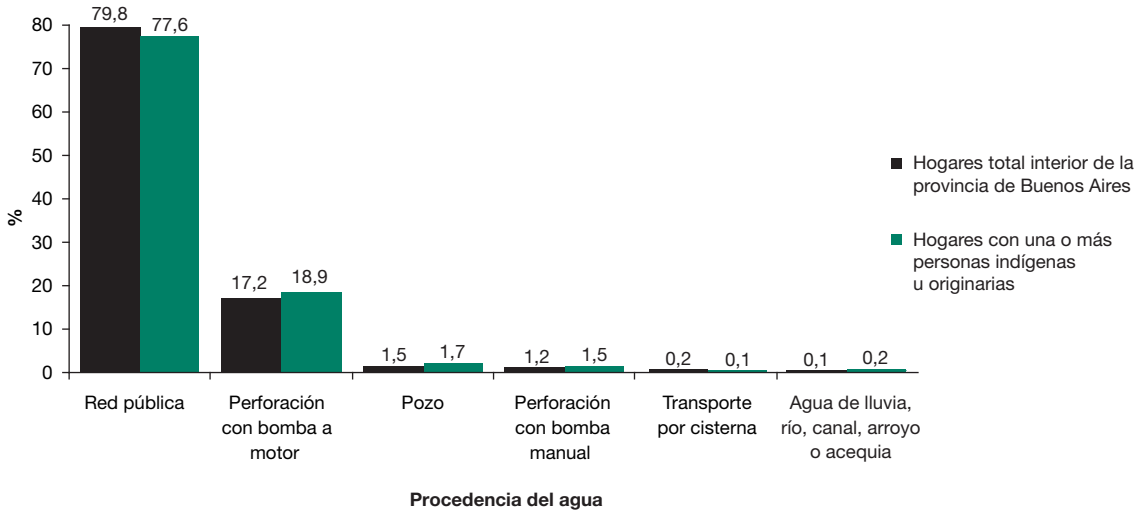

Fuente: INDEC. Censo Nacional de Población, Hogares y Viviendas 2010.

La provisión del agua del 89,5% de los hogares con indígenas del interior de la provincia de Buenos Aires es por cañería dentro de la vivienda (frente al 92,4% del total del interior provincial), la del 9,1% es por fuera de la vivienda pero dentro del terreno (frente al 6,5% del total) y la del 1,4% es por fuera del terreno (frente al 1,1% del total).

Cuadro 8.4.2. Hogares totales y hogares con una o más personas indígenas u originarias por provisión del agua. Interior de la provincia de Buenos Aires. Año 2010

Provisión del agua	Hogares	
	Total interior de la provincia de Buenos Aires	Con una o más personas indígenas u originarias
Total	**1.855.111**	**47.506**
Por cañería dentro de la vivienda	1.714.698	42.518
Fuera de la vivienda pero dentro del terreno	119.870	4.332
Fuera del terreno	20.543	656

Fuente: INDEC. Censo Nacional de Población, Hogares y Viviendas 2010.

Gráfico 8.4.2. Hogares totales y hogares con una o más personas indígenas u originarias por provisión del agua. Interior de la provincia de Buenos Aires. Año 2010

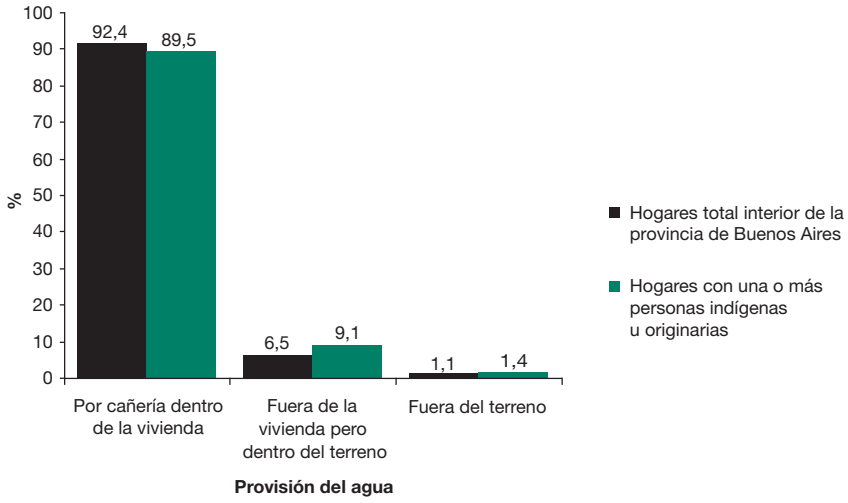

Fuente: INDEC. Censo Nacional de Población, Hogares y Viviendas 2010.

Región Pampeana

Provincia de Córdoba

(1) Límite del lecho y subsuelo.

(2) Límite exterior del Río de la Plata.

70 0 70 140 Km

Fuente: INDEC - IGN

1. Población que se autorreconoce descendiente de, o perteneciente a un pueblo originario. Distribución por pueblo de pertenencia

El 1,5% de la población de la provincia de Córdoba se reconoce indígena. Se trata de 51.142 personas sobre un total de 3.308.876 habitantes.

Ese porcentaje es inferior a la media nacional de 2,4%.

El 33,9% de esos 51.142 habitantes se autorreconoció perteneciente al pueblo Comechingón, el 9,7% al Mapuche y el 8,6% al Diaguita-Calchaquí.

Cuadro 1.1. Población indígena u originaria por pueblo indígena u originario. Provincia de Córdoba. Año 2010

Pueblo indígena u originario	Población indígena u originaria
Total	**51.142**
Comechingón	17.313
Mapuche	4.973
Diaguita-Calchaquí	4.418
Toba	4.117
Quechua	3.137
Guaraní	2.967
Rankulche	2.888
Sanavirón	1.971
Kolla	1.638
Otros	7.720

Fuente: INDEC. Censo Nacional de Población, Hogares y Viviendas 2010.

Gráfico 1.1. Población indígena u originaria por pueblo indígena u originario. Provincia de Córdoba. Año 2010

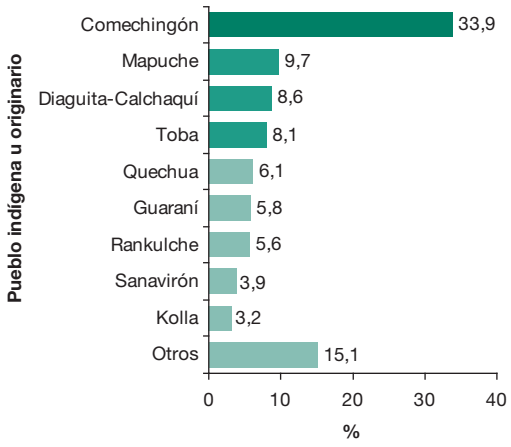

Fuente: INDEC. Censo Nacional de Población, Hogares y Viviendas 2010.

2. Población que vive en la ciudad / población que vive en el campo

El 91% de la población indígena de la provincia de Córdoba vive en áreas urbanas y el 9% en áreas rurales.

Los tres pueblos originarios más numerosos de la provincia (Comechingón, Mapuche y Diaguita-Calchaquí) son mayoritariamente urbanos. El pueblo Comechingón presenta un 89% de población urbana, el pueblo Mapuche un 93,3% y el Diaguita-Calchaquí un 94,6%.

Cuadro 2.1. Población indígena u originaria por área urbana o rural, según pueblo indígena u originario. Provincia de Córdoba. Año 2010

Pueblo indígena u originario	Población indígena u originaria	Área	
		Urbana	Rural
Total	**51.142**	**46.549**	**4.593**
Comechingón	17.313	15.415	1.898
Mapuche	4.973	4.638	335
Diaguita-Calchaquí	4.418	4.181	237
Toba	4.117	3.781	336
Quechua	3.137	2.819	318
Guaraní	2.967	2.737	230
Rankulche	2.888	2.641	247
Sanavirón	1.971	1.728	243
Kolla	1.638	1.492	146
Otros	7.720	7.117	603

Fuente: INDEC. Censo Nacional de Población, Hogares y Viviendas 2010.

Gráfico 2.1. Población indígena u originaria por área urbana o rural. Provincia de Córdoba. Año 2010

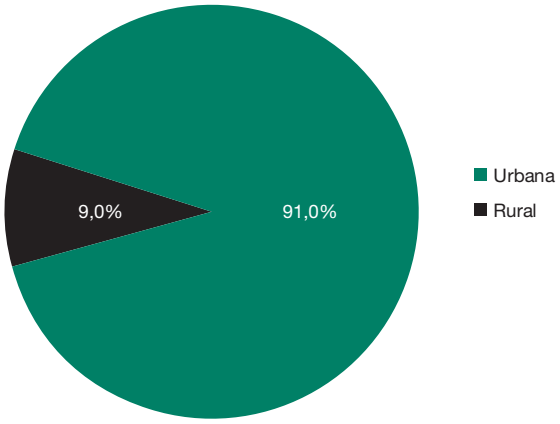

Fuente: INDEC. Censo Nacional de Población, Hogares y Viviendas 2010.

Gráfico 2.2. **Población indígena u originaria por área urbana o rural, según pueblo indígena u originario. Provincia de Córdoba. Año 2010**

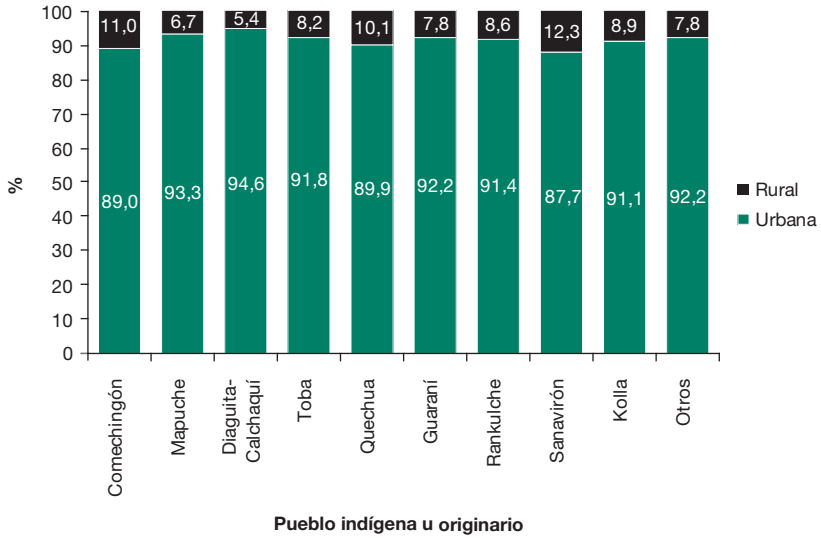

Fuente: INDEC. Censo Nacional de Población, Hogares y Viviendas 2010.

3. Estructura de la población por sexo y edad

El análisis por grandes grupos de edad demuestra que, comparada con la población total de la provincia, la población indígena mantiene proporciones similares en los grupos de 0 a 14 años, 25,6% frente al 24,3% provincial y de 15 a 64 años, 67,7% frente al 64,5% provincial. Las diferencias se dan en el grupo de 65 años y más, donde la población indígena tiene una proporción de 6,7% frente al 11,2% provincial.

Cuadro 3.1. **Población total y población indígena u originaria por grandes grupos de edad. Provincia de Córdoba. Año 2010**

Grupo de edad	Población	
	Total provincial	Indígena u originaria
Total	**3.308.876**	**51.142**
0-14	805.512	13.111
15-64	2.133.846	34.607
65 y más	369.518	3.424

Fuente: INDEC. Censo Nacional de Población, Hogares y Viviendas 2010.

Gráfico 3.1. Población total y población indígena u originaria por grandes grupos de edad. Provincia de Córdoba. Año 2010

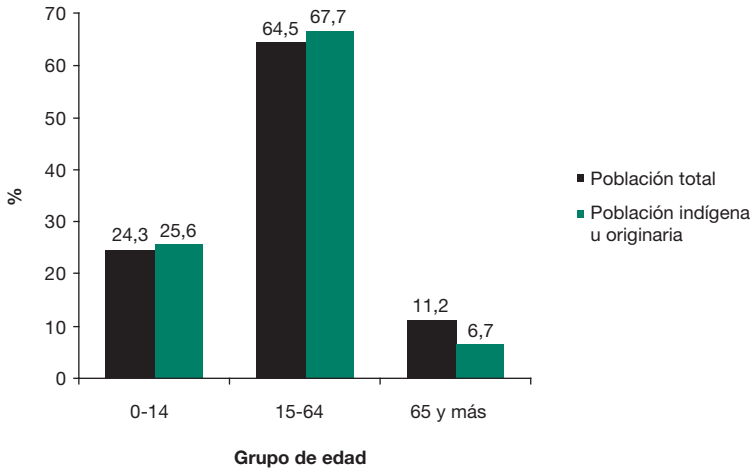

Fuente: INDEC. Censo Nacional de Población, Hogares y Viviendas 2010.

Cuadro 3.2. Población total y población indígena u originaria por sexo e índice de masculinidad, según grupo quinquenal de edad. Provincia de Córdoba. Año 2010

Grupo de edad	Población				
	Total provincial	Indígena u originaria			
		Total	Sexo		Índice de masculinidad
			Varones	Mujeres	
Total	**3.308.876**	**51.142**	**25.731**	**25.411**	**101,3**
0-4	261.668	3.478	1.839	1.639	112,2
5-9	266.477	4.573	2.198	2.375	92,5
10-14	277.367	5.060	2.744	2.316	118,5
15-19	283.495	4.842	2.557	2.285	111,9
20-24	274.482	4.198	2.025	2.173	93,2
25-29	260.568	4.076	2.110	1.966	107,3
30-34	254.546	4.154	2.093	2.061	101,6
35-39	216.835	4.029	1.891	2.138	88,4
40-44	188.392	3.295	1.745	1.550	112,6
45-49	184.201	3.134	1.485	1.649	90,1
50-54	169.053	2.467	1.187	1.280	92,7
55-59	158.229	2.400	1.192	1.208	98,7
60-64	144.045	2.012	951	1.061	89,6
65-69	116.607	1.375	751	624	120,4
70-74	92.476	992	493	499	98,8
75-79	72.476	554	270	284	95,1
80 y más	87.959	503	200	303	66,0

Fuente: INDEC. Censo Nacional de Población, Hogares y Viviendas 2010.

Desde una mirada más específica de la pirámide de los pueblos originarios de la provincia de Córdoba, se perciben diferencias respecto del total provincial. La mayor concentración de población se encuentra entre los grupos de 5 a 19 años. En todos los grupos de edad a partir de los 50 años la proporción de población del total provincial supera la proporción de la población indígena; sin embargo es en los grupos de 0 a 4 años y de 65 años y más donde esas diferencias son más significativas.

En términos generales la distribución entre sexos muestra una leve predominancia de mujeres en la mayoría de los grupos de edad. En el grupo de edad de 65 a 69 años el índice de masculinidad alcanza el valor más alto de 120,4. En los grupos de más de 70 años las mujeres son mayoría.

Gráfico 3.2. Población indígena u originaria por sexo y grupo quinquenal de edad. Provincia de Córdoba. Año 2010

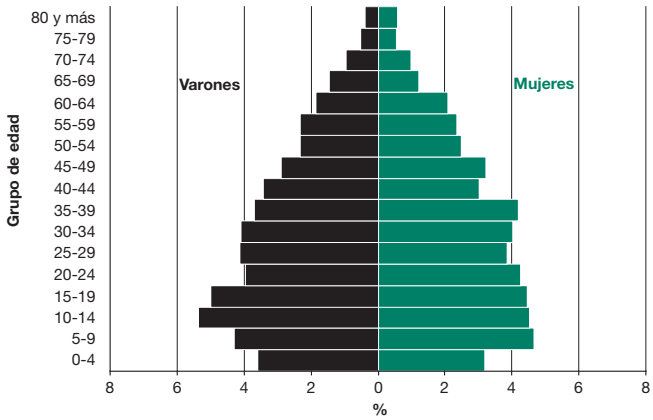

Fuente: INDEC. Censo Nacional de Población, Hogares y Viviendas 2010.

Gráfico 3.3. Población total y población indígena u originaria por grupo quinquenal de edad. Provincia de Córdoba. Año 2010

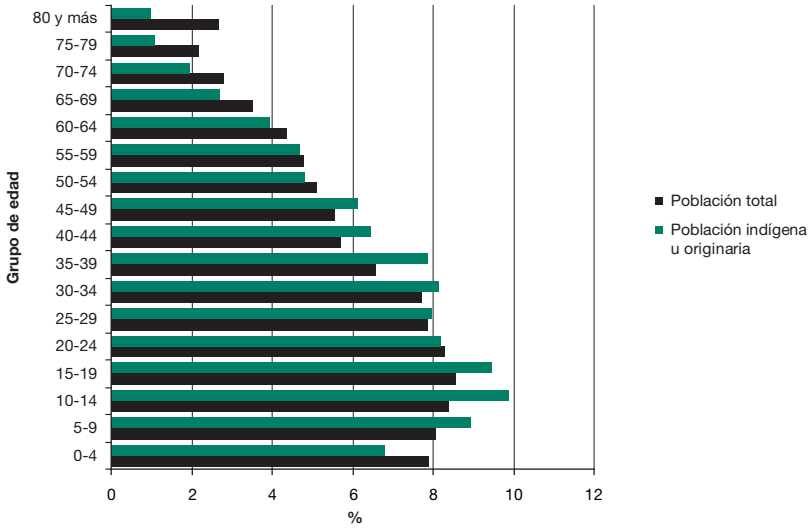

Fuente: INDEC. Censo Nacional de Población, Hogares y Viviendas 2010.

4. Lugar de nacimiento

El 95,8% de los indígenas de la provincia de Córdoba nació en la Argentina y el 4,2% nació en otro país. De los nacidos en la Argentina, el 19,4% es oriundo de otra provincia.

Cuadro 4.1. Población indígena u originaria por lugar de nacimiento, según sexo. Provincia de Córdoba. Año 2010

Sexo	Total	En Argentina			En otro país
		Total	En la provincia	En otra provincia	
Total	**51.142**	**49.010**	**39.481**	**9.529**	**2.132**
Varones	25.731	24.633	20.004	4.629	1.098
Mujeres	25.411	24.377	19.477	4.900	1.034

Fuente: INDEC. Censo Nacional de Población, Hogares y Viviendas 2010.

Gráfico 4.1. Población total y población indígena u originaria por lugar de nacimiento. Provincia de Córdoba. Año 2010

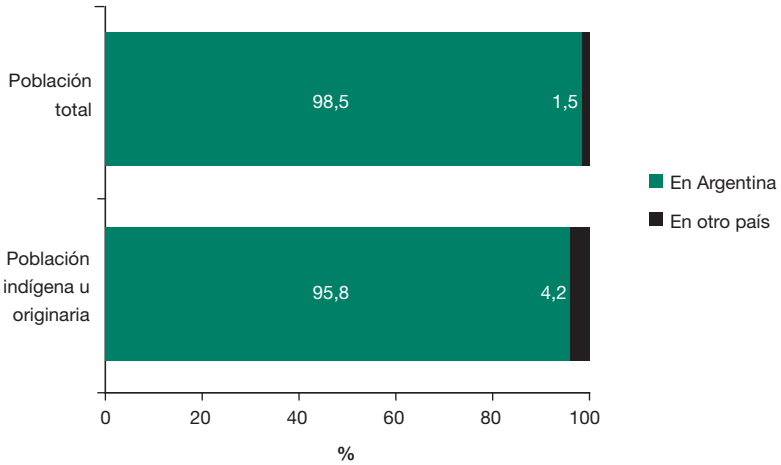

Fuente: INDEC. Censo Nacional de Población, Hogares y Viviendas 2010.

5. Educación

En este capítulo nos centraremos en el análisis del alfabetismo, la condición de asistencia y el nivel educativo alcanzado por la población indígena de la provincia de Córdoba.

5.1. Alfabetismo

La tasa de alfabetismo de la población indígena de la provincia de Córdoba es del 99%, frente al 98,5% del total provincial.

Dentro de la población indígena, la tasa de analfabetismo es del 1%; prácticamente igual entre las mujeres (1,1%) y entre los varones (0,9%). En los totales provinciales los valores son también similares pero a la inversa: varones 1,7%; mujeres 1,3%.

Cuadro 5.1.1. Población total y población indígena u originaria de 10 años y más por sexo y condición de alfabetismo. Provincia de Córdoba. Año 2010

Población	Total	Condición de alfabetismo					
		Alfabetos			Analfabetos		
		Total	Varones	Mujeres	Total	Varones	Mujeres
Total provincial	**2.780.731**	**2.739.946**	**1.314.229**	**1.425.717**	**40.785**	**22.334**	**18.451**
Indígena u originaria	43.091	42.654	21.494	21.160	437	200	237

Fuente: INDEC. Censo Nacional de Población, Hogares y Viviendas 2010.

Gráfico 5.1.1. Tasa de analfabetismo de la población total y la población indígena u originaria de 10 años y más por sexo. Provincia de Córdoba. Año 2010

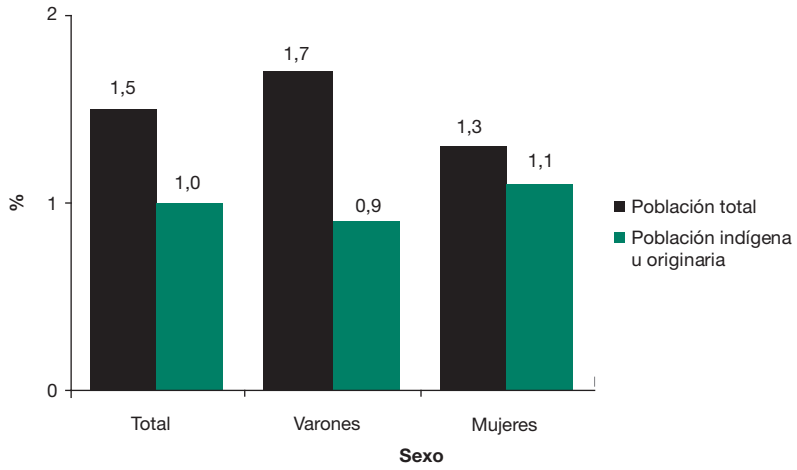

Fuente: INDEC. Censo Nacional de Población, Hogares y Viviendas 2010.

5.2. Asistencia escolar

El 35,9% de la población indígena mayor de 3 años de la provincia de Córdoba asiste a un establecimiento educativo, el 61,9% asistió y sólo el 2,2% nunca asistió.

Entre los 17.602 indígenas que asisten actualmente a un establecimiento escolar, el mayor porcentaje de asistencia está en los grupos de 6 a 11 años: 99,8% (frente al 99,3% del total provincial), 12 a 14 años: 96,6% (frente al 95,8% del total provincial) y de 15 a 17 años: 80,5% (frente al 79,5% del total provincial). En el grupo de 18 a 24 años la proporción baja de modo significativo al 39,1% (frente al 38,8% del total provincial).

El 37% de los indígenas que nunca asistieron a un establecimiento educativo es mayor de 30 años. Entre estos se percibe una marcada mayoría de mujeres.

Cuadro 5.2.1. Población indígena u originaria de 3 años y más por condición de asistencia escolar, según grupo de edad y sexo. Provincia de Córdoba. Año 2010

Grupo de edad y sexo	Población indígena u originaria	Condición de asistencia escolar		
		Asiste	Asistió	Nunca asistió
Total	**49.080**	**17.602**	**30.413**	**1.065**
3-5	2.172	1.521	26	625
6-11	5.842	5.830	8	4
12-14	3.035	2.932	102	1
15-17	3.004	2.417	586	1
18-24	6.036	2.360	3.654	22
25-29	4.076	880	3.178	18
30 y más	24.915	1.662	22.859	394
Varones	**24.606**	**8.592**	**15.509**	**505**
3-5	1.082	753	16	313
6-11	2.958	2.953	4	1
12-14	1.616	1.559	56	1
15-17	1.551	1.179	372	–
18-24	3.031	1.019	2.008	4
25-29	2.110	435	1.659	16
30 y más	12.258	694	11.394	170
Mujeres	**24.474**	**9.010**	**14.904**	**560**
3-5	1.090	768	10	312
6-11	2.884	2.877	4	3
12-14	1.419	1.373	46	–
15-17	1.453	1.238	214	1
18-24	3.005	1.341	1.646	18
25-29	1.966	445	1.519	2
30 y más	12.657	968	11.465	224

Fuente: INDEC. Censo Nacional de Población, Hogares y Viviendas 2010.

Gráfico 5.2.1. **Población indígena u originaria de 3 años y más por condición de asistencia, según grupo de edad. Provincia de Córdoba. Año 2010**

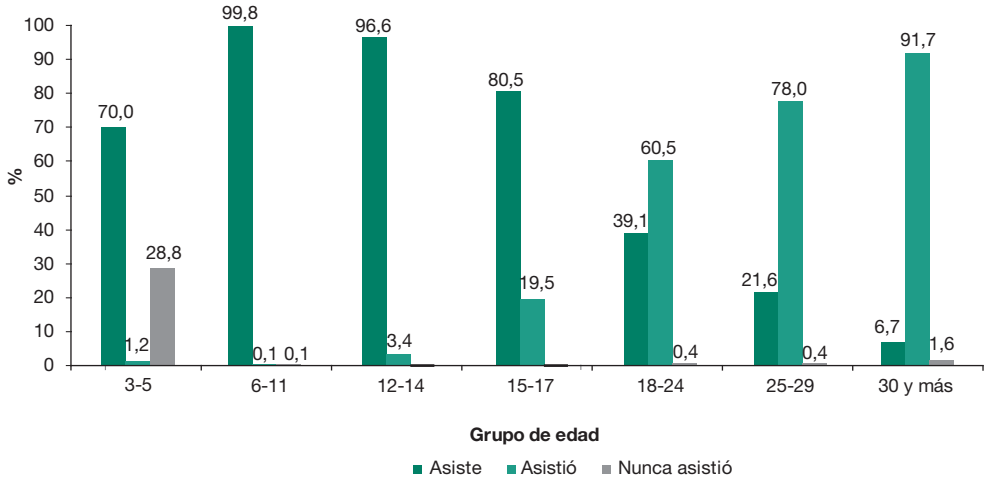

Nota: las categorías con valores igual a cero no se muestran representadas en el gráfico.

Fuente: INDEC. Censo Nacional de Población, Hogares y Viviendas 2010.

5.3. Nivel educativo alcanzado

El 94,6% de los 30.307 indígenas, mayores de 5 años, que asistieron a un establecimiento educativo de la provincia de Córdoba tiene 20 años y más.

De las 28.683 personas de 20 años y más que asistieron a un establecimiento educativo, el 10% tiene primario incompleto; el 20% primario completo; el 20% secundario incompleto; el 21,1% secundario completo y el 28,9% niveles superiores.

Debe tenerse en cuenta que a partir de esta edad, en una situación ideal, esta población debería haber completado el secundario y/o estar cursando niveles superiores.

Cuadro 5.3.1. **Población indígena u originaria de 5 años y más que asistió a un establecimiento educativo por nivel de educación alcanzado y completud del nivel, según grandes grupos de edad. Provincia de Córdoba. Año 2010**

Grupo de edad	Población indígena u originaria	Nivel de educación alcanzado y completud del nivel					
		Primario		Secundario		Superior no universitario/ universitario y post universitario	
		Incompleto	Completo	Incompleto	Completo	Incompleto	Completo
Total	**30.307**	**3.077**	**6.077**	**6.507**	**6.296**	**3.076**	**5.274**
5-14	104	21	39	44	–	–	–
15-19	1.520	193	287	734	255	49	2
20 y más	28.683	2.863	5.751	5.729	6.041	3.027	5.272

Fuente: INDEC. Censo Nacional de Población, Hogares y Viviendas 2010.

Gráfico 5.3.1. **Población indígena u originaria de 5 años y más que asistió a un establecimiento educativo por nivel de educación alcanzado y completud del nivel, según grandes grupos de edad. Provincia de Córdoba. Año 2010**

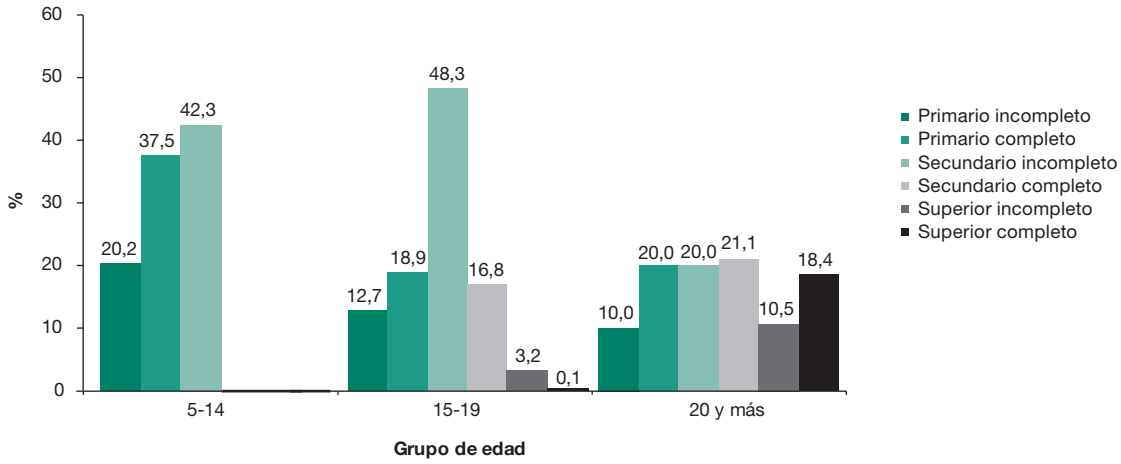

Nota: las categorías con valores igual a cero no se muestran representadas en el gráfico.

Fuente: INDEC. Censo Nacional de Población, Hogares y Viviendas 2010.

6. Trabajo

La tasa de actividad de la población indígena de la provincia de Córdoba es del 68,9%, frente al 65% del total provincial y el 65,6% del nacional. Diferenciada por sexo, en los varones es del 79% y en las mujeres del 58,9%.

La tasa de ocupación de la población indígena de la provincia de Córdoba es del 63,9%, frente al 61,2% del total provincial. La tasa de desocupación de la población indígena de la provincia de Córdoba es del 7,2% frente al 5,9% del promedio provincial y el 5,9% del promedio nacional. En la ponderación por sexo, la desocupación entre los varones es del 4,8% y entre las mujeres del 10,5%, frente a las tasas provinciales del 3,9% y del 8,5% respectivamente.

El porcentaje de población no económicamente activa entre los indígenas de la provincia es del 31,1% (frente al 35% del total provincial). De ese total el 66,2% son mujeres y el 33,8% son varones.

Cuadro 6.1. **Población indígena u originaria de 14 años y más por condición de ocupación, según sexo. Provincia de Córdoba. Año 2010**

Sexo	Población indígena u originaria	Población económicamente activa			Población no económicamente activa
		Total	Ocupada	Desocupada	
Total	**39.092**	**26.947**	**24.995**	**1.952**	**12.145**
Varones	19.500	15.401	14.662	739	4.099
Mujeres	19.592	11.546	10.333	1.213	8.046

Fuente: INDEC. Censo Nacional de Población, Hogares y Viviendas 2010.

Gráfico 6.1. **Tasa de actividad de la población total y la población indígena u originaria por sexo. Provincia de Córdoba. Año 2010**

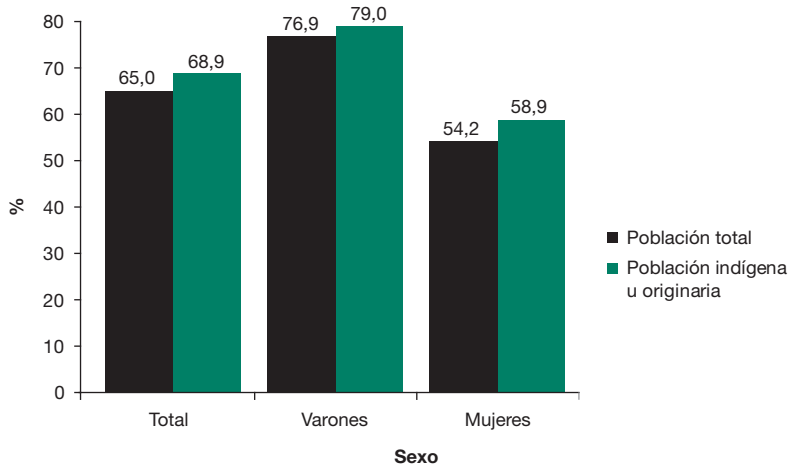

Fuente: INDEC. Censo Nacional de Población, Hogares y Viviendas 2010.

7. Cobertura previsional

El 93,8% de la población indígena de 65 años y más de la provincia de Córdoba percibe jubilación o pensión (frente al 94,6% del total provincial). Es conveniente recordar que la población indígena de 65 años y más sólo representa el 6,7% del total de indígenas a nivel provincial (ver gráfico 3.1.).

Cuadro 7.1. **Población total y población indígena u originaria de 65 años y más, según percepción de jubilación o pensión. Provincia de Córdoba. Año 2010**

Percepción de jubilación o pensión	Población	
	Total provincial	Indígena u originaria
Total	**356.179**	**3.424**
Población de 65 años y más	337.028	3.211
% percepción de jubilación	94,6	93,8

Fuente: INDEC. Censo Nacional de Población, Hogares y Viviendas 2010.

8. Vivienda

El Censo nos brinda una serie de variables que permiten dar cuenta de las características habitacionales de los hogares donde vive la población indígena. Para tal efecto, en esta publicación se consideran los siguientes temas: tipo de vivienda, tipo de combustible utilizado para cocinar, tipo de desagüe y procedencia y provisión del agua.

8.1. Tipo de vivienda

Las viviendas deficitarias comprenden las casas tipo B y las viviendas precarias. Por otra parte, las viviendas no deficitarias incluyen las casas tipo A, los departamentos y pieza/s en hotel.

Según los datos que se observan en el cuadro 8.1.1., el 88,1% de los hogares indígenas de la provincia de Córdoba habita en viviendas no deficitarias y el 11,9% en viviendas deficitarias.

Cuadro 8.1.1. Hogares con una o más personas indígenas u originarias por tipo de vivienda. Provincia de Córdoba. Año 2010

Viviendas	Hogares con una o más personas indígenas u originarias	
		%
Total	**21.706**	**100**
Deficitarias	2.592	11,9
No deficitarias	19.114	88,1

Fuente: INDEC. Censo Nacional de Población, Hogares y Viviendas 2010.

En relación con el hacinamiento, el 13,7% de los hogares indígenas habita en viviendas con 2 a 3 personas por cuarto, frente al promedio provincial del 12,5%. Por su parte, el 3,1% de los hogares indígenas habita en viviendas con hacinamiento crítico (más de tres personas por cuarto), frente al promedio provincial del 3,2%.

Cuadro 8.1.2. Hogares totales y hogares con una o más personas indígenas u originarias por hacinamiento del hogar. Provincia de Córdoba. Año 2010

Personas por cuarto	Hogares con una o más personas indígenas u originarias	
		%
Total	**21.706**	**100**
Menos de 2	18.055	83,2
2 a 3	2.975	13,7
Más de 3	676	3,1

Fuente: INDEC. Censo Nacional de Población, Hogares y Viviendas 2010.

Gráfico 8.1.2. Hogares totales y hogares con una o más personas indígenas u originarias por hacinamiento del hogar. Provincia de Córdoba. Año 2010

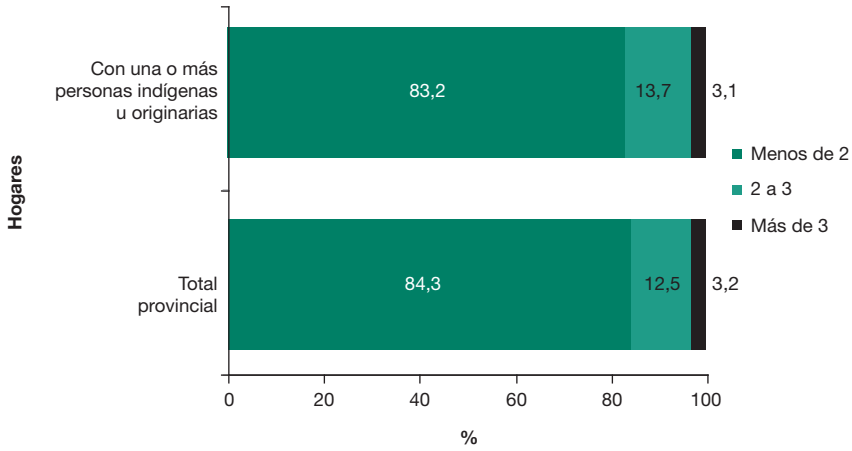

Fuente: INDEC. Censo Nacional de Población, Hogares y Viviendas 2010.

8.2. Cocina: tipo de combustible utilizado para cocinar

El 46% de los hogares con indígenas de la provincia de Córdoba usa gas de red como combustible para cocinar (frente al 50,7% del total provincial), el 44,9% gas en garrafa (frente al 41,1% del total provincial), el 7% gas en tubo (frente al 6,2% provincial) y el 0,8% gas a granel (zeppelin) (frente al 1% provincial).

Cuadro 8.2.1. Hogares totales y hogares con una o más personas indígenas u originarias por combustible utilizado principalmente para cocinar. Provincia de Córdoba. Año 2010

Combustible utilizado principalmente para cocinar	Hogares	
	Total provincial	Con una o más personas indígenas u originarias
Total	**1.031.843**	**21.706**
Gas de red	523.012	9.980
Gas en garrafa	423.940	9.756
Gas en tubo	63.817	1.509
Gas a granel (zeppelin)	10.707	180
Otros	10.367	281

Fuente: INDEC. Censo Nacional de Población, Hogares y Viviendas 2010.

Gráfico 8.2.1. Hogares totales y hogares con una o más personas indígenas u originarias por combustible utilizado principalmente para cocinar. Provincia de Córdoba. Año 2010

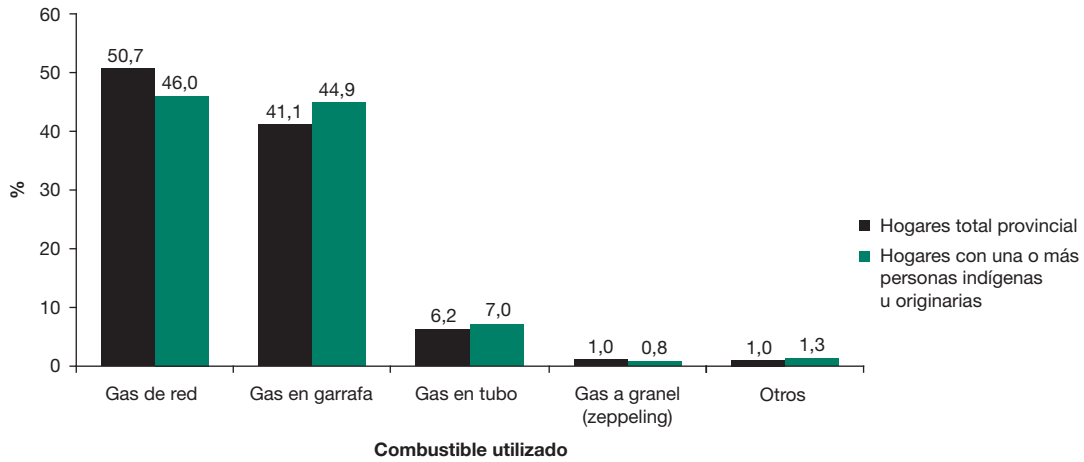

Fuente: INDEC. Censo Nacional de Población, Hogares y Viviendas 2010.

8.3. Baño: tipo de desagüe

El 97,8% de los hogares con indígenas de la provincia de Córdoba tiene retrete, frente al 98,3% del total provincial.

Entre los hogares indígenas con retrete, el 51,3% descarga a cámara séptica y pozo ciego (frente al 49,1% provincial), el 37% descarga a red pública (frente al 39% provincial), el 10,4% a pozo ciego sin cámara séptica (frente al 11% provincial) y el 1,3% descarga a hoyo o excavación en la tierra (frente al 0,9% provincial).

Cuadro 8.3.1. Hogares totales y hogares con una o más personas indígenas u originarias por tipo de desagüe del retrete. Provincia de Córdoba. Año 2010

Hogares	Total		Tipo de desagüe del retrete				Sin retrete
	Hogares	Hogares con retrete	A red pública (cloaca)	A cámara séptica y pozo ciego	A pozo ciego sin cámara séptica	A hoyo, excavación en la tierra	
Total provincial	**1.031.843**	**1.014.026**	**395.433**	**497.767**	**111.326**	**9.500**	**17.817**
Con una o más personas indígenas u originarias	21.706	21.230	7.865	10.892	2.203	270	476

Fuente: INDEC. Censo Nacional de Población, Hogares y Viviendas 2010.

Gráfico 8.3.1. Hogares totales y hogares con una o más personas indígenas u originarias por tipo de desagüe del retrete. Provincia de Córdoba. Año 2010

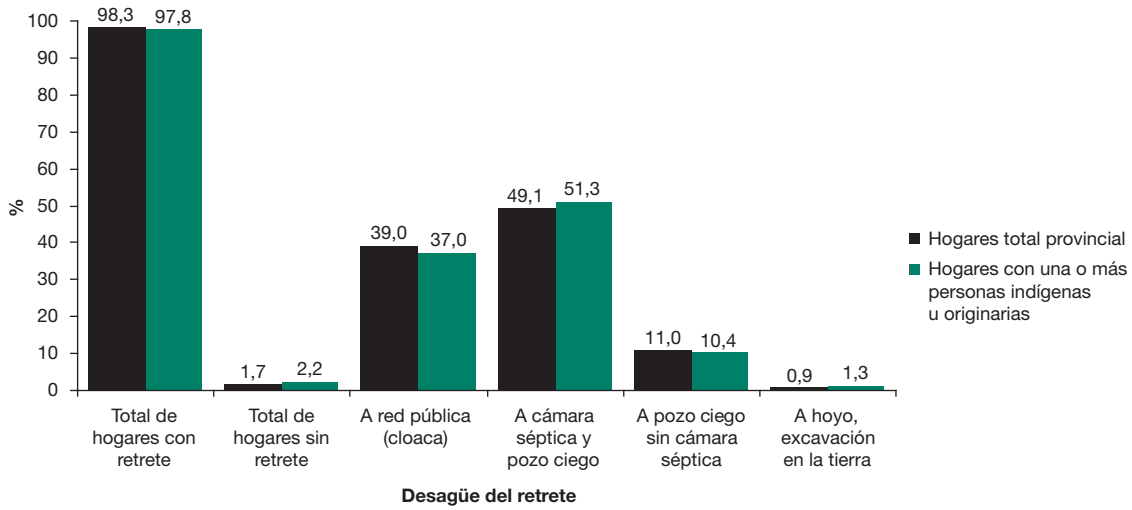

Fuente: INDEC. Censo Nacional de Población, Hogares y Viviendas 2010.

8.4. Agua: procedencia y provisión

La procedencia del agua del 91,9% de los hogares con indígenas de la provincia de Córdoba es de red pública (frente al 91,9% del total provincial), la del 4,2% es de perforación con bomba a motor (frente al 4,8% del total provincial) y la del 1,4% es de pozo (frente al 1,5% del total provincial).

Cuadro 8.4.1. Hogares totales y hogares con una o más personas indígenas u originarias, según procedencia del agua. Provincia de Córdoba. Año 2010

Procedencia del agua	Hogares	
	Total provincial	Con una o más personas indígenas u originarias
Total	**1.031.843**	**21.706**
Red pública	947.774	19.950
Perforación con bomba a motor	50.060	918
Pozo	15.238	308
Transporte por cisterna	8.017	243
Agua de lluvia, río, canal, arroyo o acequia	7.187	214
Perforación con bomba manual	3.567	73

Fuente: INDEC. Censo Nacional de Población, Hogares y Viviendas 2010.

Gráfico 8.4.1. Hogares totales y hogares con una o más personas indígenas u originarias, según procedencia del agua. Provincia de Córdoba. Año 2010

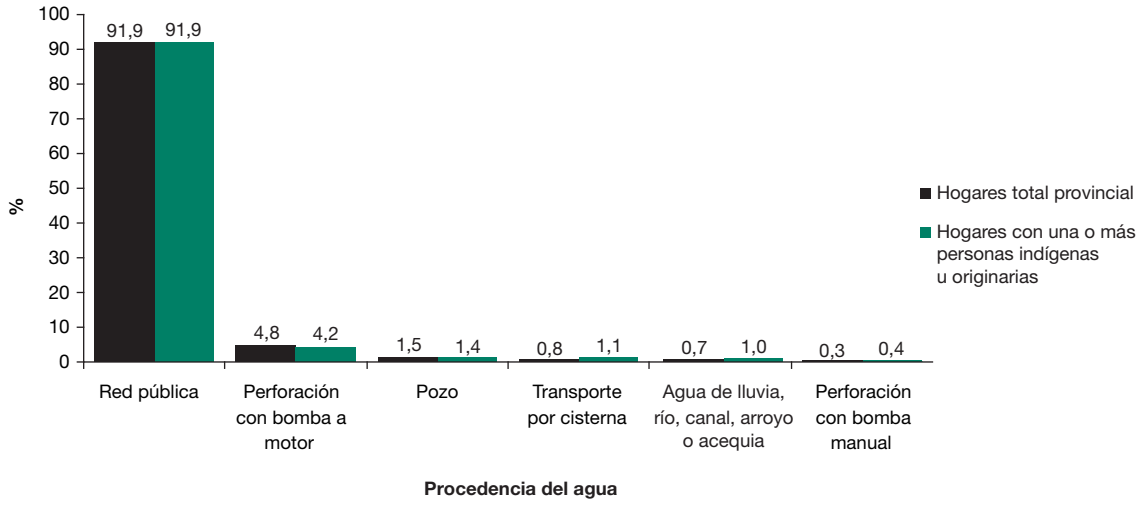

Fuente: INDEC. Censo Nacional de Población, Hogares y Viviendas 2010.

La provisión del agua del 92,4% de los hogares con indígenas de Córdoba es por cañería dentro de la vivienda (frente al 93,4% del total provincial), la del 5,9% es por fuera de la vivienda pero dentro del terreno (frente al 5,4% del total provincial) y la del 1,7% es por fuera del terreno (frente al 1,2% del total provincial).

Cuadro 8.4.2. Hogares totales y hogares con una o más personas indígenas u originarias por provisión del agua. Provincia de Córdoba. Año 2010

Provisión del agua	Hogares	
	Total provincial	Con una o más personas indígenas u originarias
Total	**1.031.843**	**21.706**
Por cañería dentro de la vivienda	963.638	20.047
Fuera de la vivienda pero dentro del terreno	56.229	1.292
Fuera del terreno	11.976	367

Fuente: INDEC. Censo Nacional de Población, Hogares y Viviendas 2010.

Gráfico 8.4.2. Hogares totales y hogares con una o más personas indígenas u originarias por provisión del agua. Provincia de Córdoba. Año 2010

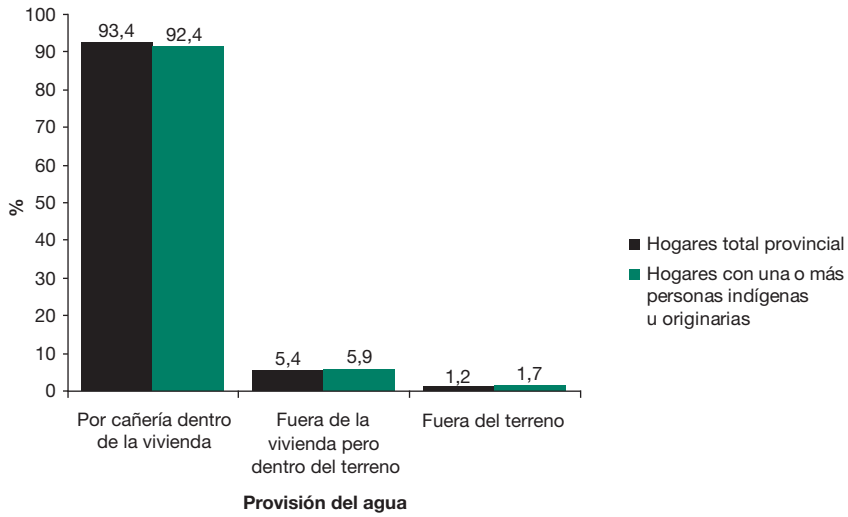

Fuente: INDEC. Censo Nacional de Población, Hogares y Viviendas 2010.

Región Pampeana

Provincia de Entre Ríos

(1) Límite del lecho y subsuelo.

(2) Límite exterior del Río de la Plata.

70 0 70 140 Km

Fuente: INDEC - IGN

1. Población que se autorreconoce descendiente de, o perteneciente a un pueblo originario. Distribución por pueblo de pertenencia

El 1,1% de la población de la provincia de Entre Ríos se reconoce indígena. Se trata de 13.153 personas sobre un total de 1.235.994 habitantes.

Ese porcentaje es inferior a la media nacional de 2,4%.

El 30,9% de esos 13.153 habitantes se autorreconoció perteneciente al pueblo Guaraní, el 26,7% al Charrúa y el 12,4% al Toba.

Cuadro 1.1. Población indígena u originaria por pueblo indígena u originario. Provincia de Entre Ríos. Año 2010

Pueblo indígena u originario	Población indígena u originaria
Total	**13.153**
Guaraní	4.057
Charrúa	3.513
Toba	1.630
Mapuche	923
Chané	486
Mocoví	450
Atacama	342
Quechua	300
Otros	1.452

Fuente: INDEC. Censo Nacional de Población, Hogares y Viviendas 2010.

Gráfico 1.1. Población indígena u originaria por pueblo indígena u originario. Provincia de Entre Ríos. Año 2010

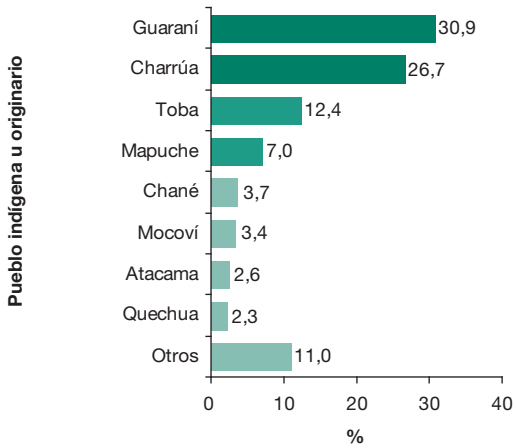

Fuente: INDEC. Censo Nacional de Población, Hogares y Viviendas 2010.

2. Población que vive en la ciudad / población que vive en el campo

El 90,1% de la población indígena de la provincia de Entre Ríos vive en áreas urbanas y el 9,9% en áreas rurales.

Los tres pueblos originarios más numerosos de la provincia (Guaraní, Charrúa y Toba) son mayoritariamente urbanos. El pueblo Guaraní presenta un 89% de población urbana, el pueblo Charrúa un 89,4% y el Toba un 91,7%.

Cuadro 2.1. Población indígena u originaria por área urbana o rural, según pueblo indígena u originario. Provincia de Entre Ríos. Año 2010

Pueblo indígena u originario	Población indígena u originaria	Área	
		Urbana	Rural
Total	**13.153**	**11.856**	**1.297**
Guaraní	4.057	3.611	446
Charrúa	3.513	3.140	373
Toba	1.630	1.495	135
Mapuche	923	869	54
Chané	486	424	62
Mocoví	450	408	42
Atacama	342	294	48
Quechua	300	272	28
Otros	1.452	1.343	109

Fuente: INDEC. Censo Nacional de Población, Hogares y Viviendas 2010.

Gráfico 2.1. Población indígena u originaria por área urbana o rural. Provincia de Entre Ríos. Año 2010

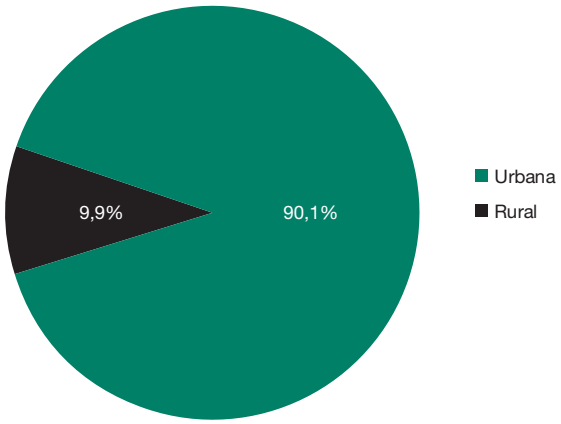

Fuente: INDEC. Censo Nacional de Población, Hogares y Viviendas 2010.

Gráfico 2.2. **Población indígena u originaria por área urbana o rural, según pueblo indígena u originario. Provincia de Entre Ríos. Año 2010**

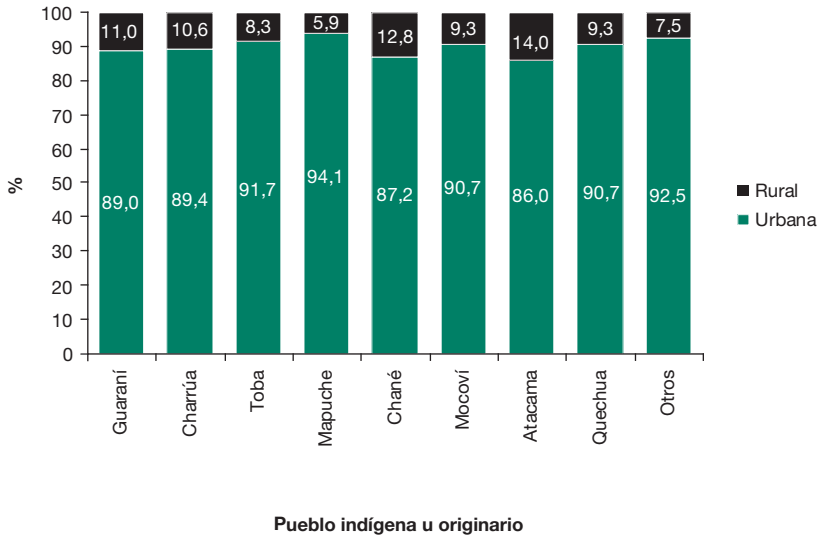

Fuente: INDEC. Censo Nacional de Población, Hogares y Viviendas 2010.

3. Estructura de la población por sexo y edad

El análisis por grandes grupos de edad demuestra que, comparada con la población total de la provincia, la población indígena mantiene similares proporciones en el grupo: de 0 a 14 años, 26% frente al 26,2% provincial y presenta mayores diferencias en los grupos de 15 a 64 años, 66,7% frente al 63,5% provincial; y en el grupo de 65 años y más, 7,3% frente al 10,3% provincial.

Cuadro 3.1. **Población total y población indígena u originaria por grandes grupos de edad. Provincia de Entre Ríos. Año 2010**

Grupo de edad	Población	
	Total provincial	Indígena u originaria
Total	**1.235.994**	**13.153**
0-14	324.299	3.423
15-64	784.742	8.768
65 y más	126.953	962

Fuente: INDEC. Censo Nacional de Población, Hogares y Viviendas 2010.

Gráfico 3.1. Población total y población indígena u originaria por grandes grupos de edad. Provincia de Entre Ríos. Año 2010

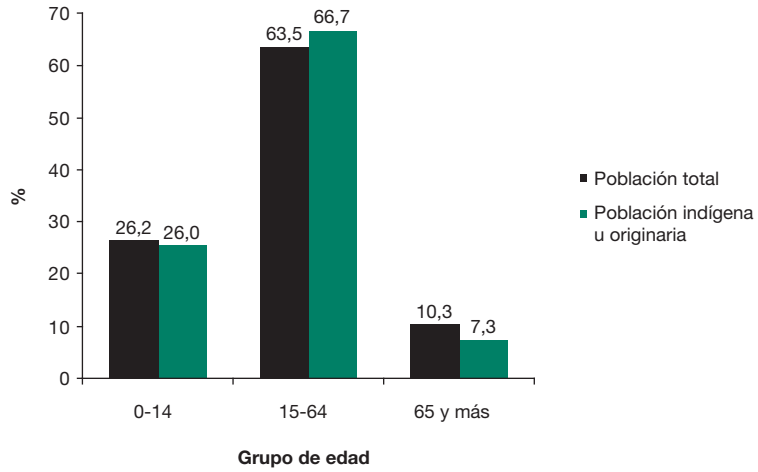

Fuente: INDEC. Censo Nacional de Población, Hogares y Viviendas 2010.

Cuadro 3.2. Población total y población indígena u originaria por sexo e índice de masculinidad, según grupo quinquenal de edad. Provincia de Entre Ríos. Año 2010

Grupo de edad	Población				
	Total provincial	Indígena u originaria			
		Total	Sexo		Índice de masculinidad
			Varones	Mujeres	
Total	**1.235.994**	**13.153**	**6.482**	**6.671**	**97,2**
0-4	99.923	799	450	349	128,9
5-9	108.806	1.127	583	544	107,2
10-14	115.570	1.497	669	828	80,8
15-19	112.560	1.501	674	827	81,5
20-24	97.741	1.079	565	514	109,9
25-29	92.374	908	420	488	86,1
30-34	91.498	890	429	461	93,1
35-39	80.342	781	349	432	80,8
40-44	69.890	954	499	455	109,7
45-49	68.709	915	524	391	134,0
50-54	62.988	636	303	333	91,0
55-59	58.309	643	351	292	120,2
60-64	50.331	461	237	224	105,8
65-69	41.133	363	192	171	112,3
70-74	32.202	226	92	134	68,7
75-79	24.651	199	88	111	79,3
80 y más	28.967	174	57	117	48,7

Fuente: INDEC. Censo Nacional de Población, Hogares y Viviendas 2010.

Desde una mirada más específica de la pirámide de los pueblos originarios de la provincia de Entre Ríos, se observan diferencias respecto del total provincial. La mayor concentración de población se encuentra entre los grupos de 10 a 19 años, sobre todo entre las mujeres. En los grupos 10 a 19 años y 40 a 49 años supera ampliamente el promedio provincial, en cambio, en los grupos de 0 a 4 años y 70 años y más, la proporción de la población indígena presenta bajas importantes respecto del promedio provincial.

En términos generales, la distribución entre sexos muestra una estructura irregular, con una leve mayoría de mujeres que aumenta a partir de los 70 años y más. En el grupo de edad de 45 a 49 años el índice de masculinidad alcanza el valor más alto de 134,0.

Gráfico 3.2. Población indígena u originaria por sexo y grupo quinquenal de edad. Provincia de Entre Ríos. Año 2010

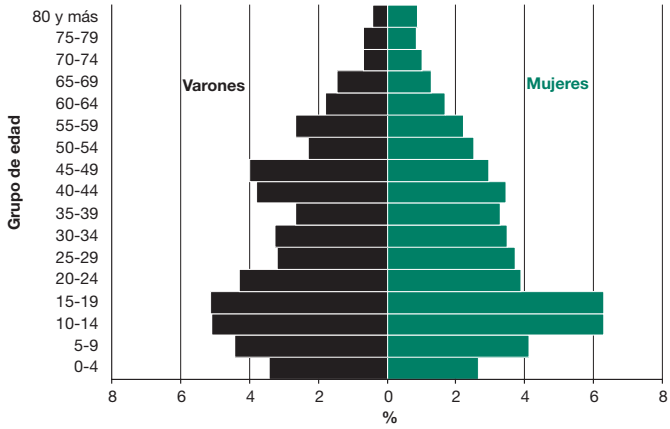

Fuente: INDEC. Censo Nacional de Población, Hogares y Viviendas 2010.

Gráfico 3.3. Población total y población indígena u originaria por grupo quinquenal de edad. Provincia de Entre Ríos. Año 2010

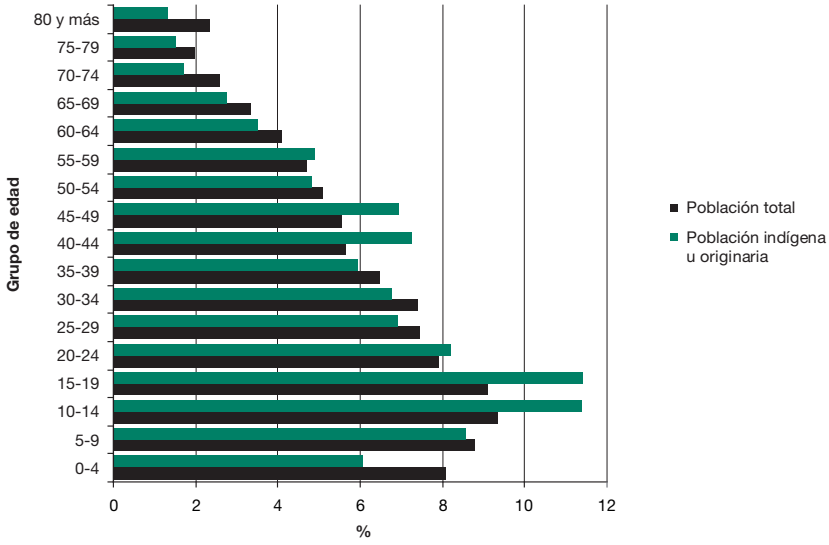

Fuente: INDEC. Censo Nacional de Población, Hogares y Viviendas 2010.

4. Lugar de nacimiento

El 98,2% de los indígenas de la provincia de Entre Ríos nació en la Argentina y el 1,8% nació en otro país. De los nacidos en la Argentina, el 16,7% es oriundo de otra provincia.

Cuadro 4.1. Población indígena u originaria por lugar de nacimiento, según sexo. Provincia de Entre Ríos. Año 2010

Sexo	Total	En Argentina			En otro país
		Total	En la provincia	En otra provincia	
Total	**13.153**	**12.914**	**10.756**	**2.158**	**239**
Varones	6.482	6.379	5.361	1.018	103
Mujeres	6.671	6.535	5.395	1.140	136

Fuente: INDEC. Censo Nacional de Población, Hogares y Viviendas 2010.

Gráfico 4.1. Población total y población indígena u originaria por lugar de nacimiento. Provincia de Entre Ríos. Año 2010

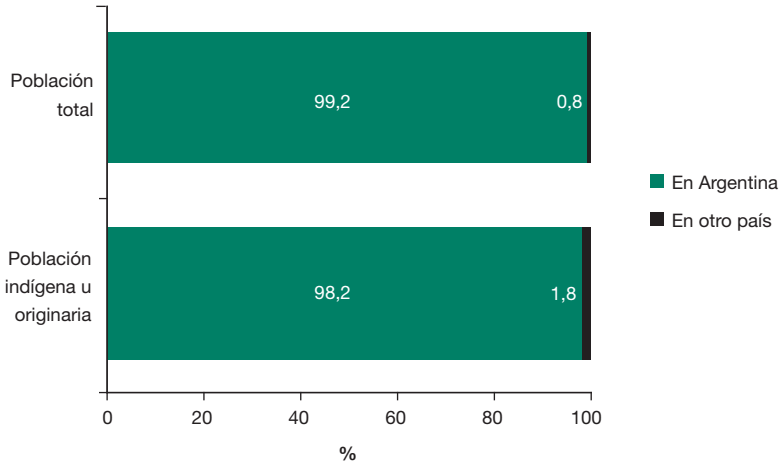

Fuente: INDEC. Censo Nacional de Población, Hogares y Viviendas 2010.

5. Educación

En este capítulo nos centraremos en el análisis del alfabetismo, la condición de asistencia y el nivel educativo alcanzado por la población indígena de la provincia de Entre Ríos.

5.1. Alfabetismo

La tasa de alfabetismo de la población indígena de la provincia de Entre Ríos es del 98%. El total provincial presenta, prácticamente, el mismo porcentaje de alfabetismo: 97,9%.

Dentro de la población indígena, la tasa de analfabetismo es del 2%; apenas mayor entre los varones (2,2%) que entre las mujeres (1,9%). Diferencia que también presentan los totales provinciales: varones 2,5%; mujeres 1,8%.

Cuadro 5.1.1. Población total y población indígena u originaria de 10 años y más por sexo y condición de alfabetismo. Provincia de Entre Ríos. Año 2010

Población	Total	Condición de alfabetismo					
		Alfabetos			Analfabetos		
		Total	Varones	Mujeres	Total	Varones	Mujeres
Total provincial	**1.027.265**	**1.005.361**	**486.281**	**519.080**	**21.904**	**12.294**	**9.610**
Indígena u originaria	11.227	11.000	5.330	5.670	227	119	108

Fuente: INDEC. Censo Nacional de Población, Hogares y Viviendas 2010.

Gráfico 5.1.1. Tasa de analfabetismo de la población total y la población indígena u originaria de 10 años y más por sexo. Provincia de Entre Ríos. Año 2010

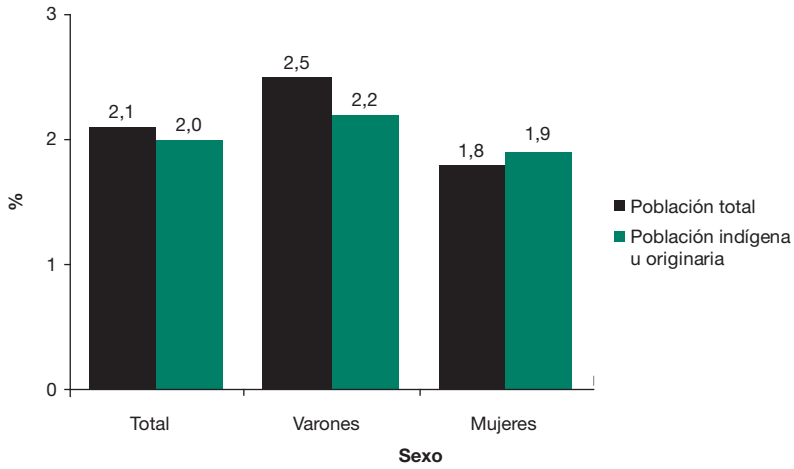

Fuente: INDEC. Censo Nacional de Población, Hogares y Viviendas 2010.

5.2. Asistencia escolar

El 37,9% de la población indígena mayor de 3 años de la provincia de Entre Ríos asiste a un establecimiento educativo, el 59,4% asistió y sólo el 2,7% nunca asistió.

Entre los 4.821 indígenas que asisten actualmente a un establecimiento educativo el mayor porcentaje está en los grupos de 6 a 11 años: 99,6% (frente al 99,3% del total provincial), de 12 a 14 años: 96,9% (frente al 95,5% del total provincial) y de 15 a 17 años: 83,3% (frente al 77,8% del total provincial). En el grupo de 18 a 24 años baja de modo significativo al 48,9% (frente al 35,3% del total provincial).

El 35,8% de los indígenas que nunca asistieron a un establecimiento educativo es mayor de 30 años. Entre los indígenas que nunca asistieron a un establecimiento educativo en esos grupos de edad, es significativa la mayoría de mujeres.

Cuadro 5.2.1. Población indígena u originaria de 3 años y más por condición de asistencia escolar, según grupo de edad y sexo. Provincia de Entre Ríos. Año 2010

Grupo de edad y sexo	Población indígena u originaria	Condición de asistencia escolar		
		Asiste	Asistió	Nunca asistió
Total	**12.717**	**4.821**	**7.547**	**349**
3-5	537	310	19	208
6-11	1.585	1.578	5	2
12-14	865	838	22	5
15-17	932	776	152	4
18-24	1.648	806	837	5
25-29	908	200	708	–
30 y más	6.242	313	5.804	125
Varones	**6.215**	**2.184**	**3.879**	**152**
3-5	285	180	5	100
6-11	751	750	1	–
12-14	399	384	14	1
15-17	383	281	98	4
18-24	856	399	454	3
25-29	420	72	348	–
30 y más	3.121	118	2.959	44
Mujeres	**6.502**	**2.637**	**3.668**	**197**
3-5	252	130	14	108
6-11	834	828	4	2
12-14	466	454	8	4
15-17	549	495	54	–
18-24	792	407	383	2
25-29	488	128	360	–
30 y más	3.121	195	2.845	81

Fuente: INDEC. Censo Nacional de Población, Hogares y Viviendas 2010.

Gráfico 5.2.1. Población indígena u originaria de 3 años y más por condición de asistencia, según grupo de edad. Provincia de Entre Ríos. Año 2010

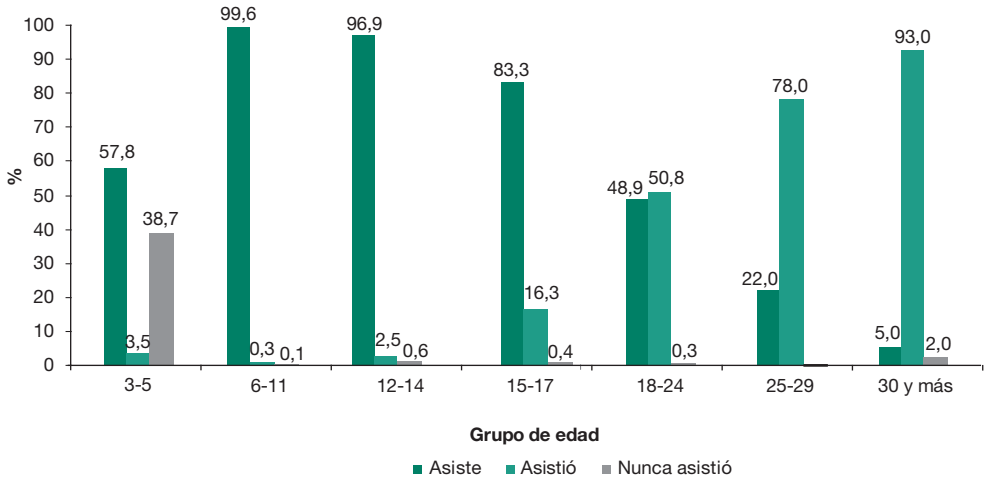

Nota: las categorías con valores igual a cero no se muestran representadas en el gráfico.

Fuente: INDEC. Censo Nacional de Población, Hogares y Viviendas 2010.

5.3. Nivel educativo alcanzado

El 94,6% de los 7.486 indígenas mayores de 5 años, que asistieron a un establecimiento educativo de la provincia de Entre Ríos tienen 20 años y más.

De las 7.079 personas de 20 años y más que asistieron a un establecimiento educativo, el 12,2% tiene primario incompleto; el 26% primario completo; el 17,3% secundario incompleto; el 20,4% secundario completo y el 24,1% niveles superiores.

Debe tenerse en cuenta que a partir de esta edad, en una situación ideal, esta población debería haber completado el secundario y/o estar cursando niveles superiores.

Cuadro 5.3.1. Población indígena u originaria de 5 años y más que asistió a un establecimiento educativo por nivel de educación alcanzado y completud del nivel, según grandes grupos de edad. Provincia de Entre Ríos. Año 2010

Grupo de edad	Población indígena u originaria	Nivel de educación alcanzado y completud del nivel					
		Primario		Secundario		Superior no universitario/ universitario y post universitario	
		Incompleto	Completo	Incompleto	Completo	Incompleto	Completo
Total	**7.486**	**950**	**1.941**	**1.407**	**1.474**	**594**	**1.120**
5-14	30	17	11	2	–	–	–
15-19	377	72	85	182	29	9	–
20 y más	7.079	861	1.845	1.223	1.445	585	1.120

Fuente: INDEC. Censo Nacional de Población, Hogares y Viviendas 2010.

Gráfico 5.3.1. **Población indígena u originaria de 5 años y más que asistió a un establecimiento educativo por nivel de educación alcanzado y completud del nivel, según grandes grupos de edad. Provincia de Entre Ríos. Año 2010**

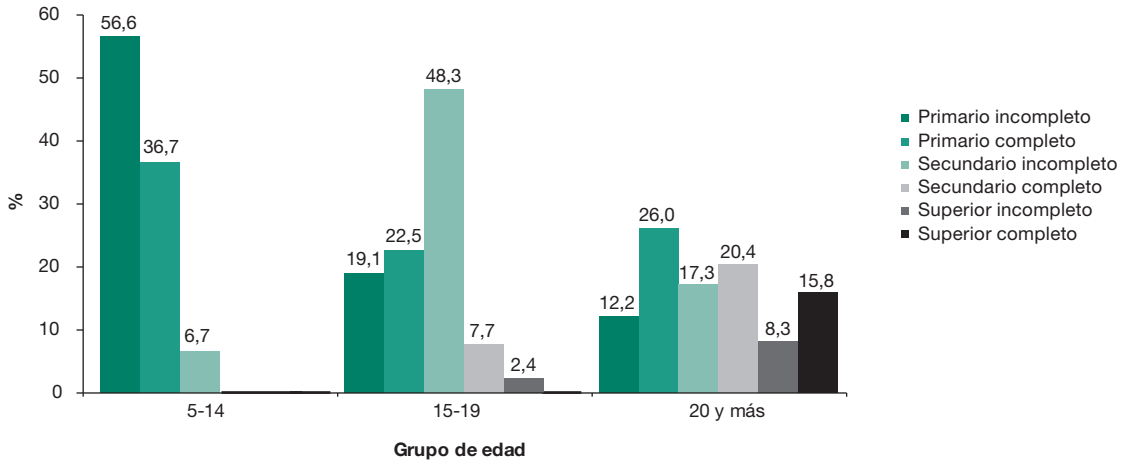

Nota: las categorías con valores igual a cero no se muestran representadas en el gráfico.

Fuente: INDEC. Censo Nacional de Población, Hogares y Viviendas 2010.

6. Trabajo

La tasa de actividad de la población indígena de la provincia de Entre Ríos es del 62,9%, frente al 61,8% del total provincial y el 65,6% del nacional. Diferenciada por sexo, en los varones es del 75,2% y en las mujeres del 51,1%.

La tasa de ocupación de la población indígena de la provincia de Entre Ríos es del 59,6% frente al 58,9% del total provincial. La tasa de desocupación de la población indígena de la provincia de Entre Ríos es del 5,2% frente al 4,7% del promedio provincial y el 5,9% del promedio nacional. En la comparación por sexo, la desocupación entre los varones es del 4,4% y entre las mujeres del 6,3%, frente a las tasas provinciales del 3,2% y del 6,8% respectivamente.

El porcentaje de población no económicamente activa entre los indígenas de la provincia es del 37,1% (frente al 38,2% del total provincial). De ese total el 67,3% son mujeres y el 32,7% son varones.

Cuadro 6.1. **Población indígena u originaria de 14 años y más por condición de ocupación, según sexo. Provincia de Entre Ríos. Año 2010**

Sexo	Población indígena u originaria	Población económicamente activa			Población no económicamente activa
		Total	Ocupada	Desocupada	
Total	**10.032**	**6.309**	**5.980**	**329**	**3.723**
Varones	4.915	3.696	3.532	164	1.219
Mujeres	5.117	2.613	2.448	165	2.504

Fuente: INDEC. Censo Nacional de Población, Hogares y Viviendas 2010.

Gráfico 6.1. **Tasa de actividad de la población total y la población indígena u originaria por sexo. Provincia de Entre Ríos. Año 2010**

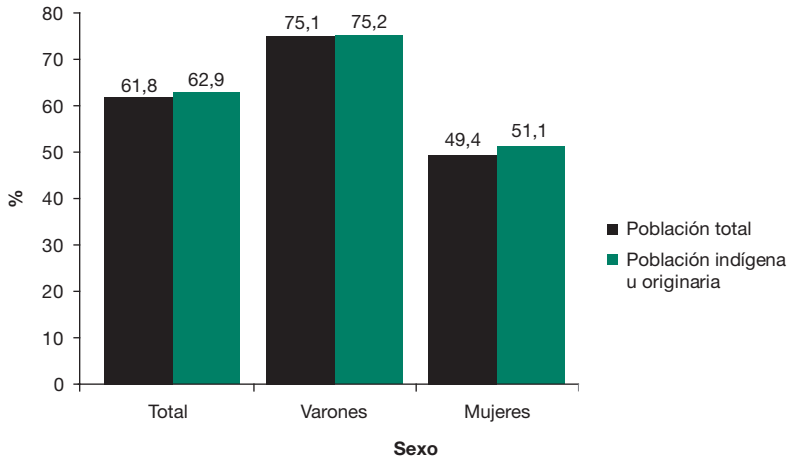

Fuente: INDEC. Censo Nacional de Población, Hogares y Viviendas 2010.

7. Cobertura previsional

El 91,6% de la población indígena de 65 años y más de la provincia de Entre Ríos percibe jubilación o pensión (frente el 94,9% del total provincial). Es conveniente recordar que la población indígena de 65 años y más representa el 7,3% del total de indígenas a nivel provincial (ver gráfico 3.1.).

Cuadro 7.1. **Población total y población indígena u originaria de 65 años y más, según percepción de jubilación o pensión. Provincia de Entre Ríos. Año 2010**

Percepción de jubilación o pensión	Población	
	Total provincial	Indígena u originaria
Total	**123.585**	**962**
Población de 65 años y más	117.261	881
% percepción de jubilación	94,9	91,6

Fuente: INDEC. Censo Nacional de Población, Hogares y Viviendas 2010.

8. Vivienda

El Censo nos brinda una serie de variables que permiten dar cuenta de las características habitacionales de los hogares donde vive la población indígena. Para tal efecto, en esta publicación se consideran los siguientes temas: tipo de vivienda, tipo de combustible utilizado para cocinar, tipo de desagüe y procedencia y provisión del agua.

8.1. Tipo de vivienda

Las viviendas deficitarias comprenden las casas tipo B y las viviendas precarias. Por otra parte, las viviendas no deficitarias incluyen las casas tipo A, los departamentos y pieza/s en hotel.

Según los datos que se observan en el cuadro 8.1.1., el 87,1% de los hogares con indígenas de la provincia de Entre Ríos habita en viviendas no deficitarias y el 12,9% en viviendas deficitarias.

Cuadro 8.1.1. Hogares con una o más personas indígenas u originarias por tipo de vivienda. Provincia de Entre Ríos. Año 2010

Viviendas	Hogares con una o más personas indígenas u originarias	
		%
Total	**5.260**	**100**
Deficitarias	680	12,9
No deficitarias	4.580	87,1

Fuente: INDEC. Censo Nacional de Población, Hogares y Viviendas 2010.

En relación con el hacinamiento, el 14,4% de los hogares indígenas habita en viviendas con 2 a 3 personas por cuarto, frente al promedio provincial del 14,1%. Por su parte, el 3,9% de los hogares indígenas habita en viviendas con hacinamiento crítico (más de tres personas por cuarto), frente al promedio provincial del 3,8%.

Cuadro 8.1.2. Hogares totales y hogares con una o más personas indígenas u originarias por hacinamiento del hogar. Provincia de Entre Ríos. Año 2010

Personas por cuarto	Hogares con una o más personas indígenas u originarias	
		%
Total	**5.260**	**100**
Menos de 2	4.296	81,7
2 a 3	760	14,4
Más de 3	204	3,9

Fuente: INDEC. Censo Nacional de Población, Hogares y Viviendas 2010.

Gráfico 8.1.2. Hogares totales y hogares con una o más personas indígenas u originarias por hacinamiento del hogar. Provincia de Entre Ríos. Año 2010

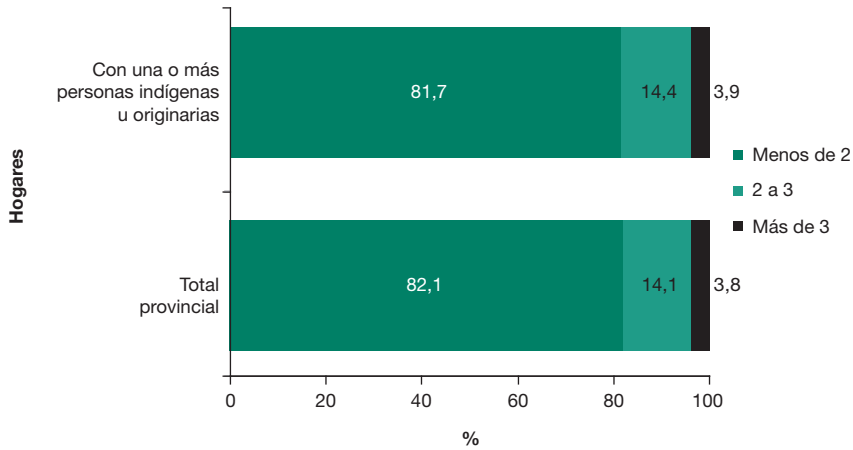

Fuente: INDEC. Censo Nacional de Población, Hogares y Viviendas 2010.

8.2. Cocina: tipo de combustible utilizado para cocinar

El 65% de los hogares con indígenas de la provincia de Entre Ríos usa gas en garrafa como combustible para cocinar (frente al 66% del total provincial), el 25,3% gas de red (frente al 25,8% del total provincial), el 6% gas en tubo (frente al 5,5% provincial) y el 2,7% usa leña o carbón (frente al 2% provincial).

Cuadro 8.2.1. Hogares totales y hogares con una o más personas indígenas u originarias por combustible utilizado principalmente para cocinar. Provincia de Entre Ríos. Año 2010

Combustible utilizado principalmente para cocinar	Hogares	
	Total provincial	Con una o más personas indígenas u originarias
Total	**375.121**	**5.260**
Gas en garrafa	247.677	3.421
Gas de red	96.638	1.333
Gas en tubo	20.619	315
Leña o carbón	7.683	142
Otros	2.504	49

Fuente: INDEC. Censo Nacional de Población, Hogares y Viviendas 2010.

Gráfico 8.2.1. Hogares totales y hogares con una o más personas indígenas u originarias por combustible utilizado principalmente para cocinar. Provincia de Entre Ríos. Año 2010

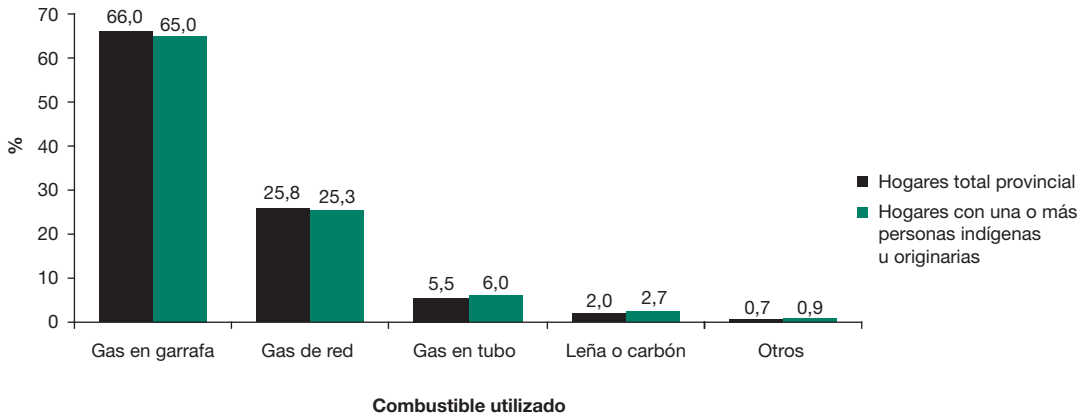

Fuente: INDEC. Censo Nacional de Población, Hogares y Viviendas 2010.

8.3. Baño: tipo de desagüe

El 98% de los hogares con indígenas de la provincia de Entre Ríos tiene retrete, idéntico porcentaje del total provincial.

Entre los hogares indígenas con retrete, el 71,2% descarga a red pública (igual al porcentaje del total provincial), el 14,5% descarga a pozo ciego sin cámara séptica (frente al 14,9% del total provincial), el 13,3% descarga a cámara séptica y pozo ciego (igual al total provincial) y el 1% descarga a hoyo o excavación en la tierra (frente al 0,6% del total provincial).

Cuadro 8.3.1. Hogares totales y hogares con una o más personas indígenas u originarias por tipo de desagüe del retrete. Provincia de Entre Ríos. Año 2010

Hogares	Total		Tipo de desagüe del retrete				Sin retrete
	Hogares	Hogares con retrete	A red pública (cloaca)	A cámara séptica y pozo ciego	A pozo ciego sin cámara séptica	A hoyo, excavación en la tierra	
Total provincial	**375.121**	**367.663**	**261.923**	**49.012**	**54.625**	**2.103**	**7.458**
Con una o más personas indígenas u originarias	5.260	5.154	3.675	685	745	49	106

Fuente: INDEC. Censo Nacional de Población, Hogares y Viviendas 2010.

Gráfico 8.3.1. Hogares totales y hogares con una o más personas indígenas u originarias por tipo de desagüe del retrete. Provincia de Entre Ríos. Año 2010

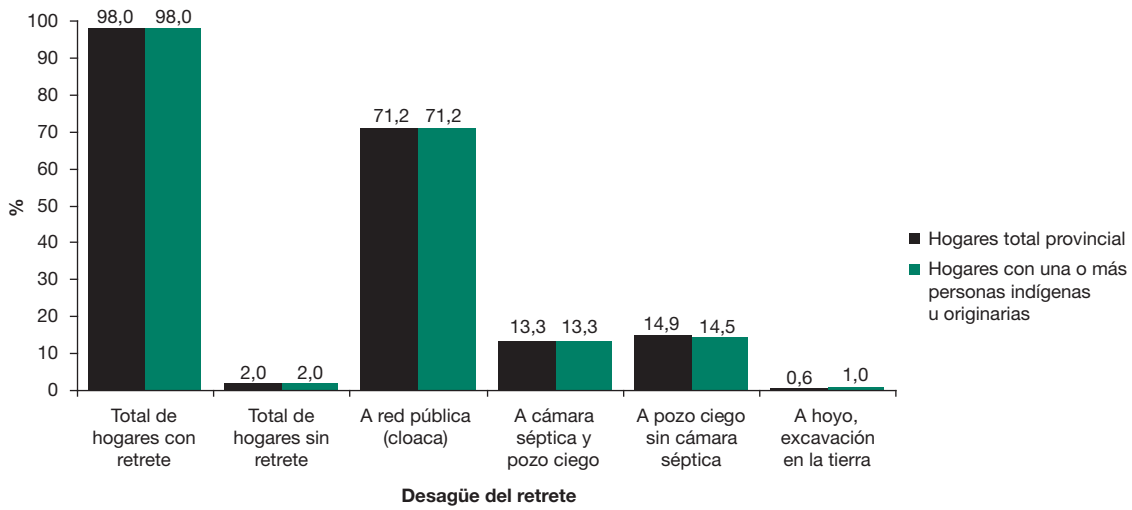

Fuente: INDEC. Censo Nacional de Población, Hogares y Viviendas 2010.

8.4. Agua: procedencia y provisión

La procedencia del agua del 93,7% de los hogares con indígenas de la provincia de Entre Ríos es de red pública (frente al 90,4% del total provincial), la del 4,5% es de perforación con bomba a motor (frente al 6,6% del total provincial) y la del 1,2% es de pozo (frente al 1,8% del total provincial).

Cuadro 8.4.1. Hogares totales y hogares con una o más personas indígenas u originarias, según procedencia del agua. Provincia de Entre Ríos. Año 2010

Procedencia del agua	Hogares	
	Total provincial	Con una o más personas indígenas u originarias
Total	**375.121**	**5.260**
Red pública	338.959	4.928
Perforación con bomba a motor	24.596	236
Pozo	6.784	64
Perforación con bomba manual	2.943	15
Agua de lluvia, río, canal, arroyo o acequia	1.093	13
Transporte por cisterna	746	4

Fuente: INDEC. Censo Nacional de Población, Hogares y Viviendas 2010.

Gráfico 8.4.1. Hogares totales y hogares con una o más personas indígenas u originarias, según procedencia del agua. Provincia de Entre Ríos. Año 2010

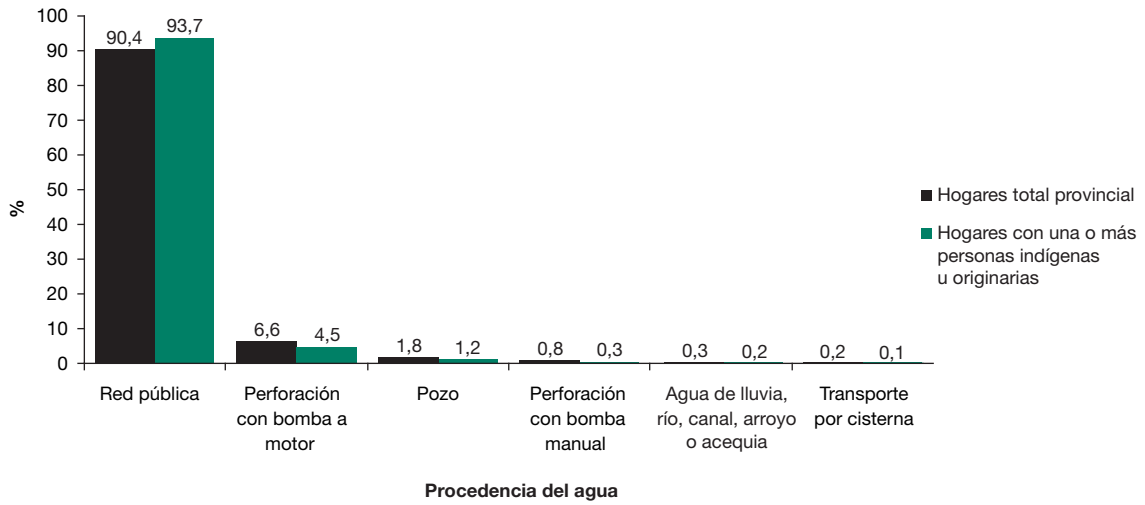

Fuente: INDEC. Censo Nacional de Población, Hogares y Viviendas 2010.

La provisión del agua del 92,9% de los hogares con indígenas de Entre Ríos es por cañería dentro de la vivienda (frente al 91,9% del total provincial), la del 5,4% es por fuera de la vivienda pero dentro del terreno (frente al 6,8% del total provincial) y la del 1,7% es por fuera del terreno (frente al 1,3% del total provincial).

Cuadro 8.4.2. Hogares totales y hogares con una o más personas indígenas u originarias por provisión del agua. Provincia de Entre Ríos. Año 2010

Provisión del agua	Hogares	
	Total provincial	Con una o más personas indígenas u originarias
Total	**375.121**	**5.260**
Por cañería dentro de la vivienda	344.862	4.884
Fuera de la vivienda pero dentro del terreno	25.404	284
Fuera del terreno	4.855	92

Fuente: INDEC. Censo Nacional de Población, Hogares y Viviendas 2010.

Gráfico 8.4.2. Hogares totales y hogares con una o más personas indígenas u originarias por provisión del agua. Provincia de Entre Ríos. Año 2010

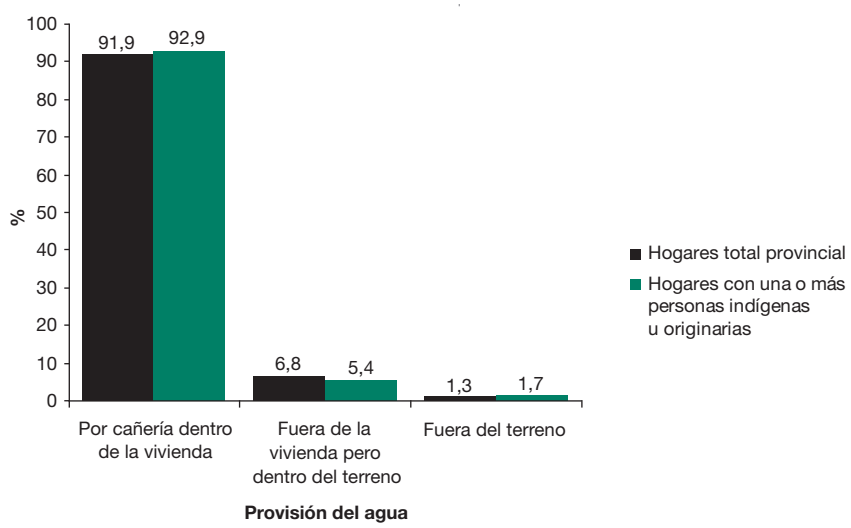

Fuente: INDEC. Censo Nacional de Población, Hogares y Viviendas 2010.

Región Pampeana

Provincia de La Pampa

(1) Límite del lecho y subsuelo.

(2) Límite exterior del Río de la Plata.

70 0 70 140 Km

Fuente: INDEC - IGN

1. Población que se autorreconoce descendiente de, o perteneciente a un pueblo originario. Distribución por pueblo de pertenencia

El 4,4% de la población de la provincia de La Pampa se reconoce indígena. Se trata de 14.086 personas sobre un total de 318.951 habitantes.

Ese porcentaje es superior a la media nacional de 2,4%.

El 44,4% de esos 14.086 habitantes se autorreconoció perteneciente al pueblo Rankulche, el 30,2% al Mapuche y el 8,7% al Pampa.

Cuadro 1.1. Población indígena u originaria por pueblo indígena u originario. Provincia de La Pampa. Año 2010

Pueblo indígena u originario	Población indígena u originaria
Total	**14.086**
Rankulche	6.245
Mapuche	4.261
Pampa	1.222
Tehuelche	625
Guaraní	509
Quechua	213
Kolla	191
Toba	189
Huarpe	144
Otros	487

Fuente: INDEC. Censo Nacional de Población, Hogares y Viviendas 2010.

Gráfico 1.1. Población indígena u originaria por pueblo indígena u originario. Provincia de La Pampa. Año 2010

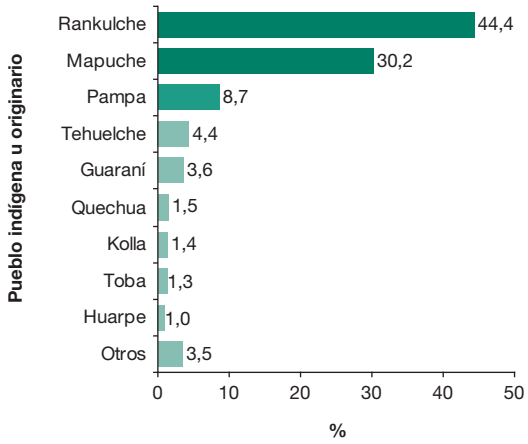

Fuente: INDEC. Censo Nacional de Población, Hogares y Viviendas 2010.

2. Población que vive en la ciudad / población que vive en el campo

El 85,9% de la población indígena de la provincia de La Pampa vive en áreas urbanas y el 14,1% en áreas rurales.

Los tres pueblos originarios más numerosos de la provincia (Rankulche, Mapuche y Pampa) son mayoritariamente urbanos. El pueblo Mapuche presenta la mayor proporción de población urbana (88,4%) y el Rankulche la menor (84,9%).

Cuadro 2.1. Población indígena u originaria por área urbana o rural, según pueblo indígena u originario. Provincia de La Pampa. Año 2010

Pueblo indígena u originario	Población indígena u originaria	Área	
		Urbana	Rural
Total	**14.086**	**12.095**	**1.991**
Rankulche	6.245	5.299	946
Mapuche	4.261	3.768	493
Pampa	1.222	1.049	173
Tehuelche	625	565	60
Guaraní	509	462	47
Quechua	213	176	37
Kolla	191	178	13
Toba	189	143	46
Huarpe	144	100	44
Otros	487	355	132

Fuente: INDEC. Censo Nacional de Población, Hogares y Viviendas 2010.

Gráfico 2.1. Población indígena u originaria por área urbana o rural. Provincia de La Pampa. Año 2010

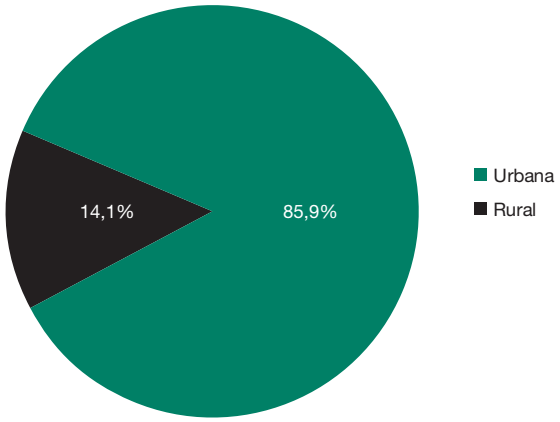

Fuente: INDEC. Censo Nacional de Población, Hogares y Viviendas 2010.

Gráfico 2.2. **Población indígena u originaria por área urbana o rural, según pueblo indígena u originario. Provincia de La Pampa. Año 2010**

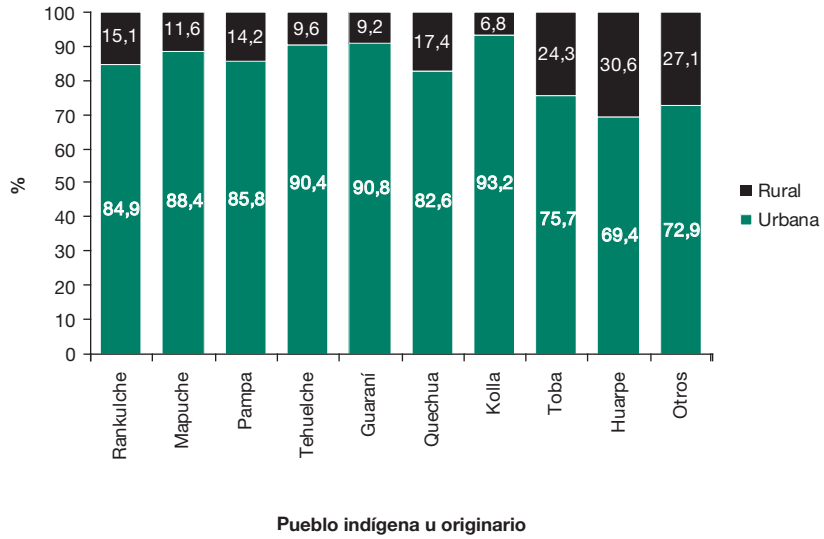

Fuente: INDEC. Censo Nacional de Población, Hogares y Viviendas 2010.

3. Estructura de la población por sexo y edad

El análisis por grandes grupos de edad demuestra que, comparada con la población total de la provincia, la población indígena es similar en el grupo de 0 a 14 años, 26,1% frente al 24,8% provincial; levemente mayor en el grupo de 15 a 64 años, 68% frente al 64% provincial y pronunciadamente menor en el de 65 años y más, 5,9% frente al 11,2% provincial.

Cuadro 3.1. **Población total y población indígena u originaria por grandes grupos de edad. Provincia de La Pampa. Año 2010**

Grupo de edad	Población	
	Total provincial	Indígena u originaria
Total	**318.951**	**14.086**
0-14	79.236	3.679
15-64	203.922	9.570
65 y más	35.793	837

Fuente: INDEC. Censo Nacional de Población, Hogares y Viviendas 2010.

Gráfico 3.1. Población total y población indígena u originaria por grandes grupos de edad. Provincia de La Pampa. Año 2010

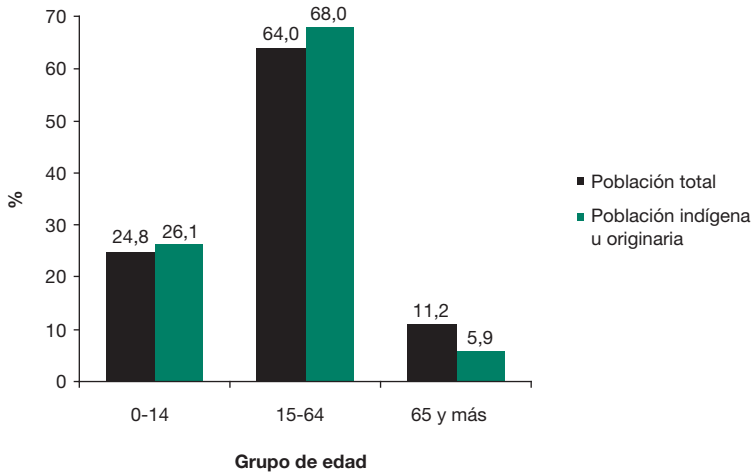

Fuente: INDEC. Censo Nacional de Población, Hogares y Viviendas 2010.

Cuadro 3.2. Población total y población indígena u originaria por sexo e índice de masculinidad, según grupo quinquenal de edad. Provincia de La Pampa. Año 2010

Grupo de edad	Población				
	Total provincial	Indígena u originaria			
		Total	Sexo		Índice de masculinidad
			Varones	Mujeres	
Total	**318.951**	**14.086**	**7.098**	**6.988**	**101,6**
0-4	25.613	911	497	414	120,0
5-9	26.419	1.245	649	596	108,9
10-14	27.204	1.523	788	735	107,2
15-19	27.926	1.622	733	889	82,5
20-24	24.051	1.237	614	623	98,6
25-29	23.214	988	539	449	120,0
30-34	23.449	1.135	548	587	93,4
35-39	21.055	999	456	543	84,0
40-44	18.981	965	440	525	83,8
45-49	18.782	778	422	356	118,5
50-54	16.885	785	429	356	120,5
55-59	15.627	596	329	267	123,2
60-64	13.952	465	250	215	116,3
65-69	11.636	369	178	191	93,2
70-74	8.972	161	73	88	83,0
75-79	6.800	128	61	67	91,0
80 y más	8.385	179	92	87	105,7

Fuente: INDEC. Censo Nacional de Población, Hogares y Viviendas 2010.

Desde una mirada más específica de la pirámide de los pueblos originarios de la provincia de La Pampa, se perciben diferencias respecto del total provincial. La mayor concentración de población se encuentra en los grupos de 10 a 19 años, con una fuerte caída en la población femenina en el grupo de 25 a 29 años. Tanto en el grupo de 0 a 4 años, 25 a 29 años, en el de 45 a 49 años y en todos los grupos de 55 años y más, la proporción de la población indígena es menor a la de la población provincial.

En términos generales la distribución entre sexos presenta una muy leve predominancia masculina. La predominancia masculina se acentúa en los grupos de 0 a 4 años, de 25 a 29 años y de 50 a 59 años, con índices de masculinidad de entre 120 y 123,2. En el grupo de 15 a 19 años el índice de masculinidad es el más bajo: 82,5.

Gráfico 3.2. Población indígena u originaria por sexo y grupo quinquenal de edad. Provincia de La Pampa. Año 2010

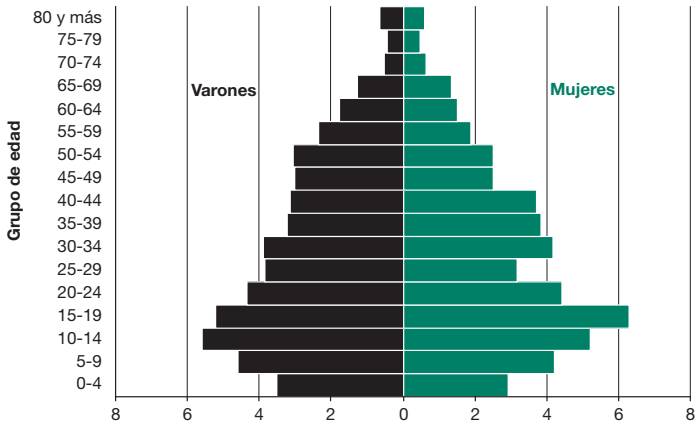

Fuente: INDEC. Censo Nacional de Población, Hogares y Viviendas 2010.

Gráfico 3.3. Población total y población indígena u originaria por grupo quinquenal de edad. Provincia de La Pampa. Año 2010

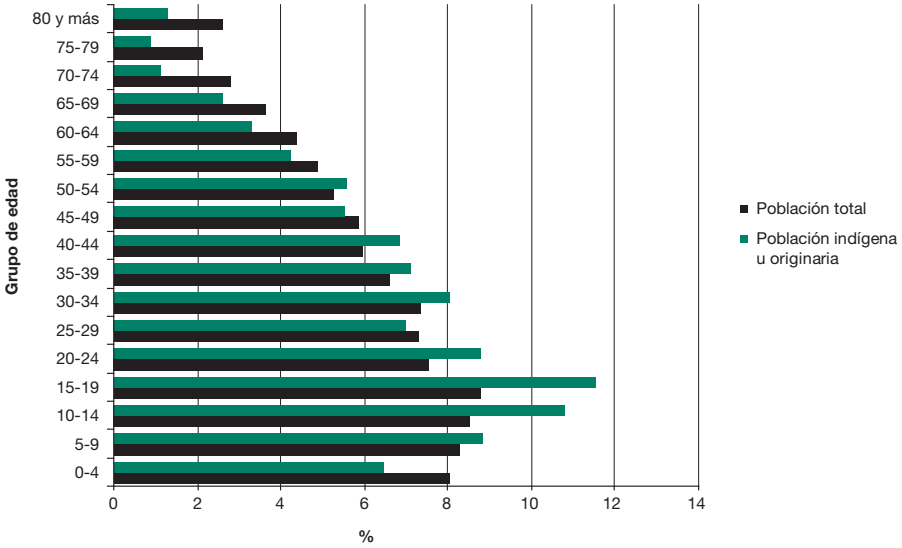

Fuente: INDEC. Censo Nacional de Población, Hogares y Viviendas 2010.

4. Lugar de nacimiento

El 98,4% de los indígenas de la provincia de La Pampa nació en la Argentina y el 1,6% nació en otro país. De los nacidos en la Argentina, el 19,2% es oriundo de otra provincia.

Cuadro 4.1. Población indígena u originaria por lugar de nacimiento, según sexo. Provincia de La Pampa. Año 2010

Sexo	Total	En Argentina			En otro país
		Total	En la provincia	En otra provincia	
Total	**14.086**	**13.854**	**11.200**	**2.654**	**232**
Varones	7.098	6.991	5.663	1.328	107
Mujeres	6.988	6.863	5.537	1.326	125

Fuente: INDEC. Censo Nacional de Población, Hogares y Viviendas 2010.

Gráfico 4.1. Población total y población indígena u originaria por lugar de nacimiento. Provincia de La Pampa. Año 2010

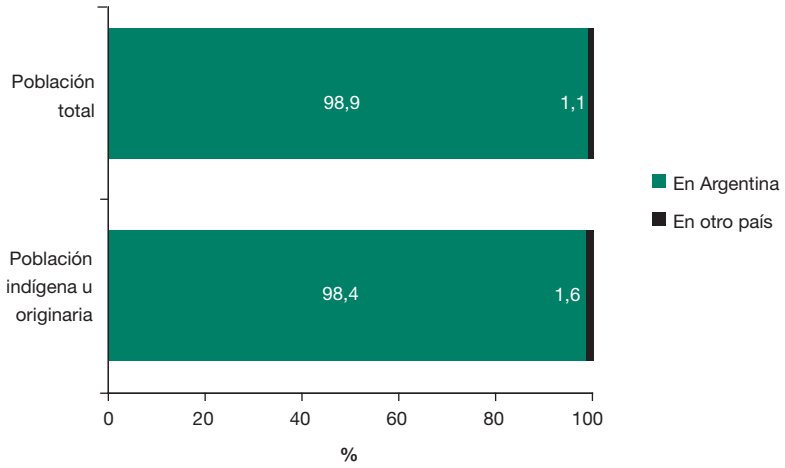

Fuente: INDEC. Censo Nacional de Población, Hogares y Viviendas 2010.

5. Educación

En este capítulo nos centraremos en el análisis del alfabetismo, la condición de asistencia y el nivel educativo alcanzado por la población indígena de la provincia de La Pampa.

5.1. Alfabetismo

La tasa de alfabetismo de la población indígena de la provincia de La Pampa es del 97,5%, frente al 98,1% del total provincial.

Dentro de la población indígena, la tasa de analfabetismo es del 2,5%; mayor entre los varones (3%) que entre las mujeres (2%). Esta diferencia se mantiene en los totales provinciales: varones 2,1%; mujeres 1,6%.

Cuadro 5.1.1. Población total y población indígena u originaria de 10 años y más por sexo y condición de alfabetismo. Provincia de La Pampa. Año 2010

Población	Total	Condición de alfabetismo					
		Alfabetos			Analfabetos		
		Total	Varones	Mujeres	Total	Varones	Mujeres
Total provincial	**266.919**	**261.887**	**128.679**	**133.208**	**5.032**	**2.805**	**2.227**
Indígena u originaria	11.930	11.633	5.772	5.861	297	180	117

Fuente: INDEC. Censo Nacional de Población, Hogares y Viviendas 2010.

Gráfico 5.1.1. Tasa de analfabetismo de la población total y la población indígena u originaria de 10 años y más por sexo. Provincia de La Pampa. Año 2010

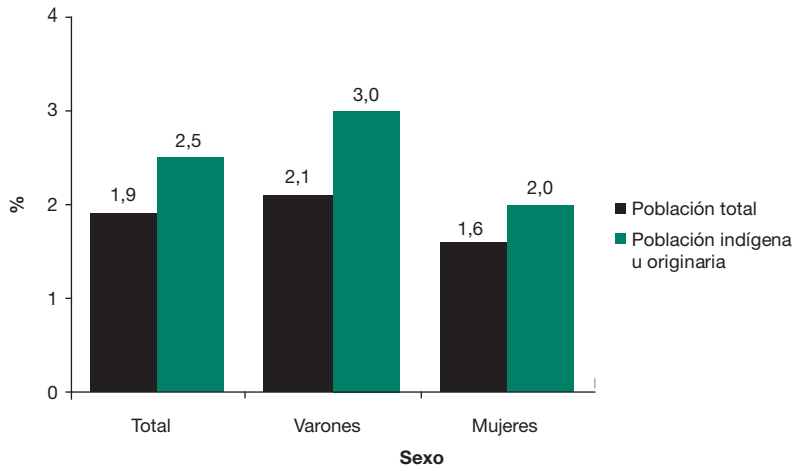

Fuente: INDEC. Censo Nacional de Población, Hogares y Viviendas 2010.

5.2. Asistencia escolar

El 34,5% de la población indígena mayor de 3 años de la provincia de La Pampa asiste a un establecimiento educativo, el 60,7% asistió y el 4,8% nunca asistió.

Entre los 4.699 indígenas que asisten actualmente a un establecimiento educativo, el mayor porcentaje está en los grupos de 6 a 11 años: 99,7% (frente al 98,7% del total provincial), de 12 a 14 años: 93,8% (frente al 96,9% del total provincial) y de 15 a 17 años: 78,2% (frente al 81,3% del total provincial). En el grupo de 18 a 24 años cae de modo significativo al 34% (frente al 32,5% del total provincial).

El 45,4% de los indígenas que nunca asistieron a un establecimiento educativo es mayor de 30 años. En ese grupo de edad, es mayor la cantidad de varones.

Cuadro 5.2.1. Población indígena u originaria de 3 años y más por condición de asistencia escolar, según grupo de edad y sexo. Provincia de La Pampa. Año 2010

Grupo de edad y sexo	Población indígena u originaria	Condición de asistencia escolar		
		Asiste	Asistió	Nunca asistió
Total	**13.628**	**4.699**	**8.279**	**650**
3-5	721	373	3	345
6-11	1.506	1.502	1	3
12-14	994	932	61	1
15-17	984	769	215	–
18-24	1.875	637	1.237	1
25-29	988	106	877	5
30 y más	6.560	380	5.885	295
Varones	**6.859**	**2.171**	**4.297**	**391**
3-5	426	211	1	214
6-11	772	771	1	–
12-14	497	474	22	1
15-17	422	281	141	–
18-24	925	250	674	1
25-29	539	37	499	3
30 y más	3.278	147	2.959	172
Mujeres	**6.769**	**2.528**	**3.982**	**259**
3-5	295	162	2	131
6-11	734	731	–	3
12-14	497	458	39	–
15-17	562	488	74	–
18-24	950	387	563	–
25-29	449	69	378	2
30 y más	3.282	233	2.926	123

Fuente: INDEC. Censo Nacional de Población, Hogares y Viviendas 2010.

Gráfico 5.2.1. Población indígena u originaria de 3 años y más por condición de asistencia, según grupo de edad. Provincia de La Pampa. Año 2010

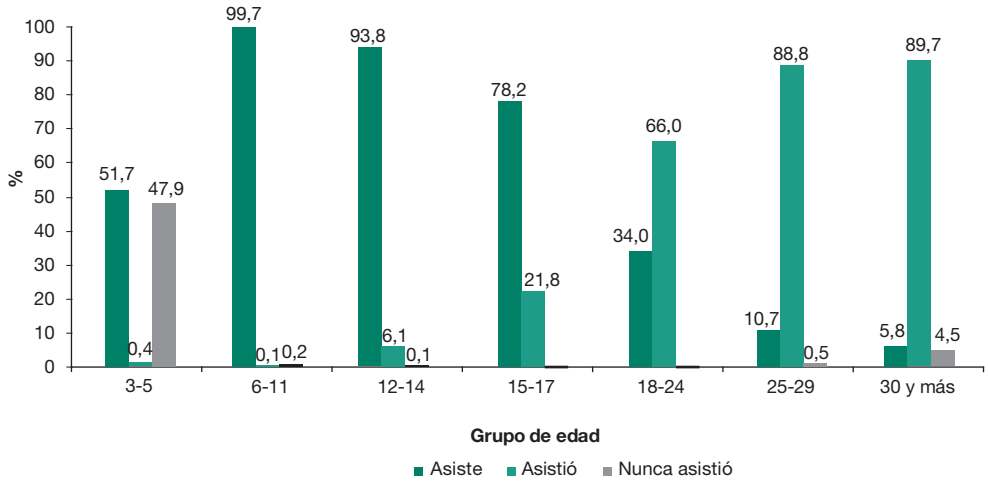

Nota: las categorías con valores igual a cero no se muestran representadas en el gráfico.

Fuente: INDEC. Censo Nacional de Población, Hogares y Viviendas 2010.

5.3. Nivel educativo alcanzado

El 92,8% de los 8.258 indígenas mayores de 5 años, que asistieron a un establecimiento educativo de La Pampa tienen 20 años y más.

De las 7.666 personas de 20 años y más que asistieron a un establecimiento educativo, el 17,7% tiene primario incompleto; el 32,1% primario completo; el 18% secundario incompleto; el 17,8% secundario completo y el 14,4% niveles superiores.

Debe tenerse en cuenta que a partir de esta edad, en una situación ideal, la población debería haber completado el secundario y/o estar cursando niveles superiores.

Cuadro 5.3.1. Población indígena u originaria de 5 años y más que asistió a un establecimiento educativo por nivel de educación alcanzado y completud del nivel, según grandes grupos de edad. Provincia de La Pampa. Año 2010

Grupo de edad	Población indígena u originaria	Nivel de educación alcanzado y completud del nivel					
		Primario		Secundario		Superior no universitario/ universitario y post universitario	
		Incompleto	Completo	Incompleto	Completo	Incompleto	Completo
Total	**8.258**	**1.454**	**2.606**	**1.674**	**1.413**	**377**	**734**
5-14	62	15	19	28	–	–	–
15-19	530	79	120	267	51	12	1
20 y más	7.666	1.360	2.467	1.379	1.362	365	733

Fuente: INDEC. Censo Nacional de Población, Hogares y Viviendas 2010.

Gráfico 5.3.1. **Población indígena u originaria de 5 años y más que asistió a un establecimiento educativo por nivel de educación alcanzado y completud del nivel, según grandes grupos de edad. Provincia de La Pampa. Año 2010**

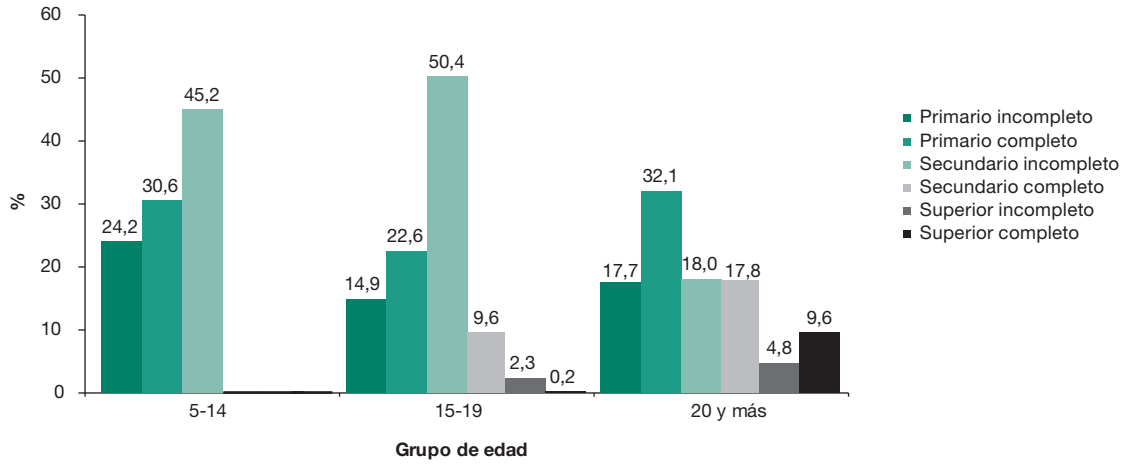

Nota: las categorías con valores igual a cero no se muestran representadas en el gráfico.

Fuente: INDEC. Censo Nacional de Población, Hogares y Viviendas 2010.

6. Trabajo

La tasa de actividad de la población indígena de la provincia de La Pampa es del 65,7%, frente al 65,8% del total provincial y al 65,6% del nacional. Diferenciada por sexo, entre los varones es del 78,5% y entre las mujeres del 53%.

La tasa de ocupación de la población indígena de la provincia de La Pampa es del 60,4% frente al 62,4% del total provincial. La tasa de desocupación de la población indígena de la provincia de La Pampa es del 8% frente al 5,1% del total provincial y el 5,9% del promedio nacional. En la ponderación por sexo, la desocupación entre los varones es del 5,1% y entre las mujeres del 12,4% frente a las tasas provinciales del 3,7% y 7,1% respectivamente.

El porcentaje de población no económicamente activa entre los indígenas de la provincia es del 34,3%, (frente al 34,2% del total provincial). De ese total el 68,8% son mujeres y el 31,2% son varones.

Cuadro 6.1. **Población indígena u originaria de 14 años y más por condición de ocupación, según sexo. Provincia de La Pampa. Año 2010**

Sexo	Población indígena u originaria	Población económicamente activa			Población no económicamente activa
		Total	Ocupada	Desocupada	
Total	**10.758**	**7.071**	**6.502**	**569**	**3.687**
Varones	5.356	4.207	3.993	214	1.149
Mujeres	5.402	2.864	2.509	355	2.538

Fuente: INDEC. Censo Nacional de Población, Hogares y Viviendas 2010.

Gráfico 6.1. **Tasa de actividad de la población total y la población indígena u originaria por sexo. Provincia de La Pampa. Año 2010**

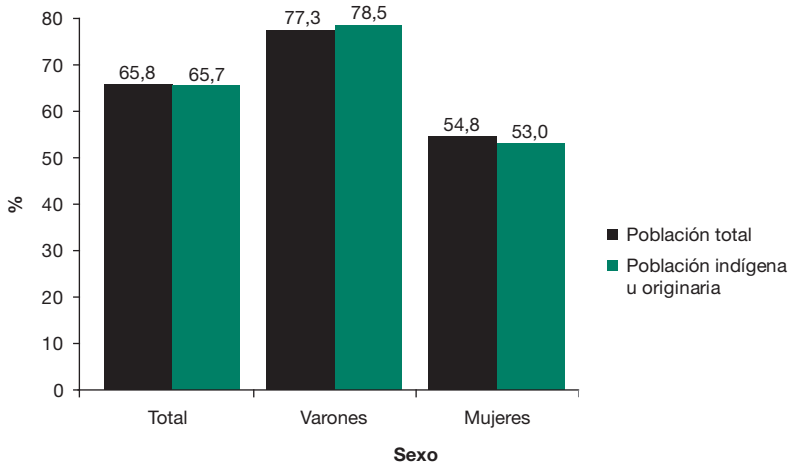

Fuente: INDEC. Censo Nacional de Población, Hogares y Viviendas 2010.

7. Cobertura previsional

El 93,8% de la población indígena de 65 años y más de la provincia de La Pampa percibe jubilación o pensión (frente el 95,5% del total provincial). Es conveniente recordar que la población indígena de 65 años y más representa el 5,9% del total de indígenas provincial (ver gráfico 3.1.).

Cuadro 7.1. **Población total y población indígena u originaria de 65 años y más, según percepción de jubilación o pensión. Provincia de La Pampa. Año 2010**

Percepción de jubilación o pensión	Población	
	Total provincial	Indígena u originaria
Total	**34.745**	**837**
Población de 65 años y más	33.198	785
% percepción de jubilación	95,5	93,8

Fuente: INDEC. Censo Nacional de Población, Hogares y Viviendas 2010.

8. Vivienda

El Censo nos brinda una serie de variables que permiten dar cuenta de las características habitacionales de los hogares donde vive la población indígena. Para tal efecto, en esta publicación se consideran los siguientes temas: tipo de vivienda, tipo de combustible utilizado para cocinar, tipo de desagüe y procedencia y provisión del agua.

8.1. Tipo de vivienda

Las viviendas deficitarias comprenden las casas tipo B y las viviendas precarias. Por otra parte, las viviendas no deficitarias incluyen las casas tipo A, los departamentos y pieza/s en hotel.

Según los datos que se observan en el cuadro 8.1.1., el 91% de los hogares indígenas de la provincia de La Pampa habita en viviendas no deficitarias y el 9% habita en viviendas deficitarias.

Cuadro 8.1.1. Hogares con una o más personas indígenas u originarias por tipo de vivienda. Provincia de La Pampa. Año 2010

Viviendas	Hogares con una o más personas indígenas u originarias	
		%
Total	**5.912**	**100**
Deficitarias	530	9,0
No deficitarias	5.382	91,0

Fuente: INDEC. Censo Nacional de Población, Hogares y Viviendas 2010.

En relación con el hacinamiento, el 13,9% de los hogares indígenas habita en viviendas con 2 a 3 personas por cuarto, frente al promedio provincial del 10,5%. Por su parte, el 4,1% de los hogares indígenas habita en viviendas con hacinamiento crítico (más de tres personas por cuarto), frente al promedio provincial del 1,7%.

Cuadro 8.1.2. Hogares totales y hogares con una o más personas indígenas u originarias por hacinamiento del hogar. Provincia de La Pampa. Año 2010

Personas por cuarto	Hogares con una o más personas indígenas u originarias	
		%
Total	**5.912**	**100**
Menos de 2	4.846	82,0
2 a 3	821	13,9
Más de 3	245	4,1

Fuente: INDEC. Censo Nacional de Población, Hogares y Viviendas 2010.

Gráfico 8.1.2. Hogares totales y hogares con una o más personas indígenas u originarias por hacinamiento del hogar. Provincia de La Pampa. Año 2010

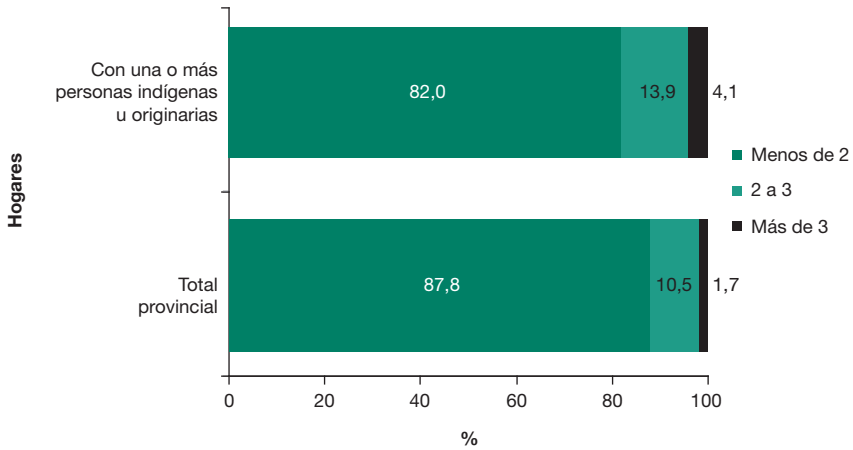

Fuente: INDEC. Censo Nacional de Población, Hogares y Viviendas 2010.

8.2. Cocina: tipo de combustible utilizado para cocinar

El 78% de los hogares con indígenas de la provincia de La Pampa usa gas de red como combustible para cocinar (frente al 85,3% del total provincial), el 19,2% usa gas en garrafa (frente al 11,8% provincial) y el 1,4% gas en tubo (frente al 1,6% provincial).

Cuadro 8.2.1. Hogares totales y hogares con una o más personas indígenas u originarias por combustible utilizado principalmente para cocinar. Provincia de La Pampa. Año 2010

Combustible utilizado principalmente para cocinar	Hogares	
	Total provincial	Con una o más personas indígenas u originarias
Total	**107.674**	**5.912**
Gas de red	91.838	4.607
Gas en garrafa	12.758	1.138
Gas en tubo	1.704	83
Gas a granel (zeppelin)	993	38
Otros	381	46

Fuente: INDEC. Censo Nacional de Población, Hogares y Viviendas 2010.

Gráfico 8.2.1. Hogares totales y hogares con una o más personas indígenas u originarias por combustible utilizado principalmente para cocinar. Provincia de La Pampa. Año 2010

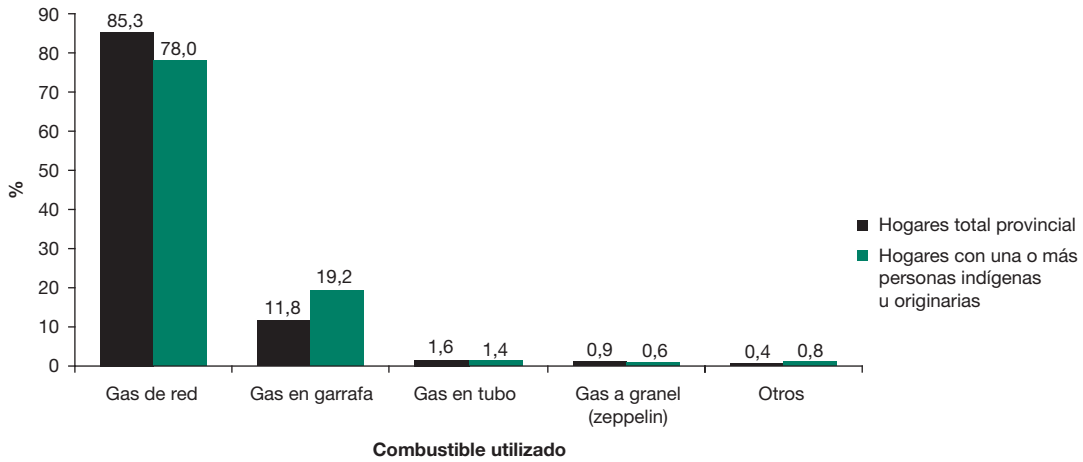

Fuente: INDEC. Censo Nacional de Población, Hogares y Viviendas 2010.

8.3. Baño: tipo de desagüe

El 98,4% de los hogares con indígenas de la provincia de La Pampa tiene retrete, frente al 99,1% del total provincial.

Entre los hogares indígenas con retrete, el 57,8% descarga a red pública (frente al 59,6% del total provincial), el 28,1% descarga a cámara séptica y pozo ciego (frente al 28% del total provincial) y el 13,6% descarga a pozo ciego sin cámara séptica (frente al 12,2 % del total provincial).

Cuadro 8.3.1. Hogares totales y hogares con una o más personas indígenas u originarias por tipo de desagüe del retrete. Provincia de La Pampa. Año 2010

Hogares	Total		Tipo de desagüe del retrete				Sin retrete
	Hogares	Hogares con retrete	A red pública (cloaca)	A cámara séptica y pozo ciego	A pozo ciego sin cámara séptica	A hoyo, excavación en la tierra	
Total provincial	**107.674**	**106.683**	**63.572**	**29.865**	**12.993**	**253**	**991**
Con una o más personas indígenas u originarias	5.912	5.816	3.362	1.633	790	31	96

Fuente: INDEC. Censo Nacional de Población, Hogares y Viviendas 2010.

Gráfico 8.3.1. Hogares totales y hogares con una o más personas indígenas u originarias por tipo de desagüe del retrete. Provincia de La Pampa. Año 2010

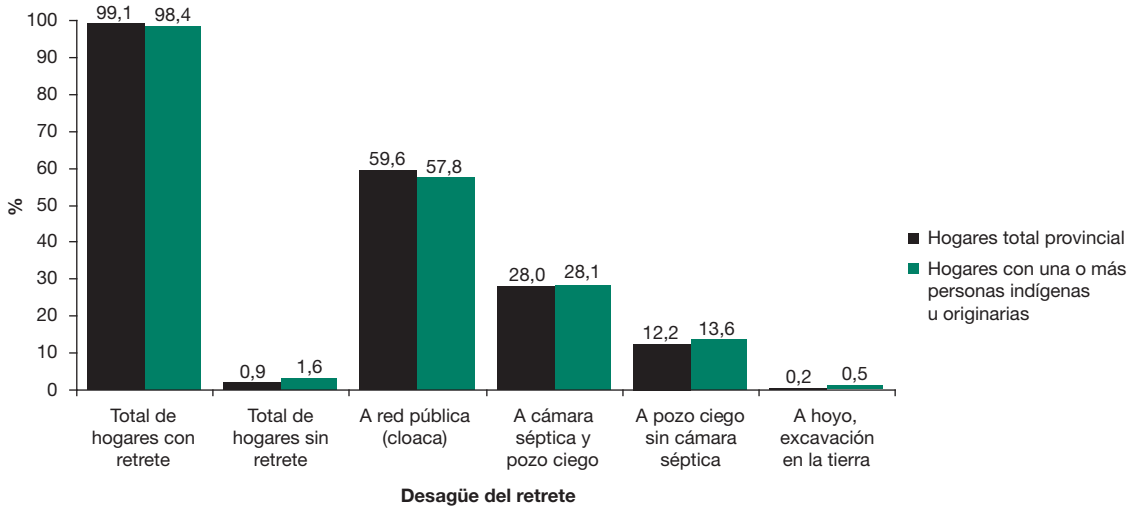

Fuente: INDEC. Censo Nacional de Población, Hogares y Viviendas 2010.

8.4. Agua: procedencia y provisión

La procedencia del agua del 89% de los hogares con indígenas de la provincia de La Pampa es de red pública (frente al 87,1% del total provincial), la del 6% es de perforación con bomba a motor (frente al 7,6% del total provincial) y la del 2,5% de transporte por cisterna (frente al 3,2% provincial).

Cuadro 8.4.1. Hogares totales y hogares con una o más personas indígenas u originarias, según procedencia del agua. Provincia de La Pampa. Año 2010

Procedencia del agua	Hogares	
	Total provincial	Con una o más personas indígenas u originarias
Total	**107.674**	**5.912**
Red pública	93.772	5.260
Perforación con bomba a motor	8.240	354
Transporte por cisterna	3.461	151
Pozo	1.136	86
Perforación con bomba manual	575	24
Agua de lluvia, río, canal, arroyo o acequia	490	37

Fuente: INDEC. Censo Nacional de Población, Hogares y Viviendas 2010.

Gráfico 8.4.1. Hogares totales y hogares con una o más personas indígenas u originarias, según procedencia del agua. Provincia de La Pampa. Año 2010

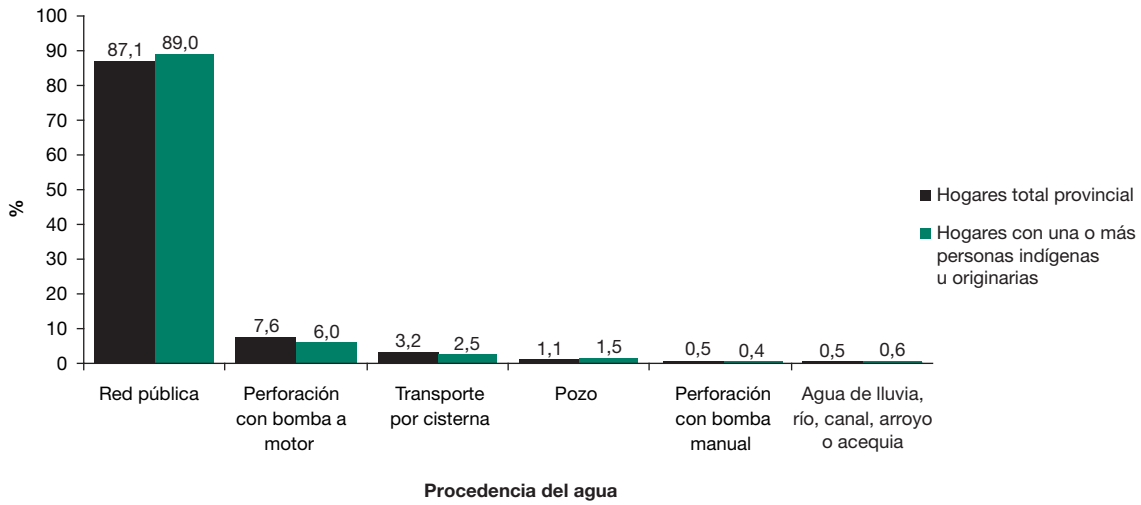

Fuente: INDEC. Censo Nacional de Población, Hogares y Viviendas 2010.

La provisión del agua del 93% de los hogares con indígenas de La Pampa es por cañería dentro de la vivienda (frente al 96,7% del total provincial), la del 6,1% es por fuera de la vivienda pero dentro del terreno (frente al 2,8% del total provincial) y la del 0,9% es por fuera del terreno (frente al 0,5% del total provincial).

Cuadro 8.4.2. Hogares totales y hogares con una o más personas indígenas u originarias por provisión del agua. Provincia de La Pampa. Año 2010

Provisión del agua	Hogares	
	Total provincial	Con una o más personas indígenas u originarias
Total	**107.674**	**5.912**
Por cañería dentro de la vivienda	104.099	5.496
Fuera de la vivienda pero dentro del terreno	3.063	360
Fuera del terreno	512	56

Fuente: INDEC. Censo Nacional de Población, Hogares y Viviendas 2010.

Gráfico 8.4.2. Hogares totales y hogares con una o más personas indígenas u originarias por provisión del agua. Provincia de La Pampa. Año 2010

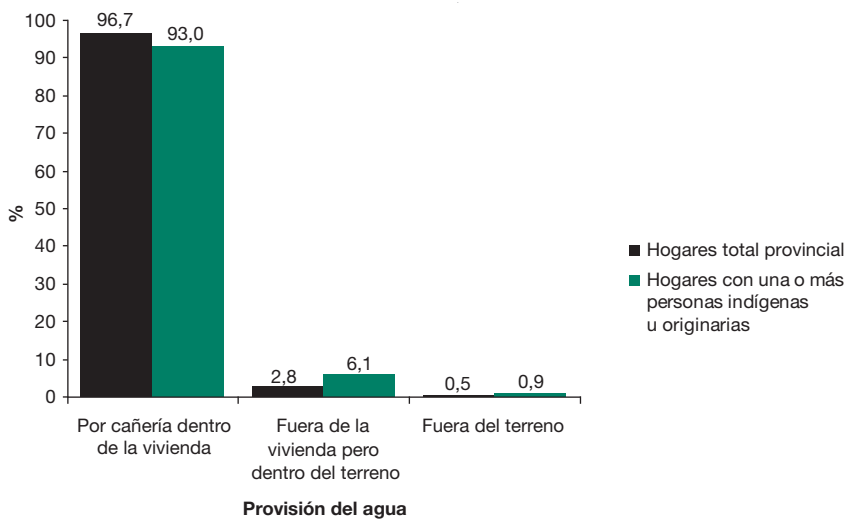

Fuente: INDEC. Censo Nacional de Población, Hogares y Viviendas 2010.

Región Pampeana

Provincia de Santa Fe

(1) Límite del lecho y subsuelo.

(2) Límite exterior del Río de la Plata.

70 0 70 140 Km

Fuente: INDEC - IGN

1. Población que se autorreconoce descendiente de, o perteneciente a un pueblo originario. Distribución por pueblo de pertenencia

El 1,5% de la población de la provincia de Santa Fe se reconoce indígena. Se trata de 48.265 personas sobre un total de 3.194.537 habitantes.

Ese porcentaje es inferior a la media nacional de 2,4%.

El 29,3% de esos 48.265 habitantes se autorreconoció perteneciente al pueblo Toba, el 27,9% al Mocoví y el 11,9% al Guaraní.

Cuadro 1.1. Población indígena u originaria por pueblo indígena u originario. Provincia de Santa Fe. Año 2010

Pueblo indígena u originario	Población indígena u originaria
Total	**48.265**
Toba	14.089
Mocoví	13.466
Guaraní	5.761
Mapuche	3.084
Quechua	2.105
Comechingón	1.943
Diaguita-Calchaquí	1.616
Otros	6.201

Fuente: INDEC. Censo Nacional de Población, Hogares y Viviendas 2010.

Gráfico 1.1. Población indígena u originaria por pueblo indígena u originario. Provincia de Santa Fe. Año 2010

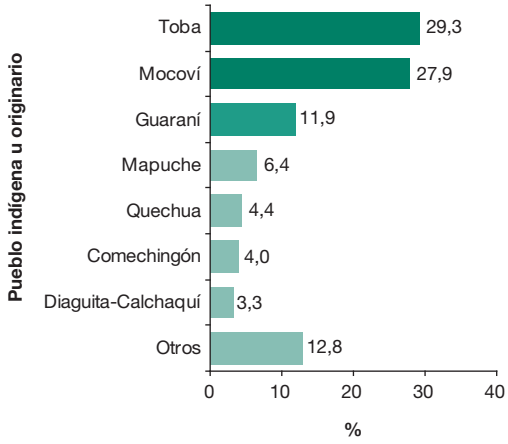

Fuente: INDEC. Censo Nacional de Población, Hogares y Viviendas 2010.

2. Población que vive en la ciudad / población que vive en el campo

El 87,9% de la población indígena de la provincia de Santa Fe vive en áreas urbanas y el 12,1% en áreas rurales.

Todos los pueblos originarios de la provincia son mayoritariamente urbanos. Entre los tres pueblos más numerosos, es el pueblo Toba el que presenta la mayor proporción de población urbana (93,5%) y el Mocoví la menor (73,6%).

Cuadro 2.1. Población indígena u originaria por área urbana o rural, según pueblo indígena u originario. Provincia de Santa Fe. Año 2010

Pueblo indígena u originario	Población indígena u originaria	Área	
		Urbana	Rural
Total	**48.265**	**42.404**	**5.861**
Toba	14.089	13.169	920
Mocoví	13.466	9.905	3.561
Guaraní	5.761	5.317	444
Mapuche	3.084	2.916	168
Quechua	2.105	1.932	173
Comechingón	1.943	1.828	115
Diaguita-Calchaquí	1.616	1.550	66
Otros	6.201	5.787	414

Fuente: INDEC. Censo Nacional de Población, Hogares y Viviendas 2010.

Gráfico 2.1. Población indígena u originaria por área urbana o rural. Provincia de Santa Fe. Año 2010

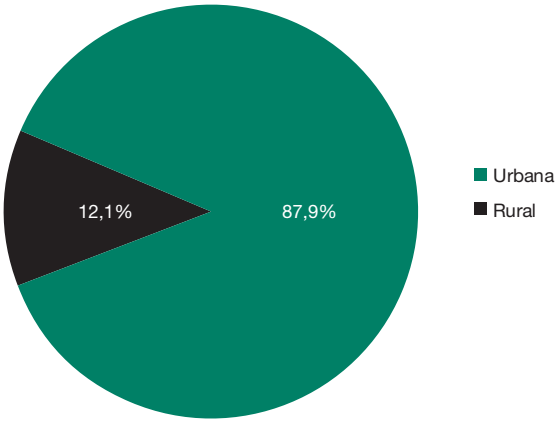

Fuente: INDEC. Censo Nacional de Población, Hogares y Viviendas 2010.

Gráfico 2.2. **Población indígena u originaria por área urbana o rural, según pueblo indígena u originario. Provincia de Santa Fe. Año 2010**

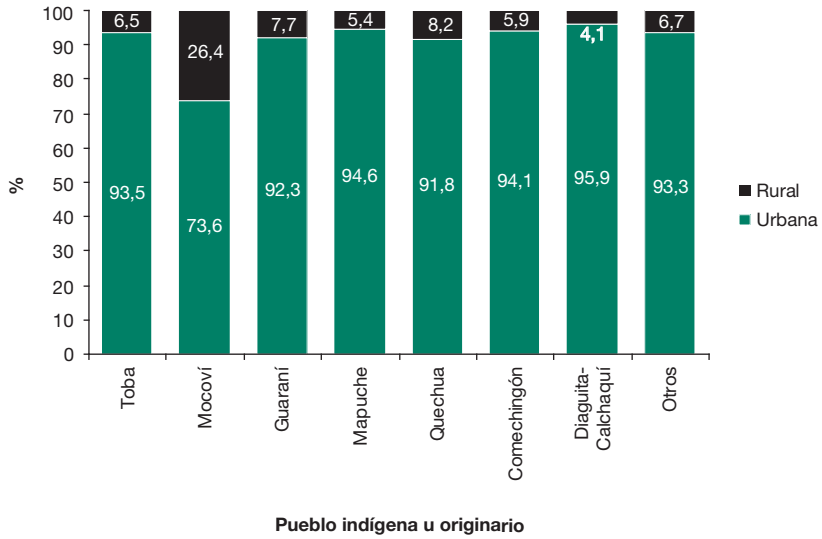

Fuente: INDEC. Censo Nacional de Población, Hogares y Viviendas 2010.

3. Estructura de la población por sexo y edad

El análisis por grandes grupos de edad demuestra que, comparada con la población total de la provincia, la proporción de la población indígena es levemente superior en el grupo de 0 a 14 años, 28,9% frente al 23,4% provincial; prácticamente idéntica en el grupo de 15 a 64 años, 65,4% frente al 64,8% provincial y pronunciadamente menor en el de 65 años y más, 5,7% frente al 11,8% provincial.

Cuadro 3.1. **Población total y población indígena u originaria por grandes grupos de edad. Provincia de Santa Fe. Año 2010**

Grupo de edad	Población	
	Total provincial	Indígena u originaria
Total	**3.194.537**	**48.265**
0-14	746.051	13.972
15-64	2.072.165	31.551
65 y más	376.321	2.742

Fuente: INDEC. Censo Nacional de Población, Hogares y Viviendas 2010.

Gráfico 3.1. Población total y población indígena u originaria por grandes grupos de edad. Provincia de Santa Fe. Año 2010

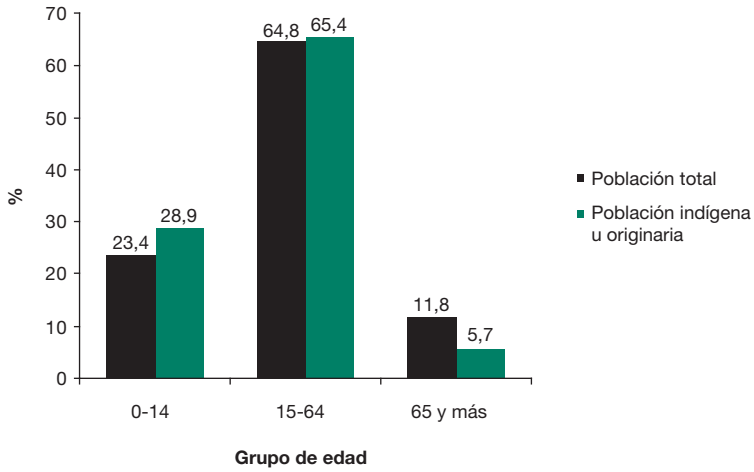

Fuente: INDEC. Censo Nacional de Población, Hogares y Viviendas 2010.

Cuadro 3.2. Población total y población indígena u originaria por sexo e índice de masculinidad, según grupo quinquenal de edad. Provincia de Santa Fe. Año 2010

Grupo de edad	Población				
	Total provincial	Indígena u originaria			
		Total	Sexo		Índice de masculinidad
			Varones	Mujeres	
Total	**3.194.537**	**48.265**	**24.751**	**23.514**	**105,3**
0-4	240.810	3.482	1.780	1.702	104,6
5-9	248.746	4.716	2.390	2.326	102,8
10-14	256.495	5.774	3.026	2.748	110,1
15-19	271.055	5.224	2.609	2.615	99,8
20-24	267.041	4.155	2.196	1.959	112,1
25-29	257.339	3.670	1.832	1.838	99,7
30-34	250.798	3.730	1.903	1.827	104,2
35-39	205.027	3.420	1.670	1.750	95,4
40-44	180.667	2.920	1.541	1.379	111,7
45-49	179.051	2.732	1.417	1.315	107,8
50-54	167.555	2.318	1.263	1.055	119,7
55-59	156.368	2.007	1.115	892	125,0
60-64	137.264	1.375	677	698	97,0
65-69	112.329	1.004	485	519	93,4
70-74	93.279	688	419	269	155,8
75-79	74.504	533	243	290	83,8
80 y más	96.209	517	185	332	55,7

Fuente: INDEC. Censo Nacional de Población, Hogares y Viviendas 2010.

Desde una mirada más específica de la pirámide de los pueblos originarios de la provincia de Santa Fe, se perciben diferencias con respecto del total provincial. La mayor concentración de población indígena se encuentra entre los grupos de 5 a 19 años. En ellos, la proporción de la población indígena es significativamente mayor a la de la población provincial, proceso que se invierte en todos los grupos de edad a partir de los 50 años.

En términos generales la distribución entre sexos presenta una leve predominancia masculina en la mayoría de los grupos de edad. Esa predominancia se acentúa en el grupo de 70 a 74 años donde el índice de masculinidad es 155,8. A partir de los 75 años, hay una amplia mayoría femenina, alcanzando el valor de 55,7 en el grupo de 80 y más.

Gráfico 3.2. Población indígena u originaria por sexo y grupo quinquenal de edad. Provincia de Santa Fe. Año 2010

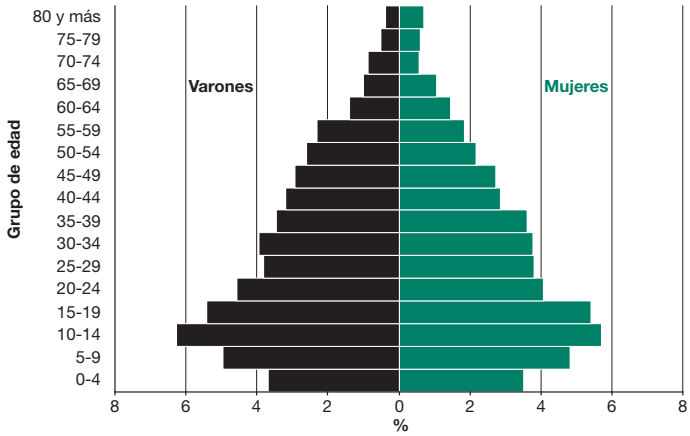

Fuente: INDEC. Censo Nacional de Población, Hogares y Viviendas 2010.

Gráfico 3.3. Población total y población indígena u originaria por grupo quinquenal de edad. Provincia de Santa Fe. Año 2010

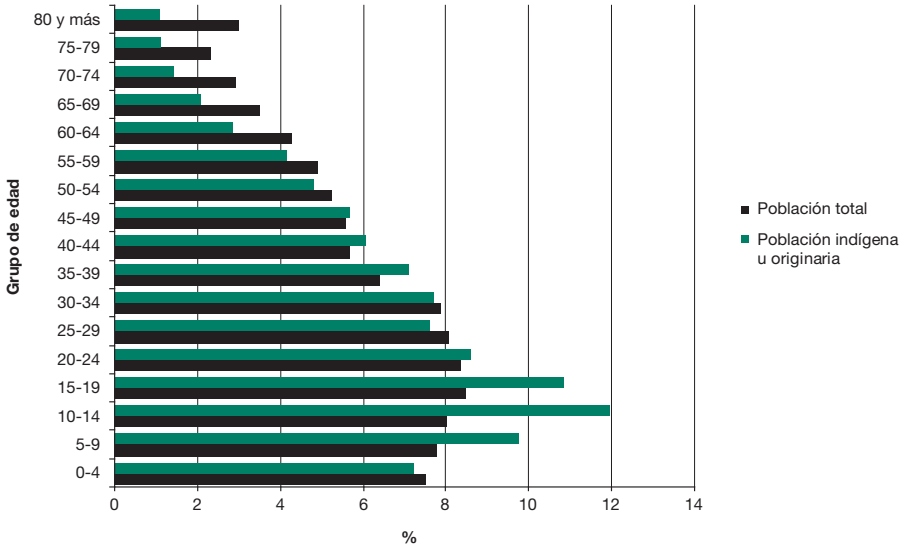

Fuente: INDEC. Censo Nacional de Población, Hogares y Viviendas 2010.

4. Lugar de nacimiento

El 98,5% de los indígenas de la provincia de Santa Fe nació en la Argentina y el 1,5% nació en otro país. De los nacidos en la Argentina, el 17,6% es oriundo de otra provincia.

Cuadro 4.1. Población indígena u originaria por lugar de nacimiento, según sexo. Provincia de Santa Fe. Año 2010

Sexo	Total	En Argentina			En otro país
		Total	En la provincia	En otra provincia	
Total	**48.265**	**47.535**	**39.170**	**8.365**	**730**
Varones	24.751	24.378	20.119	4.259	373
Mujeres	23.514	23.157	19.051	4.106	357

Fuente: INDEC. Censo Nacional de Población, Hogares y Viviendas 2010.

Gráfico 4.1. Población total y población indígena u originaria por lugar de nacimiento. Provincia de Santa Fe. Año 2010

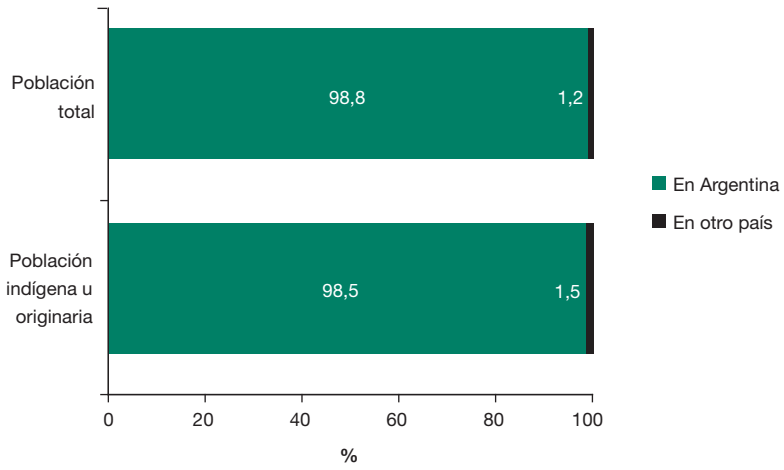

Fuente: INDEC. Censo Nacional de Población, Hogares y Viviendas 2010.

5. Educación

En este capítulo nos centraremos en el análisis del alfabetismo, la condición de asistencia y el nivel educativo alcanzado por la población indígena de la provincia de Santa Fe.

5.1. Alfabetismo

La tasa de alfabetismo de la población indígena de la provincia de Santa Fe es del 96,6%, frente al 98,2% del total provincial.

Dentro de la población indígena, la tasa de analfabetismo es del 3,4%; levemente mayor entre las mujeres (3,6%) que entre los varones (3,2%). Esta diferencia entre sexos, aunque con valores menores, se invierte en los totales provinciales: mujeres 1,6%; varones 1,9%.

Cuadro 5.1.1. Población total y población indígena u originaria de 10 años y más por sexo y condición de alfabetismo. Provincia de Santa Fe. Año 2010

Población	Total	Condición de alfabetismo					
		Alfabetos			Analfabetos		
		Total	Varones	Mujeres	Total	Varones	Mujeres
Total provincial	**2.704.981**	**2.656.886**	**1.273.525**	**1.383.361**	**48.095**	**25.003**	**23.092**
Indígena u originaria	40.067	38.706	19.919	18.787	1.361	662	699

Fuente: INDEC. Censo Nacional de Población, Hogares y Viviendas 2010.

Gráfico 5.1.1. Tasa de analfabetismo de la población total y la población indígena u originaria de 10 años y más por sexo. Provincia de Santa Fe. Año 2010

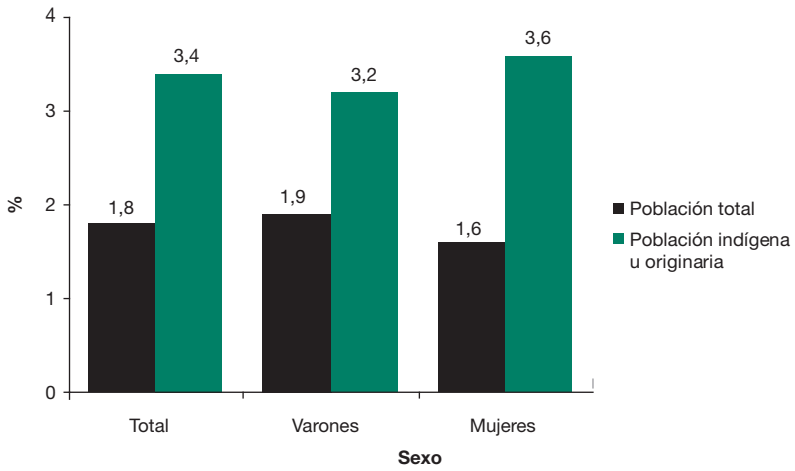

Fuente: INDEC. Censo Nacional de Población, Hogares y Viviendas 2010.

5.2. Asistencia escolar

El 37,8% de la población indígena mayor de 3 años de la provincia de Santa Fe asiste a un establecimiento educativo, el 58,4% asistió y sólo el 3,8% nunca asistió.

Entre los 17.506 indígenas que asisten actualmente a un establecimiento educativo, el mayor porcentaje está en los grupos de 6 a 11 años: 98,6% (frente al 99,1% provincial), de 12 a 14 años: 96,1% (igual al total provincial) y de 15 a 17 años: 76,5% (frente al 76,9% del total provincial). En el grupo de 18 a 24 años cae de modo significativo al 34% (frente al 35,4% del total provincial).

El 45,5% de los indígenas que nunca asistieron a un establecimiento educativo es mayor de 30 años. Entre este grupo de edad es similar la cantidad de mujeres y varones.

Cuadro 5.2.1. Población indígena u originaria de 3 años y más por condición de asistencia escolar, según grupo de edad y sexo. Provincia de Santa Fe. Año 2010

Grupo de edad y sexo	Población indígena u originaria	Condición de asistencia escolar		
		Asiste	Asistió	Nunca asistió
Total	**46.317**	**17.506**	**27.059**	**1.752**
3-5	2.318	1.460	48	810
6-11	6.199	6.111	49	39
12-14	3.507	3.368	134	5
15-17	3.244	2.483	755	6
18-24	6.135	2.083	4.007	45
25-29	3.670	647	2.974	49
30 y más	21.244	1.354	19.092	798
Varones	**23.780**	**8.550**	**14.337**	**893**
3-5	1.187	730	26	431
6-11	3.220	3.179	20	21
12-14	1.818	1.740	75	3
15-17	1.627	1.172	449	6
18-24	3.178	905	2.252	21
25-29	1.832	245	1.564	23
30 y más	10.918	579	9.951	388
Mujeres	**22.537**	**8.956**	**12.722**	**859**
3-5	1.131	730	22	379
6-11	2.979	2.932	29	18
12-14	1.689	1.628	59	2
15-17	1.617	1.311	306	–
18-24	2.957	1.178	1.755	24
25-29	1.838	402	1.410	26
30 y más	10.326	775	9.141	410

Fuente: INDEC. Censo Nacional de Población, Hogares y Viviendas 2010.

Gráfico 5.2.1. **Población indígena u originaria de 3 años y más por condición de asistencia, según grupo de edad. Provincia de Santa Fe. Año 2010**

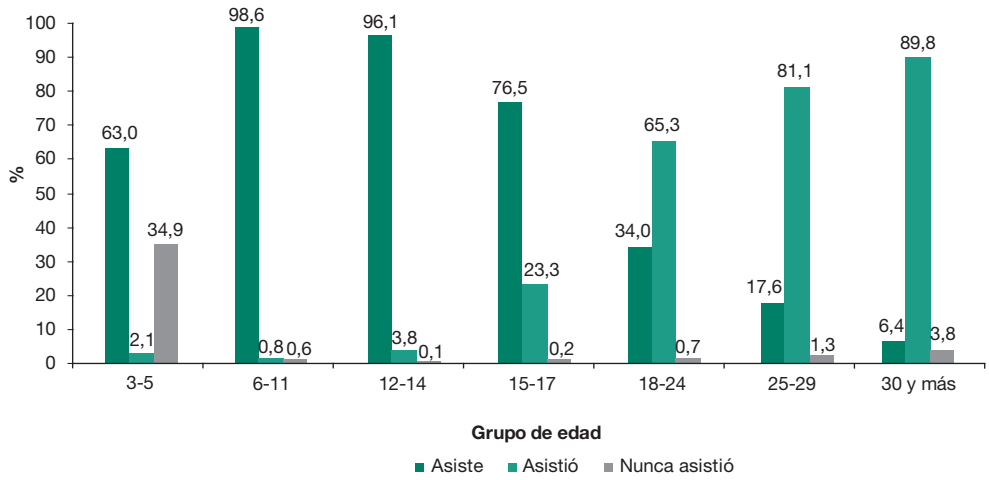

Fuente: INDEC. Censo Nacional de Población, Hogares y Viviendas 2010.

5.3. Nivel educativo alcanzado

El 92,6% de los 26.925 indígenas que no asisten pero asistieron a un establecimiento educativo tienen 20 años y más.

De las 24.943 personas de 20 años y más que asistieron a un establecimiento educativo, el 18% tiene primario incompleto; el 29,9% primario completo; el 16,1% secundario incompleto; el 18,9 % secundario completo y el 17,1% alcanzó niveles superiores.

Debe tenerse en cuenta que a partir de esta edad, en una situación ideal, la población debería haber completado el secundario y/o estar cursando niveles superiores.

Cuadro 5.3.1. **Población indígena u originaria de 5 años y más que asistió a un establecimiento educativo por nivel de educación alcanzado y completud del nivel, según grandes grupos de edad. Provincia de Santa Fe. Año 2010**

Grupo de edad	Población indígena u originaria	Nivel de educación alcanzado y completud del nivel					
		Primario		Secundario		Superior no universitario/ universitario y post universitario	
		Incompleto	Completo	Incompleto	Completo	Incompleto	Completo
Total	**26.925**	**5.035**	**7.962**	**4.753**	**4.890**	**1.544**	**2.741**
5-14	192	107	63	22	–	–	–
15-19	1.790	440	430	708	179	30	3
20 y más	24.943	4.488	7.469	4.023	4.711	1.514	2.738

Fuente: INDEC. Censo Nacional de Población, Hogares y Viviendas 2010.

Gráfico 5.3.1. **Población indígena u originaria de 5 años y más que asistió a un establecimiento educativo por nivel de educación alcanzado y completud del nivel, según grandes grupos de edad. Provincia de Santa Fe. Año 2010**

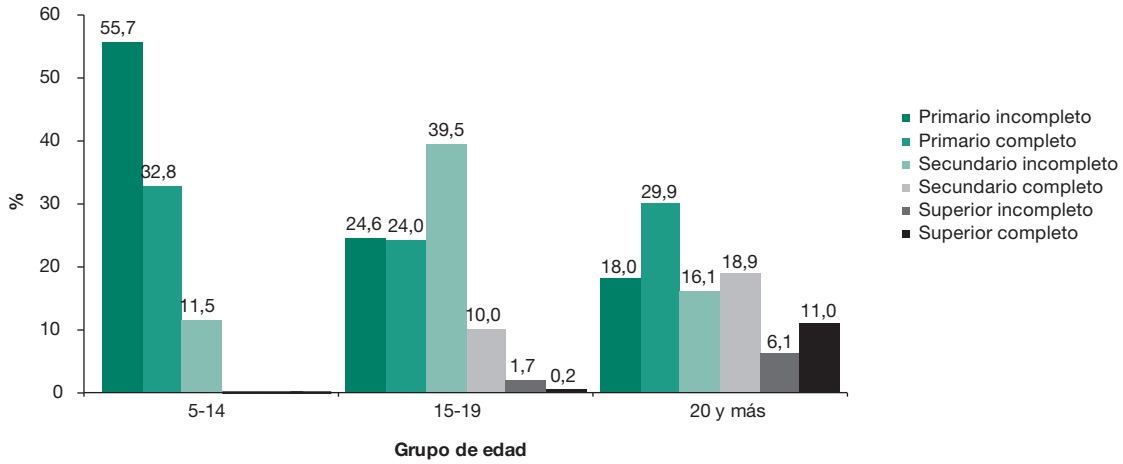

Nota: las categorías con valores igual a cero no se muestran representadas en el gráfico.

Fuente: INDEC. Censo Nacional de Población, Hogares y Viviendas 2010.

6. Trabajo

La tasa de actividad de la población indígena de la provincia de Santa Fe es del 65,9%, frente al 65% del total provincial y al 65,6% del nacional. Diferenciada por sexo, en los varones es del 77,1% y en las mujeres del 54,1%.

La tasa de ocupación de la población indígena de la provincia de Santa Fe es del 60,7% frente al 61,2% del total provincial. La tasa de desocupación de la población indígena de la provincia de Santa Fe es del 7,8% frente al 5,9% del total provincial y el 5,9% del promedio nacional. En la ponderación por sexo, la desocupación entre los varones es del 5,6% y entre las mujeres del 11,1%, frente a las tasas provinciales del 4,1% y 8,3% respectivamente.

El porcentaje de población no económicamente activa entre los indígenas de la provincia de Santa Fe es del 34,1%, (frente al 35% del total provincial). De ese total, el 65,6% son mujeres y el 34,4% son varones.

Cuadro 6.1. **Población indígena u originaria de 14 años y más por condición de ocupación, según sexo. Provincia de Santa Fe. Año 2010**

Sexo	Población indígena u originaria	Población económicamente activa			Población no económicamente activa
		Total	Ocupada	Desocupada	
Total	**35.574**	**23.431**	**21.599**	**1.832**	**12.143**
Varones	18.204	14.031	13.239	792	4.173
Mujeres	17.370	9.400	8.360	1.040	7.970

Fuente: INDEC. Censo Nacional de Población, Hogares y Viviendas 2010.

Gráfico 6.1. **Tasa de actividad de la población total y la población indígena u originaria por sexo. Provincia de Santa Fe. Año 2010**

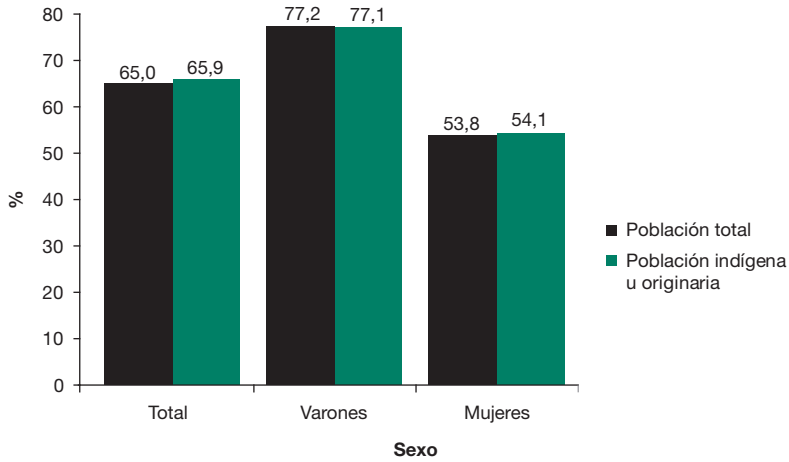

Fuente: INDEC. Censo Nacional de Población, Hogares y Viviendas 2010.

7. Cobertura previsional

El 95,8% de la población indígena de 65 años y más de la provincia de Santa Fe percibe jubilación o pensión (frente el 95,3% del total provincial). Es conveniente recordar que la población indígena de 65 años y más representa el 5,7% del total de indígenas provincial (ver gráfico 3.1.).

Cuadro 7.1. **Población total y población indígena u originaria de 65 años y más, según percepción de jubilación o pensión. Provincia de Santa Fe. Año 2010**

Percepción de jubilación o pensión	Población	
	Total provincial	Indígena u originaria
Total	**355.169**	**2.742**
Población de 65 años y más	338.632	2.626
% percepción de jubilación	95,3	95,8

Fuente: INDEC. Censo Nacional de Población, Hogares y Viviendas 2010.

8. Vivienda

El Censo nos brinda una serie de variables que permiten dar cuenta de las características habitacionales de los hogares donde vive la población indígena. Para tal efecto, en esta publicación se consideran los siguientes temas: tipo de vivienda, tipo de combustible utilizado para cocinar, tipo de desagüe y procedencia y provisión del agua.

8.1. Tipo de vivienda

Las viviendas deficitarias comprenden las casas tipo B y las viviendas precarias. Por otra parte, las viviendas no deficitarias incluyen las casas tipo A, los departamentos y pieza/s en hotel.

Según los datos que se observan en el cuadro 8.1.1., el 70,7% de los hogares indígenas de la provincia de Santa Fe habita en viviendas no deficitarias y el 29,3% habita en viviendas deficitarias.

Cuadro 8.1.1. Hogares con una o más personas indígenas u originarias por tipo de vivienda. Provincia de Santa Fe. Año 2010

Viviendas	Hogares con una o más personas indígenas u originarias	
		%
Total	**18.939**	**100**
Deficitarias	5.555	29,3
No deficitarias	13.384	70,7

Fuente: INDEC. Censo Nacional de Población, Hogares y Viviendas 2010.

En relación con el hacinamiento, el 20% de los hogares indígenas habita en viviendas con 2 a 3 personas por cuarto, frente al promedio provincial del 12,4%. Por su parte, el 7,2% de los hogares indígenas habita en viviendas con hacinamiento crítico (más de tres personas por cuarto), frente al promedio provincial del 3,2%.

Cuadro 8.1.2. Hogares totales y hogares con una o más personas indígenas u originarias por hacinamiento del hogar. Provincia de Santa Fe. Año 2010

Personas por cuarto	Hogares con una o más personas indígenas u originarias	
		%
Total	**18.939**	**100**
Menos de 2	13.780	72,8
2 a 3	3.787	20,0
Más de 3	1.372	7,2

Fuente: INDEC. Censo Nacional de Población, Hogares y Viviendas 2010.

Gráfico 8.1.2. Hogares totales y hogares con una o más personas indígenas u originarias por hacinamiento del hogar. Provincia de Santa Fe. Año 2010

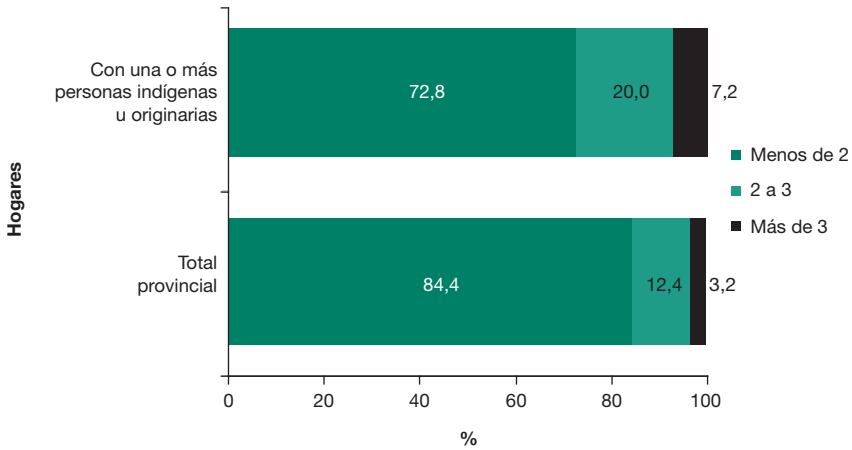

Fuente: INDEC. Censo Nacional de Población, Hogares y Viviendas 2010.

8.2. Cocina: tipo de combustible utilizado para cocinar

El 59,4% de los hogares con indígenas de la provincia de Santa Fe usa gas en garrafa como combustible para cocinar (frente al 45,1% del total provincial), el 33,5% gas de red (frente al 48,2% provincial), y el 4,2% gas en tubo (frente al 5,3% provincial).

Cuadro 8.2.1. Hogares totales y hogares con una o más personas indígenas u originarias por combustible utilizado principalmente para cocinar. Provincia de Santa Fe. Año 2010

Combustible utilizado principalmente para cocinar	Hogares	
	Total provincial	Con una o más personas indígenas u originarias
Total	**1.023.777**	**18.939**
Gas de red	493.602	6.339
Gas en garrafa	461.681	11.266
Gas en tubo	54.192	786
Gas a granel (zeppelin)	6.668	76
Otros	7.634	472

Fuente: INDEC. Censo Nacional de Población, Hogares y Viviendas 2010.

Gráfico 8.2.1. Hogares totales y hogares con una o más personas indígenas u originarias por combustible utilizado principalmente para cocinar. Provincia de Santa Fe. Año 2010

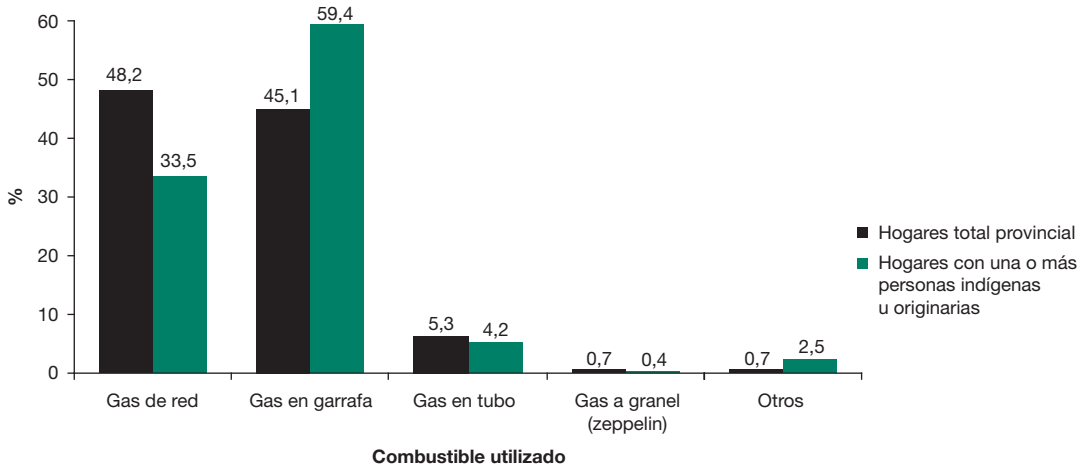

Fuente: INDEC. Censo Nacional de Población, Hogares y Viviendas 2010.

8.3. Baño: tipo de desagüe

El 96,2% de los hogares con indígenas de la provincia de Santa Fe tiene retrete, frente al 98,3% del total provincial.

Entre los hogares indígenas con retrete, el 38,2% descarga a red pública (frente al 51,2% del total provincial), el 36,9% descarga a pozo ciego sin cámara séptica (frente al 26,3% del total provincial) y el 22,8% descarga a cámara séptica y pozo ciego (frente al 21,8% del total provincial).

Cuadro 8.3.1. Hogares totales y hogares con una o más personas indígenas u originarias por tipo de desagüe del retrete. Provincia de Santa Fe. Año 2010

Hogares	Total		Tipo de desagüe del retrete				Sin retrete
	Hogares	Hogares con retrete	A red pública (cloaca)	A cámara séptica y pozo ciego	A pozo ciego sin cámara séptica	A hoyo, excavación en la tierra	
Total provincial	**1.023.777**	**1.006.481**	**514.822**	**219.420**	**264.334**	**7.905**	**17.296**
Con una o más personas indígenas u originarias	18.939	18.227	6.969	4.162	6.724	372	712

Fuente: INDEC. Censo Nacional de Población, Hogares y Viviendas 2010.

Gráfico 8.3.1. Hogares totales y hogares con una o más personas indígenas u originarias por tipo de desagüe del retrete. Provincia de Santa Fe. Año 2010

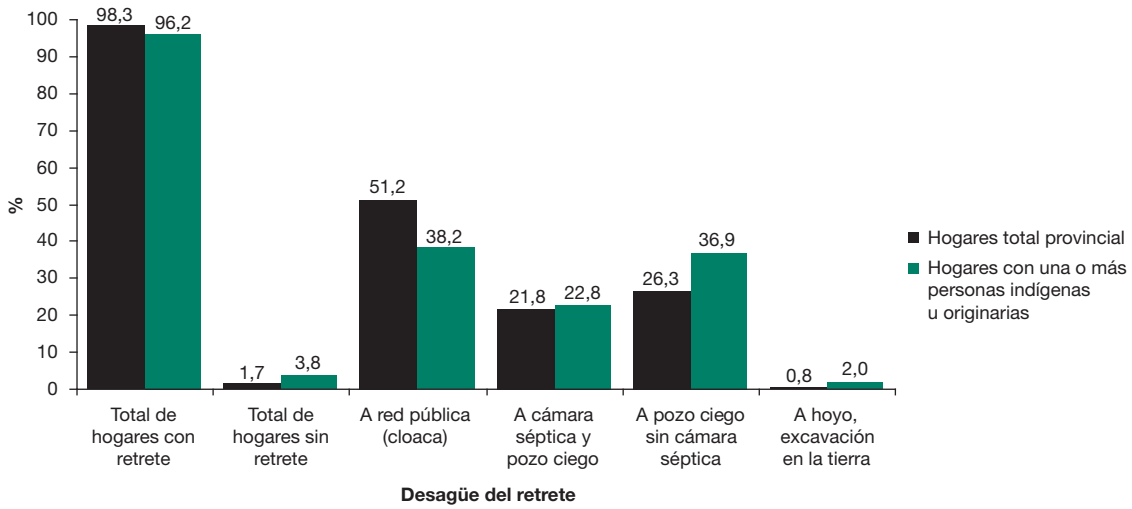

Fuente: INDEC. Censo Nacional de Población, Hogares y Viviendas 2010.

8.4. Agua: procedencia y provisión

La procedencia del agua del 81,9% de los hogares con indígenas de la provincia de Santa Fe es de red pública (frente al 84,4% del total provincial), la del 13% es de perforación con bomba a motor (frente al 12,7% del total provincial), la del 2,1% de perforación con bomba manual (frente al 1,1% del total provincial).

Cuadro 8.4.1. Hogares totales y hogares con una o más personas indígenas u originarias, según procedencia del agua. Provincia de Santa Fe. Año 2010

Procedencia del agua	Hogares	
	Total provincial	Con una o más personas indígenas u originarias
Total	**1.023.777**	**18.939**
Red pública	864.206	15.519
Perforación con bomba a motor	130.405	2.453
Perforación con bomba manual	11.518	395
Pozo	9.023	198
Transporte por cisterna	5.014	320
Agua de lluvia, río, canal, arroyo o acequia	3.611	54

Fuente: INDEC. Censo Nacional de Población, Hogares y Viviendas 2010.

Gráfico 8.4.1. Hogares totales y hogares con una o más personas indígenas u originarias, según procedencia del agua. Provincia de Santa Fe. Año 2010

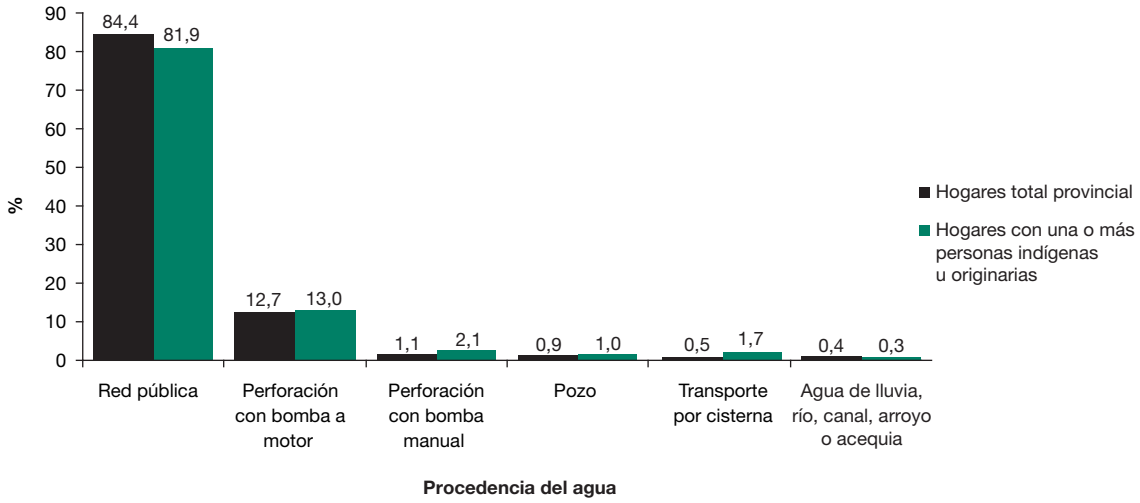

Fuente: INDEC. Censo Nacional de Población, Hogares y Viviendas 2010.

La provisión del agua del 80,1% de los hogares con indígenas de Santa Fe es por cañería dentro de la vivienda (frente al 91,1% del total de la provincia), la del 15,4% es por fuera de la vivienda pero dentro del terreno (frente al 7,3% del total provincial), y la del 4,5% es por fuera del terreno (frente al 1,6% del total provincial).

Cuadro 8.4.2. Hogares totales y hogares con una o más personas indígenas u originarias por provisión del agua. Provincia de Santa Fe. Año 2010

Provisión del agua	Hogares	
	Total provincial	Con una o más personas indígenas u originarias
Total	**1.023.777**	**18.939**
Por cañería dentro de la vivienda	932.433	15.171
Fuera de la vivienda pero dentro del terreno	74.843	2.915
Fuera del terreno	16.501	853

Fuente: INDEC. Censo Nacional de Población, Hogares y Viviendas 2010.

Gráfico 8.4.2. Hogares totales y hogares con una o más personas indígenas u originarias por provisión del agua. Provincia de Santa Fe. Año 2010

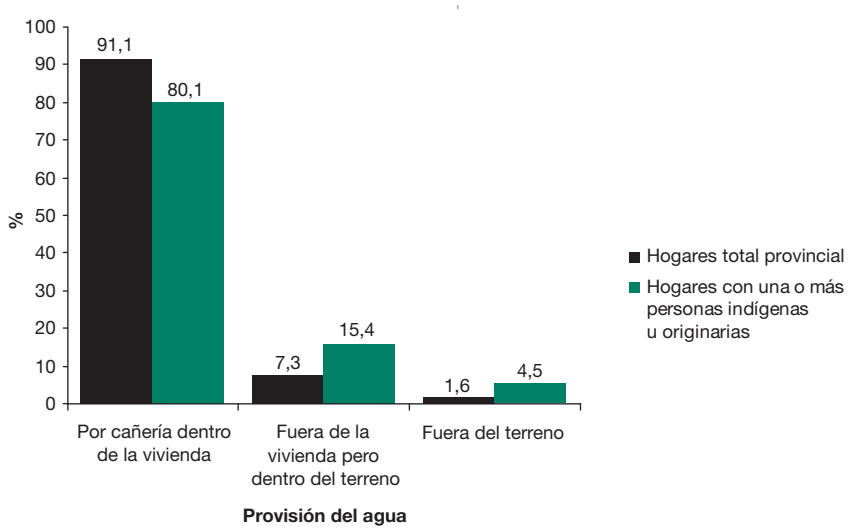

Fuente: INDEC. Censo Nacional de Población, Hogares y Viviendas 2010.

Sinopsis

Según los resultados del Censo Nacional de Población, Hogares y Viviendas 2010, el total de la población de la Región Pampeana es de 13.766.727 personas, de las cuales 239.317 se autorreconocen como descendientes de, o pertenecientes a un pueblo originario. Los indígenas en esta región representan el 1,7% de la población total, porcentaje levemente inferior al promedio nacional.

En la región hay una gran dispersión de pueblos indígenas provenientes de todo el país. El mayor porcentaje de indígenas pertenece a los pueblos: Mapuche (21%), Toba (14%) y Guaraní (11,2%). Estos tres pueblos tienen presencia en las cinco provincias de la región. El porcentaje de población nacida en otra provincia es cercano al 20% en todas las provincias.

La tasa de analfabetismo de la región está entre las más bajas del país (sólo arriba del Gran Buenos Aires y la Ciudad Autónoma de Buenos Aires), y prácticamente idénticas en las cinco provincias: oscila, en cada una de ellas, en torno al 1,5%. Las tasas de analfabetismo de la población originaria son prácticamente idénticas que las de los promedios provinciales, sólo superiores en Santa Fe donde asciende al 3,4%, mientras que el promedio provincial es casi la mitad (1,8%). No hay diferencias relevantes entre varones y mujeres.

En relación con la asistencia actual de la población indígena a establecimientos educativos es prácticamente total en los grupos en edad escolar (de 6 a 14 años). Salvo en Santa Fe (donde en el grupo entre los 12 y 14 años presenta un porcentaje de asistencia del 93,8%) en ninguna de las otras provincias el porcentaje de asistencia de los grupos de 6 a 11 años y de 12 a 14 años, es menor al 95%. En el interior de la provincia de Buenos Aires, Córdoba y Entre Ríos, el porcentaje de población que asiste a establecimientos educativos entre los 15 y 17 años es superior entre la población originaria que en el total provincial.

La desocupación en la región Pampeana nunca supera el valor del promedio nacional en ninguna de las cinco provincias que componen la región. Oscila entre el 4,7% en Entre Ríos hasta el 5,9% en Córdoba y Santa Fe. La población originaria siempre muestra valores superiores a los de la población total de cada provincia, variando entre un 5,2% en Entre Ríos y un 8% en La Pampa. Entre las mujeres la desocupación es mayor que entre los varones, siendo esta una tendencia que no es particular de la población originaria sino que se da casi de la misma manera entre la población general.

Los niveles de cobertura previsional de la región son muy altos y en ningún caso, ni en la población originaria ni en el promedio provincial son inferiores al 90%.

La cobertura de gas de red en la región Pampeana es muy dispar entre las cinco provincias: desde un 25% de cobertura en Entre Ríos a un 85% en La Pampa. La cobertura de gas de red siempre es levemente superior en el total de los hogares de la región respecto de los hogares indígenas. La inmensa mayoría de hogares que no poseen gas de red se aprovisionan de gas en garrafa, prácticamente en la misma proporción en toda la región.

En relación con la cobertura de agua potable por red pública, la región Pampeana tiene una alta cobertura (sólo baja del 80% en el interior de la provincia de Buenos Aires), tanto para los hogares indígenas como en el promedio provincial de los hogares de las cinco provincias. La cobertura más baja dentro de los hogares indígenas se da en el interior de la provincia de Buenos Aires con un 77,6% y alcanza a un 93,7% en Entre Ríos. Las diferencias entre los hogares indígenas y el promedio de los hogares de la región respecto de la provisión de agua de red pública es insignificante.

Por último, los valores en relación a los hogares con población originaria en viviendas deficitarias son inferiores al 20% en todas las provincias con excepción de Santa Fe donde alcanza valores del 29,3%.

Anexo. Indicadores seleccionados por provincia. Total del país y Región Pampeana. Año 2010

Indicadores seleccionados	Población							
	Total del país		Región Pampeana					
			Interior de la provincia de Buenos Aires		Córdoba		Entre Ríos	
	Total	Indígenas u originarios	Total	Indígenas u originarios	Total	Indígenas u originarios	Total	Indígenas u originarios
Población total	**40.117.096**	**955.032**	**5.708.369**	**112.671**	**3.308.876**	**51.142**	**1.235.994**	**13.153**
% de indígenas u originarios	///	2,4	///	2,0	///	1,5	///	1,1
				%				
Grupo de edad								
0 a 14 años	25,5	28,4	24,3	25,9	24,3	25,6	26,2	26,0
15 a 64 años	64,3	65,7	63,7	66,8	64,5	67,7	63,5	66,7
65 y más	10,2	5,9	12,0	7,3	11,2	6,7	10,3	7,3
Distribución por área								
Rural	9,1	18,1	7,7	7,0	10,9	9,0	14,3	9,9
Urbana	90,9	81,9	92,3	93,0	89,1	91,0	85,7	90,1
Lugar de nacimiento								
En Argentina	95,5	93,1	96,5	93,9	98,5	95,8	99,2	98,2
En otro país	4,5	6,9	3,5	6,1	1,5	4,2	0,8	1,8
Analfabetismo								
Varones	2,0	3,2	1,4	1,6	1,7	0,9	2,5	2,2
Mujeres	1,9	4,1	1,2	1,3	1,3	1,1	1,8	1,9
Tasas								
Actividad	65,6	64,3	66,6	69,0	65,0	68,9	61,8	62,9
Empleo	61,7	59,5	62,9	64,0	61,2	63,9	58,9	59,6
Desocupación	5,9	7,4	5,5	7,3	5,9	7,2	4,7	5,2
Población de 65 años y más que percibe jubilación y/o pensión	**93,0**	**89,7**	**94,5**	**92,5**	**94,6**	**93,8**	**94,9**	**91,6**
Combustible utilizado para cocinar								
Gas de red	56,1	49,8	63,7	56,5	50,7	46,0	25,8	25,3
Leña o carbón	2,7	11,6	0,2	0,4	0,6	0,7	2,0	2,7
Procedencia del agua								
Red pública	83,9	79,5	79,8	77,6	91,9	91,9	90,4	93,7
Hogares en viviendas deficitarias	**17,4**	**29,5**	**12,5**	**17,1**	**9,6**	**11,9**	**12,8**	**12,9**
Hacinamiento crítico	**4,0**	**7,5**	**2,9**	**3,8**	**3,2**	**3,1**	**3,8**	**3,9**

(continúa)

Anexo. (conclusión)

Indicadores seleccionados	Población			
	Región Pampeana			
	La Pampa		Santa Fe	
	Total	Indígenas u originarios	Total	Indígenas u originarios
Población total	**318.951**	**14.086**	**3.194.537**	**48.265**
% de indígenas u originarios	///	4,4	///	1,5
		%		
Grupo de edad				
0 a 14 años	24,8	26,1	23,4	28,9
15 a 64 años	64,0	68,0	64,8	65,4
65 y más	11,2	5,9	11,8	5,7
Distribución por área				
Rural	16,2	14,1	9,3	12,1
Urbana	83,8	85,9	90,7	87,9
Lugar de nacimiento				
En Argentina	98,9	98,4	98,8	98,5
En otro país	1,1	1,6	1,2	1,5
Analfabetismo				
Varones	2,1	3,0	1,9	3,2
Mujeres	1,6	2,0	1,6	3,6
Tasas				
Actividad	65,8	65,7	65,0	65,9
Empleo	62,4	60,4	61,2	60,7
Desocupación	5,1	8,0	5,9	7,8
Población de 65 años y más que percibe jubilación y/o pensión	**95,5**	**93,8**	**95,3**	**95,8**
Combustible utilizado para cocinar				
Gas de red	85,3	78,0	48,2	33,5
Leña o carbón	0,3	0,7	0,6	2,3
Procedencia del agua				
Red pública	87,1	89,0	84,4	81,9
Hogares en viviendas deficitarias	**5,3**	**9,0**	**13,8**	**29,3**
Hacinamiento crítico	**1,7**	**4,1**	**3,2**	**7,2**

Fuente: INDEC. Censo Nacional de Población, Hogares y Viviendas 2010.

GLOSARIO

Definiciones y conceptos

I. Población

I.1. Estructura de la población por sexo y edad

Sexo: condición de “varón” o “mujer” del censado.

Edad: años cumplidos a la fecha de referencia del Censo.

Grandes grupos de edad: para estudios económicos y sociales se clasifica a la población en tres grandes grupos de edad. Estos son los grupos de 0 a 14 años, de 15 a 64 años y de 65 años y más. El primero, de 0 a 14 años, es definido como población joven. El grupo de 15 a 64 años es llamado PET (Población en Edad de Trabajar) y lo constituyen las personas potencialmente activas. Las personas de 65 años y más son consideradas adultos mayores.

Índice de masculinidad: es la razón entre varones y mujeres de una población multiplicada por cien. Muestra el número de varones por cada cien mujeres y puede expresarse para la población total y para distintas edades.

I.2. Lugar de nacimiento

Lugar de nacimiento: lugar en el que el censado nació (la provincia en el caso de los nacidos en Argentina y el país en el caso de los extranjeros).

I.3. Educación

Tasa de analfabetismo: es el porcentaje de población de 10 años y más que no sabe leer y escribir sobre la población total de esas edades.

Las definiciones que se presentan a continuación sobre la **asistencia educativa** refieren a la **educación formal** de todas las personas. Es decir, a la educación cuya estructura y contenidos están organizados secuencialmente en los cuatro niveles de enseñanza: Inicial, Primario, Secundario, y Superior (no universitario, universitario o post-universitario). Se excluye la concurrencia a academias, institutos privados que no pertenecen a sistemas formales y por lo tanto no acreditan para continuar o iniciar estudios de enseñanza formal.

Asistencia a un establecimiento educacional: concurrencia presente o pasada a un establecimiento reconocido del sistema de la enseñanza formal. Comprende a los establecimientos del sector estatal o privado.

Nivel de educación alcanzado: los niveles son considerados en función de las leyes educativas vigentes y son los siguientes:

Nivel inicial (jardín/preescolar): nivel de la estructura que comprende a los/as niños/as desde los tres años de edad.

Primario: nivel posterior al nivel inicial, de carácter obligatorio, cuya duración puede ser de seis o siete años (1° a 6° grado o 1° a 7° grado).

Secundario: nivel de escolaridad posterior al primario. La duración puede ser de cinco o seis años (1° a 5° año o 1° a 6° año).

Superior no universitario: nivel de estudios que se realiza en instituciones de educación terciaria no universitaria, estatales o privadas, con planes de estudios aprobados por el Ministerio de Educación (de la Nación o de las provincias). Incluye los profesorados de nivel inicial, de adultos, de enseñanza especial y educación física, historia, letras y otros. Comprende también especialidades no docentes, por ejemplo: especialización técnica industrial, periodismo, turismo, computación, bellas artes y la formación de oficiales de las fuerzas armadas.

Universitario: nivel de estudios que se realiza en universidades nacionales, provinciales o privadas. Comprende exclusivamente las carreras que otorgan títulos profesionales y las licenciaturas.

Porcentaje de asistencia escolar: expresa el porcentaje de población de un determinado grupo de edad o sexo que asiste a un establecimiento de enseñanza escolar sobre el total de población de ese grupo etario o sexo.

Completó el nivel de educación: aprobación del último año de estudio y obtención del diploma o certificado correspondiente a un determinado nivel.

Condición de asistencia: refiere a si la población asiste actualmente, asistió en el pasado o nunca asistió a un establecimiento educativo.

I.4. Trabajo:

Trabajo: actividad laboral paga o no, que genera bienes o servicios para el mercado. Se trata de las actividades laborales que haya realizado la persona, durante por lo menos una hora en la semana anterior al día en que se realizó el Censo.

Se considera trabajo:

La actividad laboral paga en dinero y/o especies.

La actividad laboral no rentada. Por ejemplo: médicos concurrentes, una ayudantía ad-honorem en la facultad, meritorios judiciales.

La actividad realizada para ayudar a un familiar en la obtención de un ingreso. Por ejemplo: hacer empanadas, pan o tortas para que el marido las venda.

No se considera trabajo:

La actividad doméstica del ama de casa.

La actividad orientada al autoconsumo personal o familiar. Por ejemplo: el cultivo de una huerta familiar para el consumo de los miembros del hogar.

Las actividades de voluntariado sin pago de ninguna naturaleza. Por ejemplo: las desarrolladas por ayudantes solidarios de comedores barriales.

Condición de actividad: describe a las personas ocupadas, desocupadas e inactivas. Las personas ocupadas y desocupadas conforman la Población Económicamente Activa (PEA), es decir aquellas personas que trabajan o buscan trabajar. Las personas inactivas, es decir aquellas que no trabajan y no buscan trabajo, conforman la Población No Económicamente Activa (PNEA).

Una vez que está conformada la estructura de la PEA, se pueden calcular las siguientes tasas:

Tasa de actividad: es el porcentaje entre la población económicamente activa y la población de 14 años y más. Tiene la utilidad de proveer información sobre el peso relativo de la oferta de trabajo, entendiendo a ésta como la suma de los ocupados y los desocupados.

Tasa de empleo: es el porcentaje entre la población ocupada y la población de 14 años y más. Aporta información sobre el porcentaje de personas que se encuentran trabajando en el período considerado por el Censo.

Tasa de desocupación: es el porcentaje entre la población desocupada y la población económicamente activa. Brinda información sobre la proporción de personas que están demandando trabajo y no lo consiguen.

I.5. Cobertura previsional

Percepción de jubilación o pensión: prestación de la seguridad social que comprende una remuneración en dinero y, en la mayoría de los casos, incluye una cobertura asistencial médica.

Porcentaje de población de 65 años y más: es el indicador básico para conocer el envejecimiento demográfico de la población de un territorio. Se calcula dividiendo el número de personas de 65 años y más sobre el total de población por cien.

II. Vivienda

Vivienda: espacio donde viven personas, que se halla separado por paredes u otros elementos cubiertos por un techo, y sus ocupantes pueden entrar o salir sin pasar por el interior de otras viviendas. Las viviendas pueden haber sido construidas o adaptadas para ser habitadas o bien utilizarse con ese fin la noche de referencia del Censo.

Vivienda particular: vivienda destinada a alojar personas que viven bajo un régimen de tipo familiar. Constituyen tipos de viviendas particulares: casas, ranchos, casillas, departamentos, piezas en inquilinato, piezas en hotel familiar o pensión, viviendas móviles, viviendas en lugares de trabajo, locales no construidos para habitación. Las viviendas móviles y los locales no construidos para habitación se consideran viviendas particulares, sólo si hubo personas que pasaron la noche de referencia del Censo.

Tipos de vivienda particular:

Casa: vivienda con salida directa al exterior (sus habitantes no pasan por pasillos o corredores de uso común), construida originalmente para que habiten personas. Generalmente tiene paredes de ladrillo, piedra, bloque u hormigón.

Rancho: vivienda con salida directa al exterior (sus habitantes no pasan por pasillos o corredores de uso común), construida originalmente para que habiten personas. Generalmente tiene paredes de adobe, piso de tierra y techo de chapa o paja.

Casilla: vivienda con salida directa al exterior (sus habitantes no pasan por pasillos o corredores de uso común), construida originalmente para que habiten personas. Habitualmente está construida con materiales de baja calidad o de desecho.

Departamento: vivienda que forma parte de un edificio o estructura con una entrada común que contiene por lo menos dos viviendas (o una vivienda y uno o más locales) a las que se accede a través de pasillos, escaleras, zaguanes o ascensores de uso común.

Pieza en inquilinato: ambiente ubicado en un inquilinato o conventillo, es decir en una edificación que contiene varias piezas que tienen salida a uno o más espacios de uso común con la finalidad de alojar en forma permanente personas en calidad de inquilinos. Generalmente la edificación tiene baño/s y/o cocina/s que se usan en forma compartida; esto no excluye que alguna de las habitaciones cuente con baño y/o cocina propio/s. Cada pieza de inquilinato en la que hubo personas que pasaron la noche de referencia del Censo, es considerada una vivienda.

Pieza en hotel familiar o pensión: ambiente ubicado en un hotel familiar o pensión, es decir en una edificación que contiene varias piezas que tienen salida a uno o más espacios de uso común con la finalidad de alojar en forma permanente personas en calidad de huéspedes o pensionistas. Se caracteriza por a) pago diario, semanal, quincenal y/o mensual del importe del alojamiento y b) encuadramiento bajo la legislación establecida para este tipo de comercio que se exhibe en lugares visibles del mismo o en los libros de registro del establecimiento. Cada pieza en hotel o pensión familiar en la que hubo personas que pasaron la noche de referencia del Censo es considerada una vivienda.

Local no construido para habitación: vivienda que no ha sido construida o adaptada para que habiten personas pero en la que hubo personas que pasaron la noche de referencia del Censo.

Vivienda móvil: estructura que es utilizada como vivienda, construida para ser transportada (tienda de campaña, taco o carpa) o que constituye una unidad móvil (barco, bote, vagón de ferrocarril, casa rodante, camión, trineo, etcétera). Es considerada vivienda particular sólo si hubo personas que pasaron la noche de referencia del Censo.

Casa Tipo A: todas las unidades que no pueden clasificarse como Casa Tipo B.

Casa Tipo B: refiere a todas las casas que cumplen por lo menos con una de las siguientes condiciones: tienen piso de tierra o ladrillo suelto u otro material o no tienen provisión de agua por cañería dentro de la vivienda o no disponen de inodoro con descarga de agua. Son viviendas consideradas recuperables porque presentan carencias en alguno de sus componentes que pueden ser solucionadas mediante reacondicionamiento interno, conexiones a servicios o mejora de los materiales constructivos.

Viviendas no deficitarias: indicador que se construye a partir de las categorías Casa Tipo A, departamentos y pieza en hotel familiar o pensión.

Viviendas deficitarias: indicador que se construye a partir de las categorías Casa Tipo B y vivienda precaria.

Viviendas precarias: incluye los ranchos, casillas, piezas en inquilinato, locales no construidos para habitación y viviendas móviles (no se consideran los hoteles y pensiones). Son consideradas irrecuperables por la insuficiente calidad constructiva de sus materiales. Incluye: ranchos, casillas, piezas en inquilinato, locales no construidos para habitación y viviendas móviles.

III. Hogares

Hogar: es la persona o grupo de personas, parientes o no, que viven bajo un mismo techo y comparten los gastos de alimentación. Las personas solas también constituyen un hogar.

Habitación o pieza: ambiente o recinto cerrado por paredes (que se elevan desde el suelo hasta el techo) o tabiques (que se elevan desde el suelo hasta una altura de dos metros) con una superficie suficiente para contener una cama.

Total de habitaciones o piezas que tiene el hogar: total de ambientes que dispone el hogar, incluyendo los que se encuentran en condiciones para dormir. Se contabilizan el comedor, el living, (aunque se encuentren integrados a la cocina: cocina-comedor) y los entrepisos (construidos en algunas viviendas, pese a no tener alguna de las paredes señaladas en la definición). Se excluyen baños, cocinas (usadas exclusivamente para cocinar), lavaderos, garajes, pasillos, halls, recibidores y galpones (siempre y cuando no se utilicen para que duerma una persona) y quinchos sin cerramiento.

Hacinamiento: representa el cociente entre la cantidad total de personas del hogar y la cantidad total de habitaciones o piezas de las que dispone el mismo.

Hacinamiento crítico: corresponde a los hogares que presentan más de tres personas por cuarto.

Servicios básicos

Combustible utilizado principalmente para cocinar: sustancia (que tiene el atributo de arder) o fuente de energía que se utiliza con mayor frecuencia para la cocción de los alimentos, por ejemplo: combustibles gaseosos (gas natural o licuado); sólidos (carbón, productos del carbón, leña); petróleo y derivados (kerosén) y otros como la electricidad y el alcohol.

Disponibilidad de baño/letrina: espacio cerrado por paredes, o por tabiques (pared que se eleva desde el suelo hasta una altura de dos metros), utilizado por el hogar para la evacuación de excretas. El baño/letrina puede estar dentro o fuera de la vivienda y ser de uso exclusivo del hogar o compartido con otros hogares.

Desagüe del inodoro: sistema de cañería que permite el arrastre del agua y la eliminación de las excretas del inodoro. Las categorías son:

- **Desagüe a red pública:** sistema de cañería interno que enlaza con una red de tuberías comunal.
- **Desagüe a cámara séptica y pozo ciego:** sistema de cañería interno que enlaza a un sistema de tratamiento y eliminación de excretas interno (no conectado a ninguna red comunal) que consta de dos excavaciones interconectadas: el pozo negro o ciego y la cámara séptica.
- **Desagüe sólo a pozo ciego:** sistema de cañería interno conectado a un sistema de eliminación de excretas interno, no conectado a ninguna red comunal. El mismo consta de una sola excavación, el pozo negro, donde desaguan las excretas sin tratamiento previo.
- **Desagüe a hoyo, excavación en la tierra, etcétera:** pozo o zanja de escasa profundidad y diámetro que se utiliza para el desagüe directo de las excretas.

Procedencia del agua: fuente y sistema de abastecimiento del agua que el hogar utiliza para beber y cocinar. En caso de abastecerse con más de una fuente, se considera la fuente que predomina en el uso cotidiano del hogar. Las categorías son:

Red pública (agua corriente): sistema de captación, tratamiento y distribución de agua mediante una red de tuberías comunal sometida a inspección y control por las autoridades públicas. El sistema puede estar a cargo de un organismo público, cooperativa o empresa privada.

Perforación con bomba a motor: sistema de captación que consiste en la extracción del agua de las napas profundas, a través de un medio mecánico de elevación con motor.

Perforación con bomba manual: sistema de captación que consiste en la extracción del agua de las napas profundas, a través de un medio mecánico de elevación manual.

Pozo: sistema de captación que consiste en la extracción del agua de las napas superficiales a través de un medio mecánico de elevación (que puede ser manual o a motor) o bien a través de un balde o similar (sin utilizar medios mecánicos de elevación).

Transporte por cisterna: provisión por medio de un camión tanque, un tren aguatero, etcétera.

Agua de lluvia, río, canal, arroyo o acequia: abastecimiento de agua de lluvia, de ríos, canales, arroyos o acequias.

Provisión del agua: forma de acceder al agua en la vivienda. Las categorías son:

Por cañería dentro de la vivienda: sistema de suministro de agua conectado a una red de tuberías por medio de la cual se distribuye el agua en su interior.

Fuera de la vivienda pero dentro del terreno: sistema de suministro de agua dentro de los límites que ocupa el terreno pero no dispone de una red de tuberías para distribuirla hacia el interior de la vivienda.

Fuera del terreno: sistema de suministro de agua que se encuentra fuera de la vivienda y fuera de los límites que ocupa el terreno.