Censo Nacional de Población, Hogares y Viviendas 2010

Censo del Bicentenario

Pueblos Originarios

Región Nordeste Argentino

Serie D Nº 3

Censo 2010 Año del Bicentenario

UBA Sociales FACULTAD DE CIENCIAS SOCIALES

indec Instituto Nacional de Estadística y Censos República Argentina

Censo Nacional de
Población, Hogares y
Viviendas 2010
Censo del Bicentenario

Pueblos Originarios

Región Nordeste Argentino
NEA

Serie D N°3

Esta publicación integra la serie D de publicaciones del Censo Nacional de Población, Hogares y Viviendas 2010, orientada a la difusión de los datos y análisis sobre la población que se reconoce perteneciente o descendiente de un pueblo indígena u originario en Argentina.

Los datos que aquí se publican surgen del cuestionario ampliado, que se aplicó a una parte de la población. Los valores obtenidos son estimaciones de una muestra y por lo tanto contemplan el llamado "error muestral". Para que los usuarios puedan evaluar la precisión de cada una de estas estimaciones se presenta en la página del Censo 2010 http://www.censo2010.indec.gob.ar/index_doc_metodologicos.asp, en la sección Anexo Metodológico una Tabla de Errores Muestrales, junto a ejemplos de cómo debe ser utilizada.

Esta publicación fue elaborada en forma conjunta por profesionales y trabajadores del INDEC y por docentes e investigadores de las carreras de Sociología, Ciencias de la Comunicación y Trabajo Social de la Facultad de Ciencias Sociales de la UBA.

SIGNOS CONVENCIONALES UTILIZADOS POR EL INDEC

Para la sustitución o complementación de un dato numérico el INDEC utiliza los siguientes signos, según el caso:

*	Dato provisorio
–	Dato igual a cero
– –	Dato ínfimo, menos de la mitad del último dígito mostrado
.	Dato no registrado
...	Dato no disponible a la fecha de presentación de los resultados
///	Dato que no corresponde presentar debido a la naturaleza de las cosas o del cálculo
s	Dato confidencial por aplicación de las reglas del secreto estadístico
e	Dato estimado por extrapolación, proyección o imputación

Instituto Nacional de Estadística y Censos

Censo Nacional de Población, Hogares y Viviendas 2010: Censo del Bicentenario. Pueblos originarios: región Nordeste Argentino. - 1a ed. - Ciudad Autónoma de Buenos Aires : Instituto Nacional de Estadística y Censos - INDEC, 2015.

E-Book.

ISBN O/C 978-950-896-455-7

ISBN 978-950-896-461-8

1. Estadística.

CDD 310.4

Responsable de la edición: Lic. Norberto Itzcovich
Directora de la publicación: Sra. Alejandra Giménez

PERMITIDA LA REPRODUCCIÓN PARCIAL CON MENCIÓN DE LA FUENTE

La presente edición se ajusta a la cartografía oficial establecida por el Poder Ejecutivo Nacional de la República Argentina a través del Instituto Geográfico Nacional (IGN) Ley Nº 22.963 y fue aprobada por expediente GG14 1364/5 con fecha enero 2015. El INDEC agradece al Instituto Geográfico Nacional su valiosa colaboración, en particular a las áreas de Geografía y Producción, que hizo posible la inclusión de los mapas en esta publicación.

Buenos Aires, abril 2015

PUBLICACIONES DEL INDEC

Las publicaciones editadas por el Instituto Nacional de Estadística y Censos se encuentran a la venta y pueden ser consultadas en el Centro Estadístico de Servicios ubicado en Av. Presidente Julio A. Roca 609 C1067ABB, Ciudad Autónoma de Buenos Aires, Argentina. El horario de atención al público es de 9:30 a 16:00.

También puede comunicarse a los teléfonos (54-11) 4349-9652/54/62.

Correo electrónico: ces@indec.mecon.gov.ar y página de Internet http://www.indec.gob.ar

REPÚBLICA ARGENTINA
MINISTERIO DE ECONOMÍA Y FINANZAS PÚBLICAS
INSTITUTO NACIONAL DE ESTADÍSTICA Y CENSOS

Presidenta de la Nación
Dra. Cristina Fernández de Kirchner

Jefe de Gabinete de Ministros
Cdor. Jorge Capitanich

Ministro de Economía y Finanzas Públicas
Dr. Axel Kicillof

Director del Instituto Nacional de Estadística y Censos
Lic. Norberto Itzcovich

Director Nacional de Estadísticas Sociales y de Población
Lic. Rubén Nigita

Coordinadora de Diseño Conceptual
Lic. Roxana Cuevas

	Página
Presentación	**7**
Introducción	**9**
Región NEA	**11**
Provincia del Chaco	**13**
1. Población que se autorreconoce descendiente de, o perteneciente a un pueblo originario. Distribución por pueblo de pertenencia	14
2. Población que vive en la ciudad / población que vive en el campo	15
3. Estructura de la población por sexo y edad	16
4. Lugar de nacimiento	19
5. Educación	20
5.1. Alfabetismo	20
5.2. Asistencia escolar	21
5.3. Nivel educativo alcanzado	22
6. Trabajo	23
7. Cobertura previsional	24
8. Vivienda	25
8.1. Tipo de vivienda	25
8.2. Cocina: tipo de combustible utilizado para cocinar	27
8.3. Baño: tipo de desagüe	28
8.4. Agua: procedencia y provisión	29
Provincia de Corrientes	**31**
1. Población que se autorreconoce descendiente de, o perteneciente a un pueblo originario. Distribución por pueblo de pertenencia	32
2. Población que vive en la ciudad / población que vive en el campo	33
3. Estructura de la población por sexo y edad	34
4. Lugar de nacimiento	37
5. Educación	38
5.1. Alfabetismo	38
5.2. Asistencia escolar	39
5.3. Nivel educativo alcanzado	40
6. Trabajo	41
7. Cobertura previsional	42
8. Vivienda	43
8.1. Tipo de vivienda	43
8.2. Cocina: tipo de combustible utilizado para cocinar	45
8.3. Baño: tipo de desagüe	46
8.4. Agua: procedencia y provisión	47

	Página
Provincia de Formosa	**49**
1. Población que se autorreconoce descendiente de, o perteneciente a un pueblo originario. Distribución por pueblo de pertenencia	50
2. Población que vive en la ciudad / población que vive en el campo	51
3. Estructura de la población por sexo y edad	52
4. Lugar de nacimiento	55
5. Educación	56
5.1. Alfabetismo	56
5.2. Asistencia escolar	57
5.3. Nivel educativo alcanzado	58
6. Trabajo	59
7. Cobertura previsional	60
8. Vivienda	61
8.1. Tipo de vivienda	61
8.2. Cocina: tipo de combustible utilizado para cocinar	63
8.3. Baño: tipo de desagüe	64
8.4. Agua: procedencia y provisión	65
Provincia de Misiones	**67**
1. Población que se autorreconoce descendiente de, o perteneciente a un pueblo originario. Distribución por pueblo de pertenencia	68
2. Población que vive en la ciudad / población que vive en el campo	69
3. Estructura de la población por sexo y edad	70
4. Lugar de nacimiento	73
5. Educación	74
5.1. Alfabetismo	74
5.2. Asistencia escolar	75
5.3. Nivel educativo alcanzado	76
6. Trabajo	77
7. Cobertura previsional	78
8. Vivienda	79
8.1. Tipo de vivienda	79
8.2. Cocina: tipo de combustible utilizado para cocinar	81
8.3. Baño: tipo de desagüe	82
8.4. Agua: procedencia y provisión	83
Sinopsis	**85**
Anexo	**86**
Glosario	**87**

PRESENTACIÓN

Los resultados del Censo Nacional de Población, Hogares y Viviendas 2010 constituyen la mayor fuente de datos para conocer, cuantificar y analizar las características de los pueblos originarios en el territorio de la República Argentina.

El Censo 2010 permitió el recuento, identificación y localización de cada hogar con personas que se reconocían pertenecientes o descendientes de un pueblo originario y el nombre del pueblo de pertenencia.

Es por todos sabido que desde la época de la conquista, el actual territorio argentino ha estado poblado por variedad de pueblos que a lo largo de la historia fueron discriminados y perseguidos.

La Argentina forma parte del conjunto de países que se han comprometido y han dado respuesta en el plano de las operaciones estadísticas, no sólo a los convenios internacionales, sino a una deuda de larga data existente con ciertos sectores de la población.

Asimismo la incorporación de esta temática en el Censo se efectúa en el marco del cumplimiento de nuestra Constitución Nacional que en su Artículo 75, Inciso 17 reza: “Reconocer la preexistencia étnica y cultural de los pueblos indígenas argentinos. Garantizar el respeto a su identidad y el derecho a una educación bilingüe e intercultural; reconocer la personería jurídica de sus comunidades, y la posesión y propiedad comunitarias de las tierras que tradicionalmente ocupan; y regular la entrega de otras aptas y suficientes para el desarrollo humano; ninguna de ellas será enajenable, transmisible, ni susceptible de gravámenes o embargos. Asegurar su participación en la gestión referida a sus recursos naturales y a los demás intereses que los afectan. Las provincias pueden ejercer concurrentemente estas atribuciones”.

El operativo censal permitió conocer para el año 2010 la composición de la población originaria: 955.032 personas, que representan el 2,38 por ciento del total de la población y forman parte de los 31 pueblos indígenas distribuidos en el país.

Los pueblos registrados son: Atacama, Ava Guaraní, Aymara, Chané, Charrúa, Chorote, Chulupi, Comechingón, Diaguita-Calchaquí, Guaraní, Huarpe, Kolla, Lule, Maimará, Mapuche, Mbyá Guaraní, Mocoví, Omaguaca, Ona, Pampa, Pilagá, Quechua, Rankulche, Sanavirón, Tapiete, Tehuelche, Toba (Qom), Tonocote, Tupí Guaraní, Vilela, Wichí, entre otros.

El Gobierno Nacional ha adoptado como política de Estado la inclusión, la visibilización y la reparación histórica de los derechos de los pueblos originarios así como también ha promovido un diálogo intercultural para hacer posible la construcción conjunta de políticas públicas.

Con la certeza de que la información estadística detallada constituye una herramienta fundamental para ese objetivo, el Censo indagó sobre cuestiones tales como cobertura de salud; condición de alfabetismo, percepción de jubilación o pensión, entre otras.

Desde el INDEC hemos garantizado el éxito del operativo censal trabajando principalmente en la organización y concientización, dado que en esta temática los prejuicios personales y sociales pueden incidir en el grado de autorreconocimiento de esta población. En el último tiempo, igualmente, el proceso de visibilización y autorreconocimiento va en aumento.

La participación indígena en el relevamiento, ya sea en tareas de apoyo o desempeñándose como censistas, posibilitó la llegada a casi mil comunidades establecidas en distintos puntos de nuestro país y la comprensión en las lenguas originarias.

Pocos meses antes de la realización del Censo 2010 tuvo lugar en Casa de Gobierno un encuentro histórico de pueblos originarios con la Presidenta de la Nación, Cristina Fernández de Kirchner. Participaron autoridades tradicionales de los pueblos indígenas, organizaciones territoriales de dichos pueblos y representantes indígenas ante el Consejo de Participación Indígena. En aquella oportunidad la Presidenta manifestó: "La historia de la humanidad es también una historia de discriminaciones, de olvidos y negaciones de la identidad, por eso hoy tenemos la obligación de respetar la identidad de todos".

Director del Instituto Nacional de Estadística y Censos
Lic. Norberto Itzcovich

INTRODUCCIÓN

Históricamente -en sentido estricto desde la Colonia hasta entrado el siglo XX- la mirada del Estado nacional sobre los pueblos originarios que habitaron el actual territorio argentino se materializó en formas diferentes de negación e invisibilización.

En efecto, la consideración de los pueblos originarios por parte de la estadística pública siguió distintos caminos que determinaron que, de la totalidad de los censos nacionales, en los de 1869, 1895, 1914 y 2001 el tema tuviera un tratamiento parcial y en los de 1947, 1960, 1970, 1980 y 1991 ni siquiera fuera abordado.

En el Censo de 1869 la población indígena se calculó en base a datos brindados por los jefes de los fortines y se los consignó fuera de la categoría "argentinos".

Más de un cuarto de siglo después, en el Censo de 1895, se omitió censar a la población indígena y simplemente se la estimó.

En 1914 el tercer Censo Nacional estimó que 18.425 de los 7.903.662 censados pertenecían a comunidades aborígenes según un cálculo general que consideró el número de lanzas.

La reforma de la Constitución Nacional de 1949 estableció una nueva concepción de la temática indígena. En su artículo 68, inciso 15, señalaba: "… no se pueden establecer distinciones raciales, ni de ninguna clase, entre los habitantes del país."

Más de 15 años después, el Censo Indígena Nacional (CIN) de 1966/1968 emprendió -sin poder concluirla- la tarea de cuantificar y caracterizar a la población indígena. El CIN contabilizó 165.381 indígenas (75.675 censados y 89.706 estimados), cuando la población total del país era de 22,8 millones de habitantes.

Posteriormente se desarrollaron dos experiencias locales de abordaje estadístico de los pueblos originarios en las provincias de Formosa y Salta; el Censo Aborigen de Formosa (CAF) de 1970 y el Primer Censo Aborigen Provincial de Salta (CAP) de 1984, inéditas por su especificidad hasta ese momento.

Pasado el Censo Nacional de Población y Vivienda de 1991, donde la temática no se abordó, con la reforma constitucional de 1994 se plantea una política de reconocimiento de las poblaciones indígenas. En dicha reforma se define como atribución del Congreso de la Nación reconocer la preexistencia étnica y cultural de los pueblos indígenas, garantizando el respeto a su identidad y el derecho a una educación bilingüe e intercultural. Asimismo, se reconoce la personería jurídica de las comunidades, junto con la posesión y propiedad comunitaria de las tierras que tradicionalmente ocupaban y se regula la entrega de otras, aptas y suficientes para su desarrollo humano. Se garantiza también su participación en la gestión referida a sus recursos naturales y a los demás intereses que los afecten.

A instancias de lo prescripto en la Ley Nº 24.956 de Censo Aborigen, aprobada por el Congreso de la Nación en 1998, ya en el siglo XXI la temática se incorpora en el Censo Nacional de Población, Hogares y Viviendas del año 2001. Este identificó 281.959 hogares donde una o más personas se reconocían como descendientes de un pueblo originario, pero no se computó la exacta cantidad de personas que se declararon integrantes de cada pueblo, ni sus características particulares.

A partir del año 2003, el Gobierno Nacional asume como política de Estado la participación de los Pueblos Originarios, con el fin de entablar un diálogo intercultural que posibilite la construcción conjunta de políticas públicas. Desde entonces se avanzó en la reparación histórica de sus derechos.

En los años 2004 y 2005 se realizó la Encuesta Complementaria de Pueblos Indígenas, conocida como ECPI, donde se estimó un total de 600.329 personas que se reconocían pertenecientes y/o descendientes de un pueblo indígena en Argentina.

A fines del año 2006 fue aprobada por el Congreso de la Nación la Ley de Educación Nacional Nº 26.206, que constituye un paso fundamental dado que reconoce como un derecho la educación bilingüe e intercultural de los aborígenes por primera vez en la historia del sistema educativo argentino. En 2007 se reglamenta la Ley Nº 26.160 de emergencia en materia de posesión y propiedad de las tierras que tradicionalmente ocupaban las comunidades indígenas originarias del país, dando inicio al relevamiento territorial de las mismas. En 2009 se sanciona la Ley Nº 26.522 de Servicios de Comunicación Audiovisual, que garantiza la preservación y promoción de la identidad y los valores culturales de los pueblos originarios.

Ya en el año del Bicentenario, el Censo Nacional de Población, Hogares y Viviendas 2010 permitió identificar a las personas que se reconocían pertenecientes y/o descendientes de un pueblo originario, y el nombre del pueblo de pertenencia.

La mirada del Estado Nacional logró una transformación real en la última década a través de una política activa de reconocimiento, inclusión y extensión de derechos que se expresó, entre muchas otras iniciativas, en el diseño y la realización del Censo Nacional de Población, Hogares y Viviendas 2010.

Región Nordeste Argentino

NEA

En la región NEA, compuesta por las provincias de Chaco, Corrientes, Formosa y Misiones, de un total de 3.679.879 habitantes, 91.655 personas se autorreconocen descendientes de, o pertenecientes a un pueblo originario. Este número representa el 2,5% de la población de la región, levemente superior al promedio nacional (2,4%).

A continuación se abordarán, por provincia, algunos aspectos de la población originaria relevada en el Censo Nacional de Población, Hogares y Viviendas 2010.

Mapa 1. **Población que se autorreconoce descendiente de, o perteneciente a un pueblo originario por provincia. Región NEA. Año 2010**

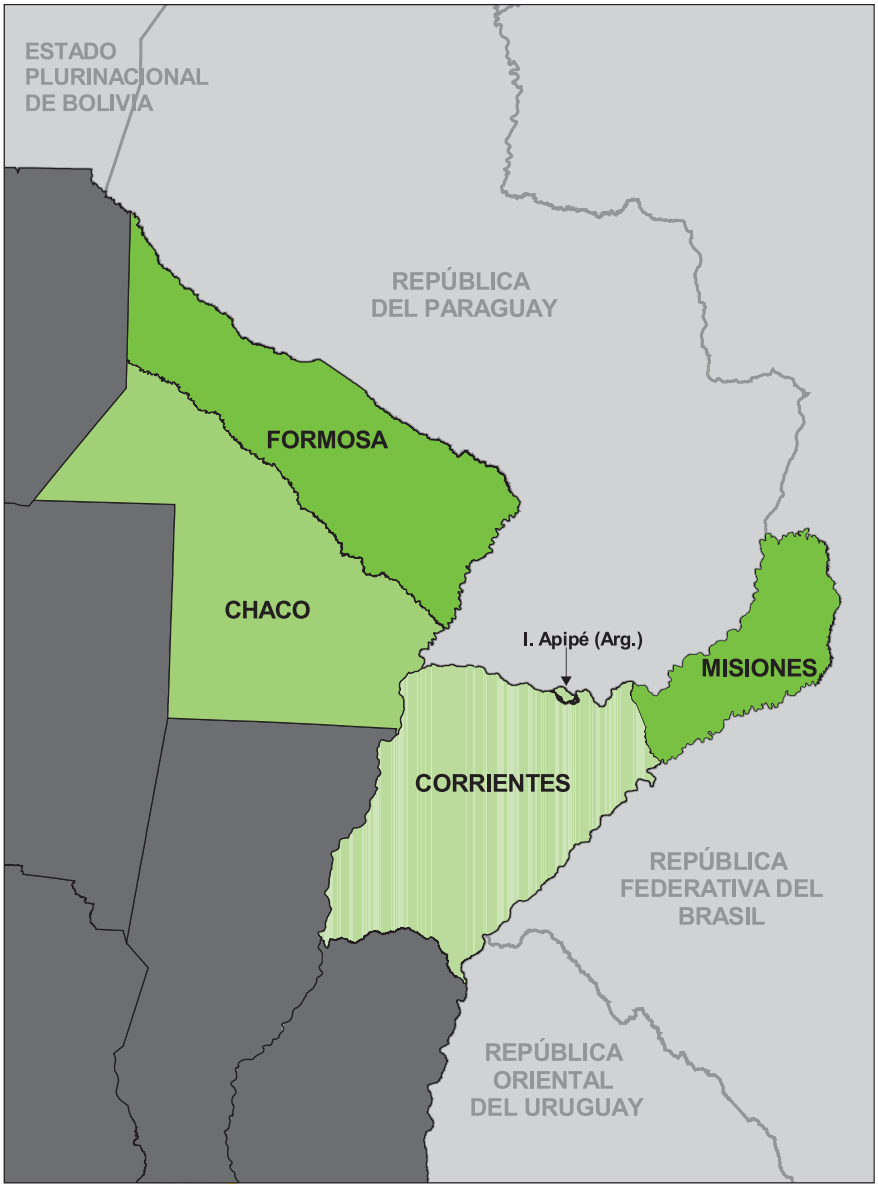

Leyenda:

- 0,0 - 1,0 %
- 1,1 - 4,0 %
- 4,1 - 7,0 %

50 0 50 100 Km

Fuente: INDEC - IGN

Región Nordeste Argentino
NEA
Provincia del Chaco

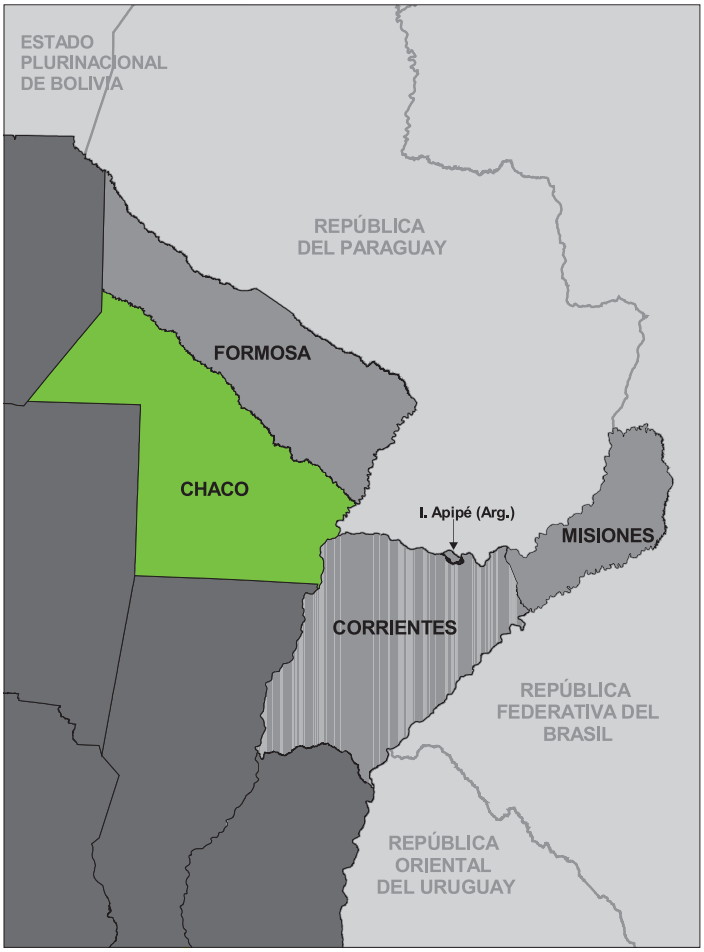

50 0 50 100 Km

Fuente: INDEC - IGN

1. Población que se autorreconoce descendiente de, o perteneciente a un pueblo originario. Distribución por pueblo de pertenencia

El 3,9% de la población de la provincia del Chaco se reconoce indígena. Se trata de 41.304 personas sobre un total de 1.055.259 habitantes.

Ese porcentaje supera la media nacional de 2,4%.

El 95,1% de esos 41.304 habitantes es descendiente de los pueblos originarios que históricamente han habitado la región del Chaco. En efecto, el 74,5% se autorreconoció perteneciente al pueblo Toba, el 11,2% al Wichí y el 9,4% al Mocoví.

Cuadro 1.1. Población indígena u originaria por pueblo indígena u originario. Provincia del Chaco. Año 2010

Pueblo indígena u originario	Población indígena u originaria
Total	**41.304**
Toba	30.766
Wichí	4.629
Mocoví	3.873
Guaraní	593
Diaguita-Calchaquí	283
Atacama	266
Quechua	159
Otros	735

Fuente: INDEC. Censo Nacional de Población, Hogares y Viviendas 2010.

Gráfico 1.1. Población indígena u originaria por pueblo indígena u originario. Provincia del Chaco. Año 2010

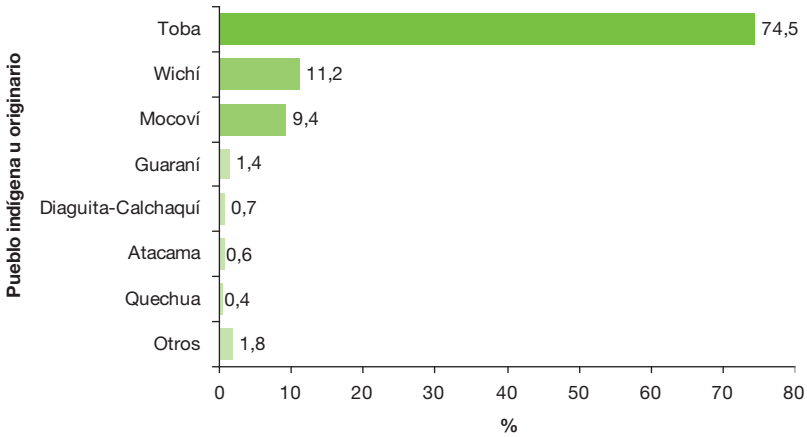

Fuente: INDEC. Censo Nacional de Población, Hogares y Viviendas 2010.

2. Población que vive en la ciudad / población que vive en el campo

El 58,6% de la población indígena de la provincia del Chaco vive en áreas urbanas y el 41,4% en áreas rurales.

De los tres pueblos originarios más numerosos de la provincia (Toba, Wichí y Mocoví), sólo el Toba presenta una proporción mayor de población urbana (60,5%); el Wichí y el Mocoví, en cambio, tienen mayor proporción de población rural.

Cuadro 2.1. Población indígena u originaria por área urbana o rural, según pueblo indígena u originario. Provincia del Chaco. Año 2010

Pueblo indígena u originario	Población indígena u originaria	Área	
		Urbana	Rural
Total	**41.304**	**24.192**	**17.112**
Toba (Qom)	30.766	18.611	12.155
Wichí	4.629	1.921	2.708
Mocoví	3.873	1.741	2.132
Guaraní	593	535	58
Diaguita-Calchaquí	283	281	2
Atacama	266	239	27
Quechua	159	158	1
Otros	735	706	29

Fuente: INDEC. Censo Nacional de Población, Hogares y Viviendas 2010.

Gráfico 2.1. Población indígena u originaria por área urbana o rural. Provincia del Chaco. Año 2010

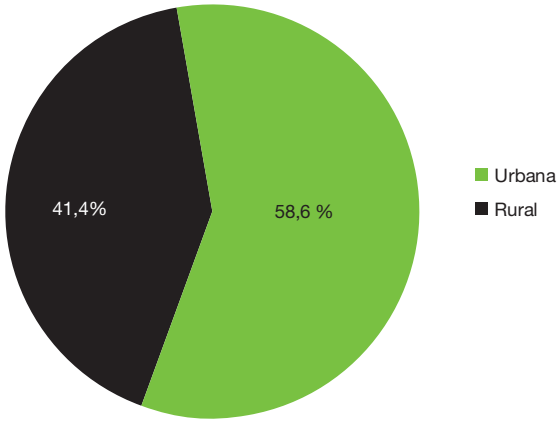

Fuente: INDEC. Censo Nacional de Población, Hogares y Viviendas 2010.

Gráfico 2.2. **Población indígena u originaria por área urbana o rural, según pueblo indígena u originario. Provincia del Chaco. Año 2010**

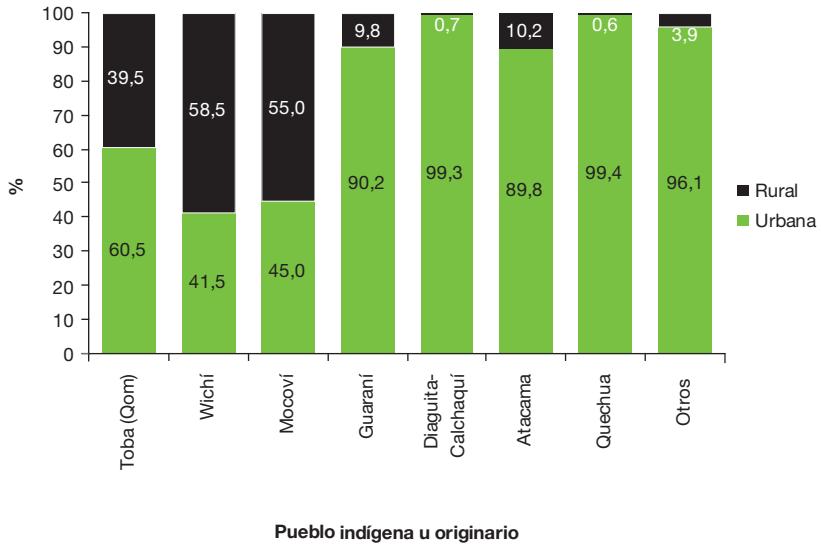

Fuente: INDEC. Censo Nacional de Población, Hogares y Viviendas 2010.

3. Estructura de la población por sexo y edad

El análisis por grandes grupos de edad demuestra que, comparada con la población total de la provincia, la población indígena es mayor en el grupo de 0 a 14 años, 40% frente al 30,4% provincial; menor en el grupo de 15 a 64 años, 57,3% frente al 62,6% provincial; e inferior en el de 65 años y más, 2,7% frente al 7% provincial.

Cuadro 3.1. **Población total y población indígena u originaria por grandes grupos de edad. Provincia del Chaco. Año 2010**

Grupo de edad	Población	
	Total provincial	Indígena u originaria
Total	**1.055.259**	**41.304**
0-14	320.407	16.538
15-64	661.406	23.632
65 y más	73.446	1.134

Fuente: INDEC. Censo Nacional de Población, Hogares y Viviendas 2010.

Gráfico 3.1. Población total y población indígena u originaria por grandes grupos de edad. Provincia del Chaco. Año 2010

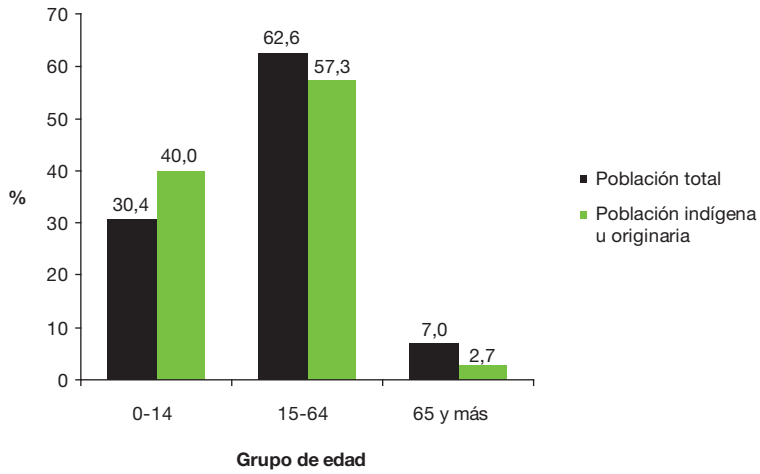

Fuente: INDEC. Censo Nacional de Población, Hogares y Viviendas 2010.

Cuadro 3.2. Población total y población indígena u originaria por sexo e índice de masculinidad, según grupo quinquenal de edad. Provincia del Chaco. Año 2010

Grupo de edad	Población				
	Total provincial	Indígena u originaria			
		Total	Sexo		Índice de masculinidad
			Varones	Mujeres	
Total	**1.055.259**	**41.304**	**21.231**	**20.073**	**105,8**
0-4	95.809	4.676	2.405	2.271	105,9
5-9	106.698	5.928	3.016	2.912	103,6
10-14	117.900	5.934	3.030	2.904	104,3
15-19	114.485	4.968	2.582	2.386	108,2
20-24	90.144	3.567	1.807	1.760	102,7
25-29	82.001	2.967	1.385	1.582	87,5
30-34	76.796	2.774	1.387	1.387	100,0
35-39	63.233	2.402	1.171	1.231	95,1
40-44	56.035	2.087	1.079	1.008	107,0
45-49	53.825	1.604	875	729	120,0
50-54	49.959	1.425	791	634	124,8
55-59	42.703	1.127	643	484	132,9
60-64	32.225	711	420	291	144,3
65-69	25.133	427	249	178	139,9
70-74	19.756	326	197	129	152,7
75-79	13.997	234	119	115	103,5
80 y más	14.560	147	75	72	104,2

Fuente: INDEC. Censo Nacional de Población, Hogares y Viviendas 2010.

Desde una mirada más específica de la pirámide de los pueblos originarios de la provincia del Chaco, se ven diferencias puntuales con respecto del total provincial. La mayor concentración de población indígena se encuentra entre los grupos de 5 a 14 años. En las edades menores a 24 años la población indígena supera proporcionalmente a la población provincial y, en el resto de los grupos de edad, la población provincial invierte esta tendencia superando proporcionalmente a la población indígena (ver gráfico 3.3.).

La pirámide poblacional de los pueblos originarios de la provincia del Chaco muestra la predominancia masculina en casi todos los grupos de edad, salvo entre el de 25 a 29 años y el de 35 a 39 años. En el grupo de 70 a 74 años aquella predominancia es mayor: el índice de masculinidad es 152,7.

Gráfico 3.2. Población indígena u originaria por sexo y grupo quinquenal de edad. Provincia del Chaco. Año 2010

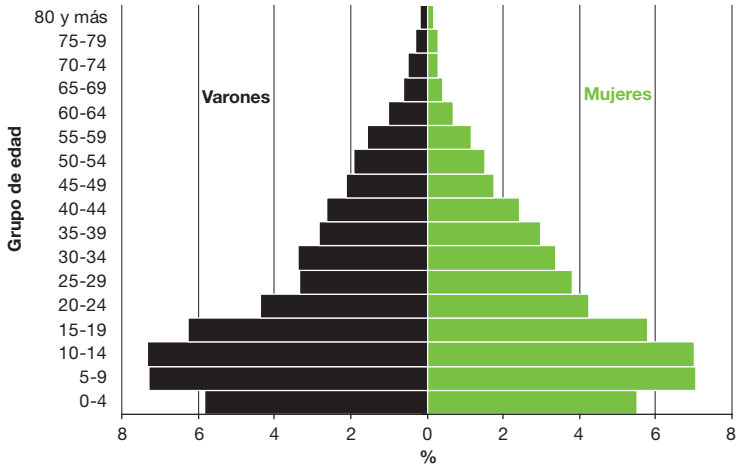

Fuente: INDEC. Censo Nacional de Población, Hogares y Viviendas 2010.

Gráfico 3.3. Población total y población indígena u originaria por grupo quinquenal de edad. Provincia del Chaco. Año 2010

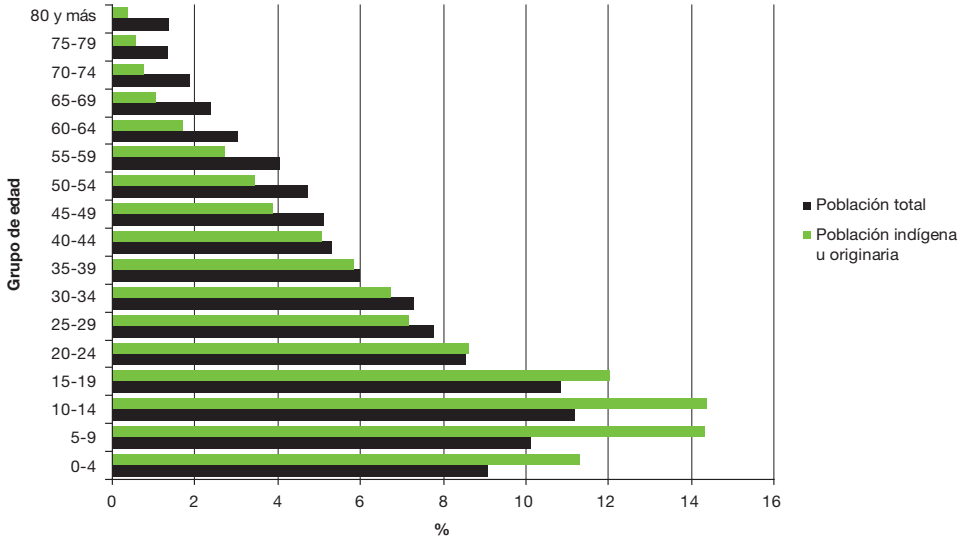

Fuente: INDEC. Censo Nacional de Población, Hogares y Viviendas 2010.

4. Lugar de nacimiento

El 99,7% de los indígenas de la provincia del Chaco nació en la Argentina y el 0,3% nació en otro país. De los nacidos en la Argentina, el 2,9% es oriundo de otra provincia.

Cuadro 4.1. Población indígena u originaria por lugar de nacimiento, según sexo. Provincia del Chaco. Año 2010

Sexo	Total	En Argentina			En otro país
		Total	En la provincia	En otra provincia	
Total	**41.304**	**41.187**	**40.002**	**1.185**	**117**
Varones	21.231	21.161	20.498	663	70
Mujeres	20.073	20.026	19.504	522	47

Fuente: INDEC. Censo Nacional de Población, Hogares y Viviendas 2010.

Gráfico 4.1. Población total y población indígena u originaria por lugar de nacimiento. Provincia del Chaco. Año 2010

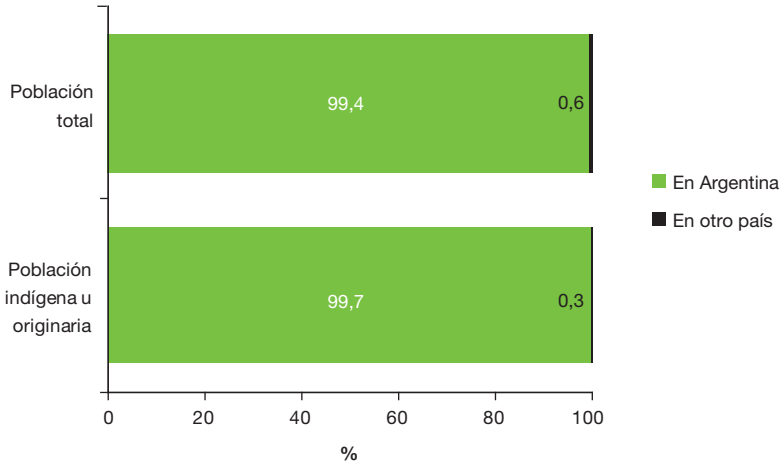

Fuente: INDEC. Censo Nacional de Población, Hogares y Viviendas 2010.

5. Educación

En este capítulo nos centraremos en el análisis del alfabetismo, la condición de asistencia, y el nivel educativo alcanzado por la población indígena de la provincia del Chaco.

5.1. Alfabetismo

La tasa de alfabetismo de la población indígena de la provincia del Chaco es de 85,7%, frente al 94,5% del total provincial.

Dentro de la población indígena, la tasa de analfabetismo es mayor entre las mujeres (16,3%) respecto de los varones (12,4%). Esta brecha no se verifica en los totales provinciales: mujeres 5,6%; varones 5,4%.

Cuadro 5.1.1. Población total y población indígena u originaria de 10 años y más por sexo y condición de alfabetismo. Provincia del Chaco. Año 2010

Población	Total	Condición de alfabetismo					
		Alfabetos			Analfabetos		
		Total	Varones	Mujeres	Total	Varones	Mujeres
Total provincial	**852.752**	**806.020**	**394.795**	**411.225**	**46.732**	**22.440**	**24.292**
Indígena u originaria	30.700	26.313	13.847	12.466	4.387	1.963	2.424

Fuente: INDEC. Censo Nacional de Población, Hogares y Viviendas 2010.

Gráfico 5.1.1. Tasa de analfabetismo de la población total y la población indígena u originaria de 10 años y más por sexo. Provincia del Chaco. Año 2010

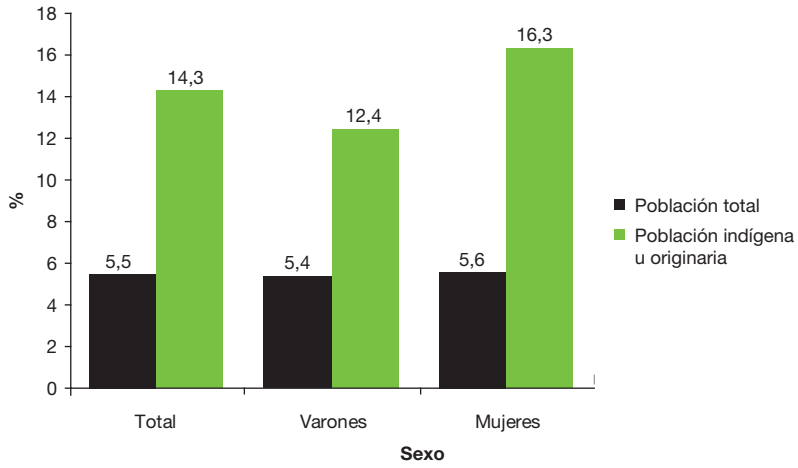

Fuente: INDEC. Censo Nacional de Población, Hogares y Viviendas 2010.

5.2. Asistencia escolar

El 39,5% de la población indígena mayor de 3 años de la provincia del Chaco asiste actualmente a un establecimiento educativo, el 46,6% asistió y el 13,9% nunca asistió.

Entre los 15.312 indígenas que asisten actualmente a un establecimiento escolar, el mayor porcentaje de asistencia es alcanzado por los grupos de edad de 6 a 11 años: 95% (frente al 98,3% provincial) y de 12 a 14 años: 88,4% (frente al 93,7% del total provincial). En el grupo de edad de 15 a 17 años ese valor desciende significativamente hasta un 59,4% (respecto al 73% del total provincial). En el grupo de 18 a 24 años también cae a 22,8% (frente al 34,4% del total provincial).

El 49,2% de los indígenas que nunca asistieron a un establecimiento educativo es mayor de 30 años y con una leve mayoría de mujeres.

Cuadro 5.2.1. Población indígena u originaria de 3 años y más por condición de asistencia escolar, según grupo de edad y sexo. Provincia del Chaco. Año 2010

Grupo de edad y sexo	Población indígena u originaria	Condición de asistencia escolar		
		Asiste	Asistió	Nunca asistió
Total	**38.745**	**15.312**	**18.061**	**5.372**
3-5	3.407	1.520	75	1.812
6-11	7.048	6.695	115	238
12-14	3.524	3.115	346	63
15-17	3.127	1.859	1.191	77
18-24	5.408	1.231	3.879	298
25-29	2.967	266	2.461	240
30 y más	13.264	626	9.994	2.644
Varones	**19.881**	**7.753**	**9.589**	**2.539**
3-5	1.712	756	46	910
6-11	3.581	3.392	60	129
12-14	1.808	1.588	191	29
15-17	1.616	946	630	40
18-24	2.773	666	1.951	156
25-29	1.385	125	1.158	102
30 y más	7.006	280	5.553	1.173
Mujeres	**18.864**	**7.559**	**8.472**	**2.833**
3-5	1.695	764	29	902
6-11	3.467	3.303	55	109
12-14	1.716	1.527	155	34
15-17	1.511	913	561	37
18-24	2.635	565	1.928	142
25-29	1.582	141	1.303	138
30 y más	6.258	346	4.441	1.471

Fuente: INDEC. Censo Nacional de Población, Hogares y Viviendas 2010.

Gráfico 5.2.1. **Población indígena u originaria de 3 años y más por condición de asistencia, según grupo de edad. Provincia del Chaco. Año 2010**

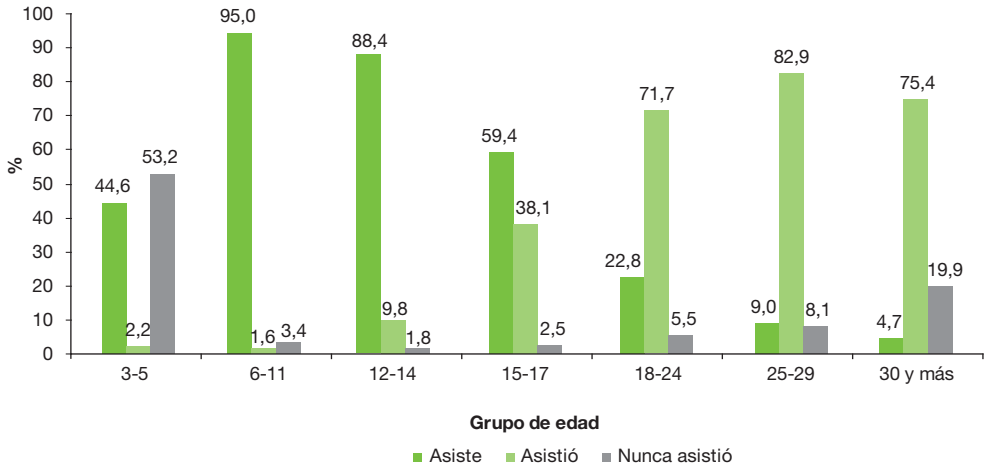

Fuente: INDEC. Censo Nacional de Población, Hogares y Viviendas 2010.

5.3. Nivel educativo alcanzado

El 84,5% de los 17.973 indígenas mayores de 5 años que asistieron a un establecimiento educativo de la provincia del Chaco tiene más de 20 años.

De las 15.181 personas de 20 años y más que asistieron a un establecimiento educativo, el 52,1% presenta primario incompleto; el 27,6%, primario completo; casi el 10% tiene secundario incompleto; el 6%, secundario completo; y el 4,4% alcanzó niveles superiores.

Debe tenerse en cuenta que a partir de esta edad, en una situación ideal, esta población debería haber completado el secundario y/o estar cursando niveles superiores.

Cuadro 5.3.1. **Población indígena u originaria de 5 años y más que asistió a un establecimiento educativo por nivel de educación alcanzado y completud del nivel, según grandes grupos de edad. Provincia del Chaco. Año 2010**

Grupo de edad	Población indígena u originaria	Nivel de educación alcanzado y completud del nivel					
		Primario		Secundario		Superior no universitario/ universitario y post universitario	
		Incompleto	Completo	Incompleto	Completo	Incompleto	Completo
Total	**17.973**	**9.266**	**5.007**	**2.046**	**992**	**287**	**375**
5-14	475	331	100	44	–	–	–
15-19	2.317	1.022	720	494	76	5	–
20 y más	15.181	7.913	4.187	1.508	916	282	375

Fuente: INDEC. Censo Nacional de Población, Hogares y Viviendas 2010.

Gráfico 5.3.1. **Población indígena u originaria de 5 años y más que asistió a un establecimiento educativo por nivel de educación alcanzado y completud del nivel, según grandes grupos de edad. Provincia del Chaco. Año 2010**

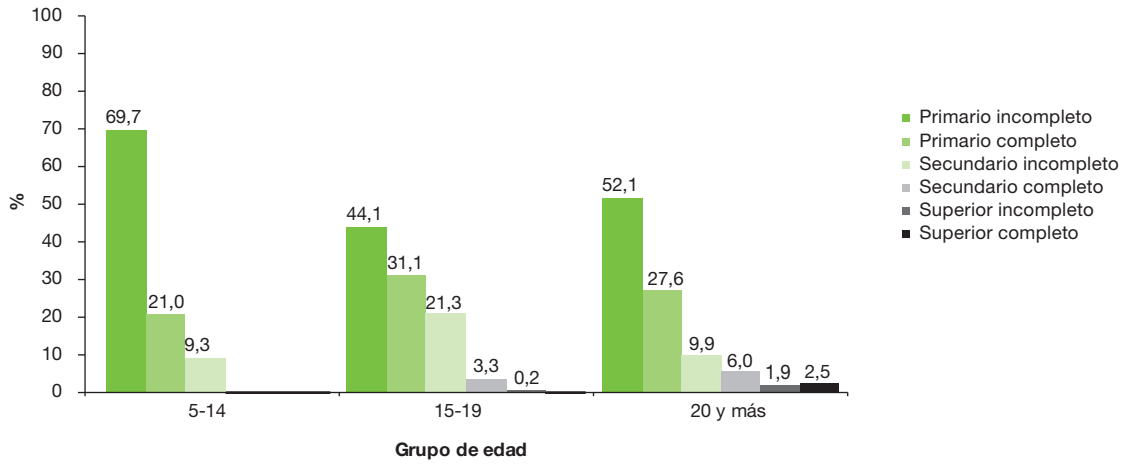

Nota: las categorías con valores igual a cero no se muestran representadas en el gráfico.

Fuente: INDEC. Censo Nacional de Población, Hogares y Viviendas 2010.

6. Trabajo

La tasa de actividad de la población indígena de la provincia del Chaco es de 46,2%, frente al 57,5% del total provincial y el 65,6% del nacional. Discriminada por sexo, en los varones es del 59,9% y en las mujeres del 31,6%.

La tasa de ocupación de la población indígena del Chaco es del 41,9% frente al 54,4% del total provincial. La tasa de desocupación es más alta que el promedio provincial: 9,3%, frente al 5,3% y el 5,9% del nacional. En la comparación por sexo, la desocupación entre los varones indígenas es del 7,9% y entre las mujeres del 12,2%, superior a los promedios provinciales del 4% y 7,2% respectivamente.

El porcentaje de población no económicamente activa es del 53,8%, (frente al 42,5% del total provincial). De ese total el 61,5% son mujeres y el 38,5% son varones.

Cuadro 6.1. **Población indígena u originaria de 14 años y más por condición de ocupación, según sexo. Provincia del Chaco. Año 2010**

Sexo	Población indígena u originaria	Población económicamente activa			Población no económicamente activa
		Total	Ocupada	Desocupada	
Total	**25.991**	**12.016**	**10.900**	**1.116**	**13.975**
Varones	13.427	8.040	7.408	632	5.387
Mujeres	12.564	3.976	3.492	484	8.588

Fuente: INDEC. Censo Nacional de Población, Hogares y Viviendas 2010.

Gráfico 6.1. **Tasa de actividad de la población total y la población indígena u originaria por sexo. Provincia del Chaco. Año 2010**

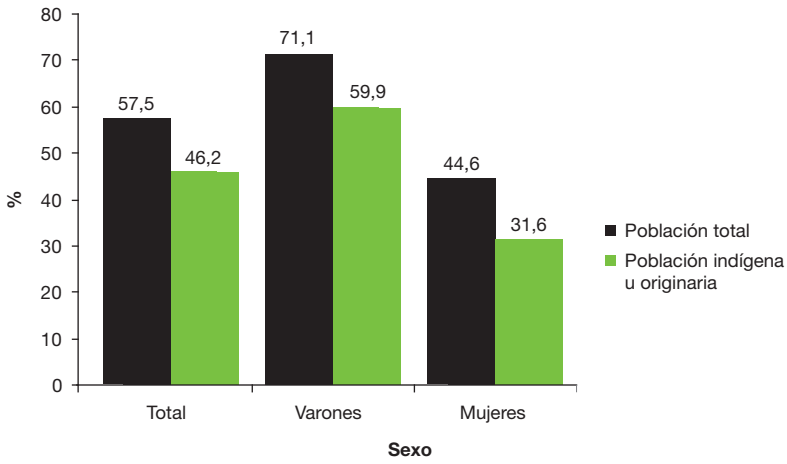

Fuente: INDEC. Censo Nacional de Población, Hogares y Viviendas 2010.

7. Cobertura previsional

El 86,3% de la población indígena de 65 años y más de la provincia del Chaco percibe jubilación o pensión (frente al 92,7% del total provincial). Es conveniente recordar que la población indígena de 65 años y mas sólo representa el 2,7% del total de indígenas provincial (ver gráfico 3.1.).

Cuadro 7.1. **Población total y población indígena u originaria de 65 años y más, según percepción de jubilación o pensión. Provincia del Chaco. Año 2010**

Percepción de jubilación o pensión	Población	
	Total provincial	Indígena u originaria
Total	**72.374**	**1.134**
Población de 65 años y más	67.079	979
% percepción de jubilación	92,7	86,3

Fuente: INDEC. Censo Nacional de Población, Hogares y Viviendas 2010.

8. Vivienda

El Censo nos brinda una serie de variables que permiten dar cuenta de las características habitacionales de los hogares donde vive la población indígena. Para tal efecto, en esta publicación se consideran los siguientes temas: tipo de vivienda, tipo de combustible utilizado para cocinar, tipo de desagüe y procedencia y provisión del agua.

8.1. Tipo de vivienda

Las viviendas deficitarias comprenden las casas tipo B y las viviendas precarias. Por otra parte, las viviendas no deficitarias incluyen las casas tipo A, los departamentos y pieza/s en hotel.

Según los datos que se observan en el cuadro 8.1.1. el 81% de los hogares indígenas de la provincia del Chaco habita en viviendas deficitarias y el 19% habita en viviendas no deficitarias.

Cuadro 8.1.1. Hogares con una o más personas indígenas u originarias por tipo de vivienda. Provincia del Chaco. Año 2010

Viviendas	Hogares con una o más personas indígenas u originarias	
		%
Total	**11.534**	**100**
Deficitarias	9.337	81,0
No deficitarias	2.197	19,0

Fuente: INDEC. Censo Nacional de Población, Hogares y Viviendas 2010.

En relación con el hacinamiento, el 35,2% de los hogares indígenas habita en viviendas con 2 a 3 personas por cuarto, frente al promedio provincial del 19,6%. Por su parte, el 25,9% de los hogares indígenas habita en viviendas con hacinamiento crítico (más de tres personas por cuarto), frente al promedio provincial del 7,2%.

Cuadro 8.1.2. Hogares totales y hogares con una o más personas indígenas u originarias por hacinamiento del hogar. Provincia del Chaco. Año 2010

Personas por cuarto	Hogares con una o más personas indígenas u originarias	
		%
Total	**11.534**	**100**
Menos de 2	4.488	38,9
2 a 3	4.056	35,2
Más de 3	2.990	25,9

Fuente: INDEC. Censo Nacional de Población, Hogares y Viviendas 2010.

Gráfico 8.1.2. Hogares totales y hogares con una o más personas indígenas u originarias por hacinamiento del hogar. Provincia del Chaco. Año 2010

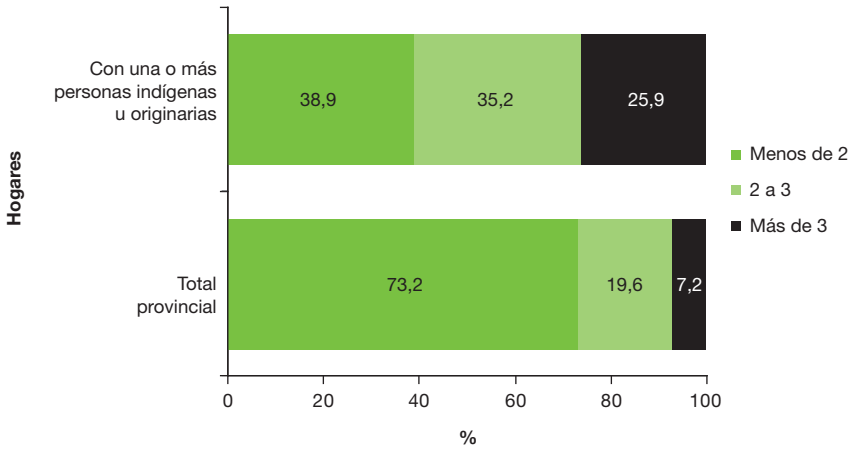

Fuente: INDEC. Censo Nacional de Población, Hogares y Viviendas 2010.

8.2. Cocina: tipo de combustible utilizado para cocinar

El 56,4% de los hogares con indígenas de la provincia del Chaco usa leña o carbón como combustible para cocinar (frente al 11,5% del total provincial), el 38,6% gas en garrafa (frente al 78,7%), y el 4,4% gas en tubo (frente al 8,9%). Una precisión relevante: las provincias del NEA son las únicas del país sin gas de red. Este dato explica que casi el 80% de los hogares de la provincia del Chaco se provean de gas por medio de garrafa.

Cuadro 8.2.1. Hogares totales y hogares con una o más personas indígenas u originarias por combustible utilizado principalmente para cocinar. Provincia del Chaco. Año 2010

Combustible utilizado principalmente para cocinar	Hogares	
	Total provincial	Con una o más personas indígenas u originarias
Total	**288.422**	**11.534**
Gas en garrafa	227.164	4.448
Leña o carbón	33.164	6.515
Gas en tubo	25.556	507
Otros	2.538	64

Fuente: INDEC. Censo Nacional de Población, Hogares y Viviendas 2010.

Gráfico 8.2.1. Hogares totales y hogares con una o más personas indígenas u originarias por combustible utilizado principalmente para cocinar. Provincia del Chaco. Año 2010

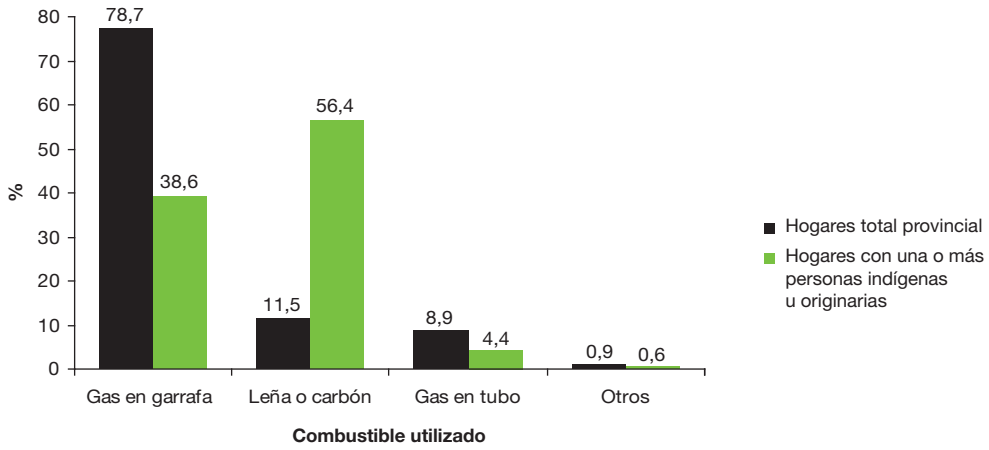

Fuente: INDEC. Censo Nacional de Población, Hogares y Viviendas 2010.

8.3. Baño: tipo de desagüe

El 79,3% de los hogares con indígenas de la provincia del Chaco tiene retrete, frente al 91,9% del total provincial.

Entre los hogares indígenas con retrete, el 40,4% descarga a pozo ciego sin cámara séptica (frente al 27% del total provincial), el 28,3% descarga a hoyo o excavación en la tierra (frente al 8,2% del total provincial), el 21,8% descarga a cámara séptica y pozo ciego (frente al 36,1% del total provincial) y el 9,5% descarga a red pública (frente al 28,7% del total provincial).

Cuadro 8.3.1. Hogares totales y hogares con una o más personas indígenas u originarias por tipo de desagüe del retrete. Provincia del Chaco. Año 2010

Hogares	Total		Tipo de desagüe del retrete				Sin retrete
	Hogares	Hogares con retrete	A red pública (cloaca)	A cámara séptica y pozo ciego	A pozo ciego sin cámara séptica	A hoyo, excavación en la tierra	
Total provincial	**288.422**	**265.142**	**76.107**	**95.742**	**71.504**	**21.789**	**23.280**
Con una o más personas indígenas u originarias	11.534	9.150	866	1.997	3.698	2.589	2.384

Fuente: INDEC. Censo Nacional de Población, Hogares y Viviendas 2010.

Gráfico 8.3.1. Hogares totales y hogares con una o más personas indígenas u originarias por tipo de desagüe del retrete. Provincia del Chaco. Año 2010

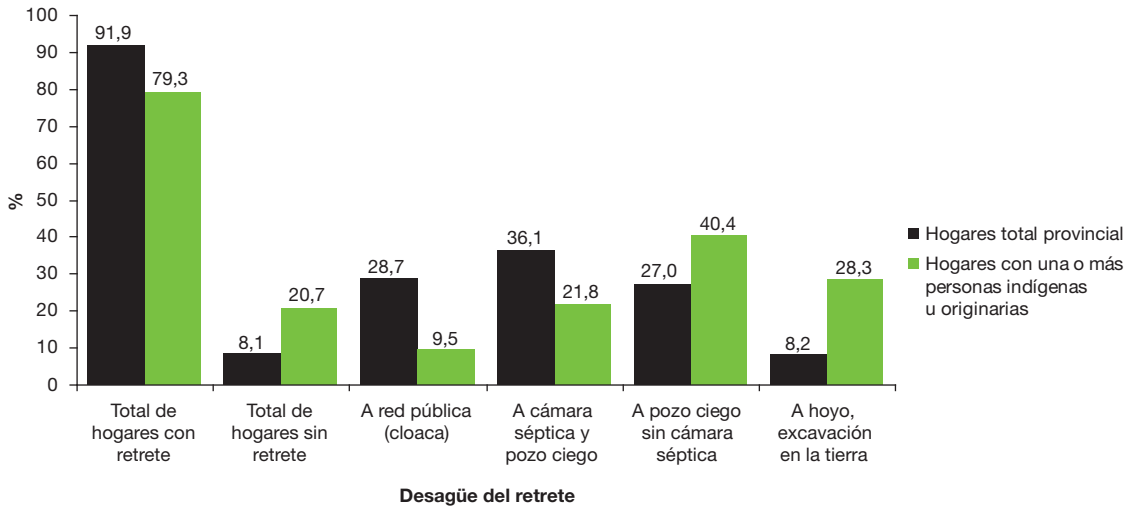

Fuente: INDEC. Censo Nacional de Población, Hogares y Viviendas 2010.

8.4. Agua: procedencia y provisión

La procedencia del agua del 61,7% de los hogares con indígenas de la provincia del Chaco es de red pública (frente al 76,5% del total provincial), la del 16,4% es de pozo (frente al 9,8% provincial), la del 9% es de transporte por cisterna (frente al 4,3% provincial), la del 8,9% es de agua de lluvia, río, canal, arroyo o acequia (frente al 5,1% del total provincial), la del 2,1% es de perforación con bomba manual (frente al 0,9% del total provincial) y la del 1,9% es de perforación con bomba a motor (frente al 3,4% del total provincial).

Cuadro 8.4.1. Hogares totales y hogares con una o más personas indígenas u originarias, según procedencia del agua. Provincia del Chaco. Año 2010

Procedencia del agua	Hogares	
	Total provincial	Con una o más personas indígenas u originarias
Total	**288.422**	**11.534**
Red pública	220.748	7.115
Pozo	28.145	1.890
Agua de lluvia, río, canal, arroyo o acequia	14.691	1.031
Transporte por cisterna	12.539	1.040
Perforación con bomba a motor	9.758	215
Perforación con bomba manual	2.541	243

Fuente: INDEC. Censo Nacional de Población, Hogares y Viviendas 2010.

Gráfico 8.4.1. Hogares totales y hogares con una o más personas indígenas u originarias, según procedencia del agua. Provincia del Chaco. Año 2010

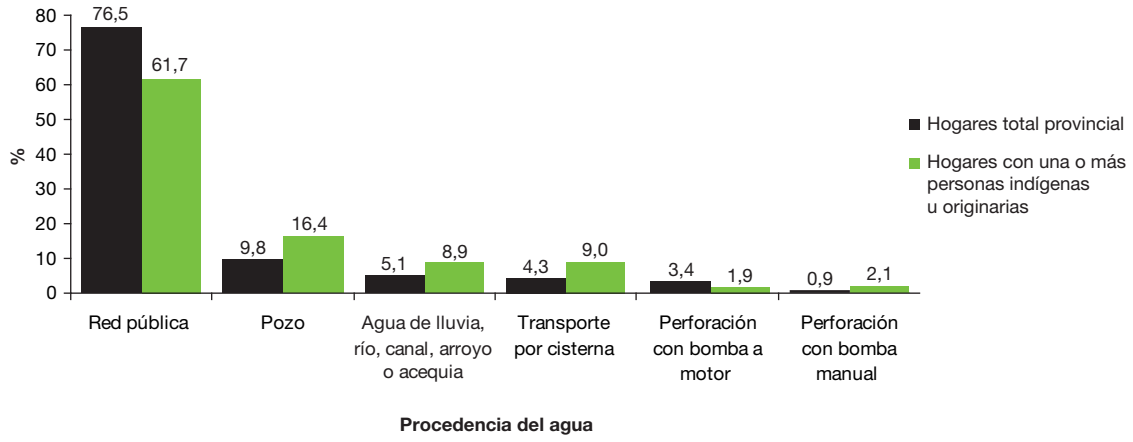

Fuente: INDEC. Censo Nacional de Población, Hogares y Viviendas 2010.

La provisión del agua del 41,2% de los hogares con indígenas del Chaco es por fuera del terreno (frente al 11,9% del total de la provincia), la del 31,4% es fuera de la vivienda pero dentro del terreno (frente al 23% del total provincial), y la del 27,4% es por cañería dentro de la vivienda (frente al 65,1% del total provincial).

Cuadro 8.4.2. Hogares totales y hogares con una o más personas indígenas u originarias por provisión del agua. Provincia del Chaco. Año 2010

Provisión del agua	Hogares	
	Total provincial	Con una o más personas indígenas u originarias
Total	**288.422**	**11.534**
Por cañería dentro de la vivienda	187.688	3.155
Fuera de la vivienda pero dentro del terreno	66.333	3.623
Fuera del terreno	34.401	4.756

Fuente: INDEC. Censo Nacional de Población, Hogares y Viviendas 2010.

Gráfico 8.4.2. Hogares totales y hogares con una o más personas indígenas u originarias por provisión del agua. Provincia del Chaco. Año 2010

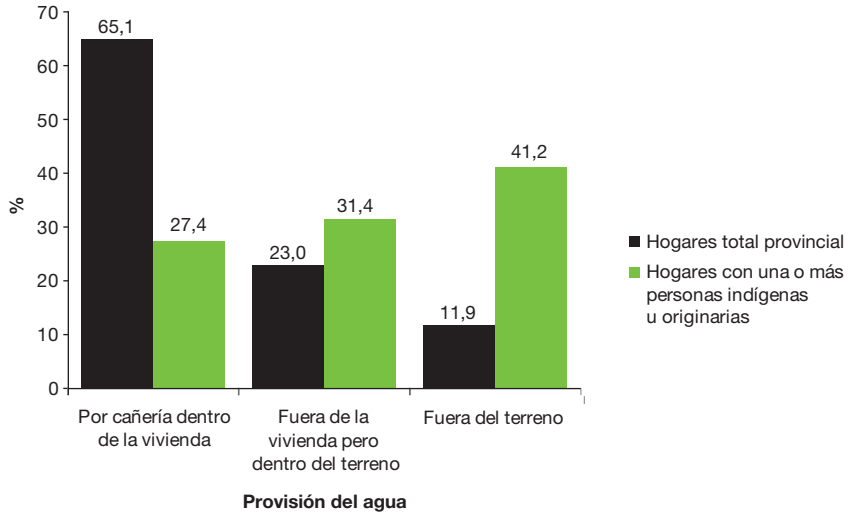

Fuente: INDEC. Censo Nacional de Población, Hogares y Viviendas 2010.

Región Nordeste Argentino
NEA
Provincia de Corrientes

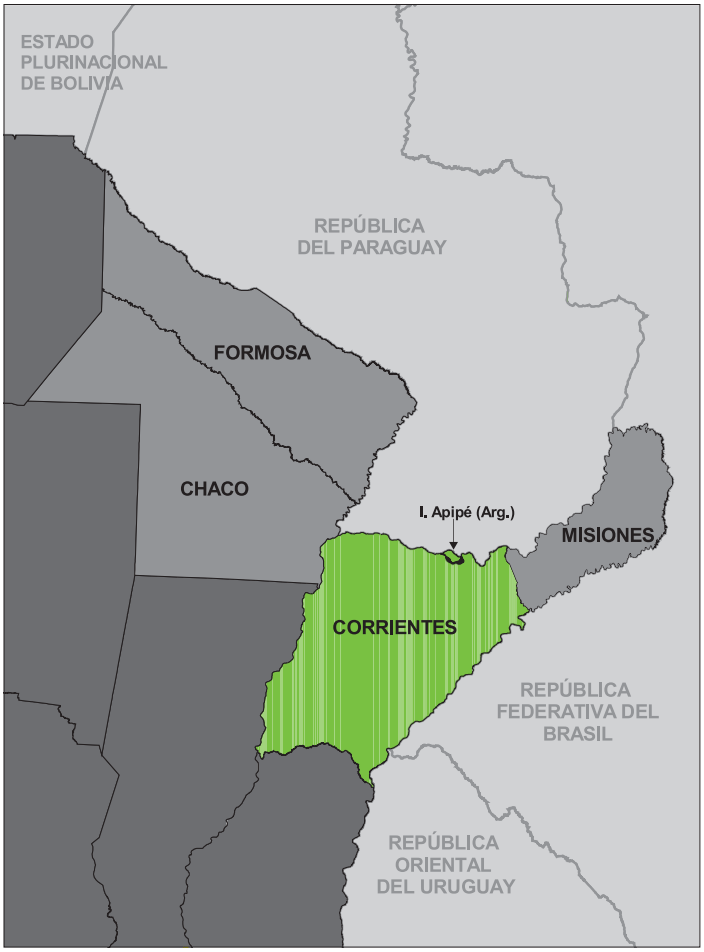

Fuente: INDEC - IGN

1. Población que se autorreconoce descendiente de, o perteneciente a un pueblo originario. Distribución por pueblo de pertenencia

El 0,5% de la población de la provincia de Corrientes se reconoce indígena. Se trata de 5.129 personas sobre un total de 992.595 habitantes.

Ese porcentaje está por debajo de la media nacional de 2,4%.

El 55,9% de esos 5.129 habitantes se reconoció perteneciente al pueblo Guaraní, el 17,6% al Toba y el 4,3% al Mocoví y al Mapuche.

Cuadro 1.1. Población indígena u originaria por pueblo indígena u originario. Provincia de Corrientes. Año 2010

Pueblo indígena u originario	Población indígena u originaria
Total	**5.129**
Guaraní	2.866
Toba	905
Mocoví	221
Mapuche	220
Atacama	174
Quechua	140
Diaguita-Calchaquí	105
Ava Guaraní	104
Charrúa	93
Otros	301

Fuente: INDEC. Censo Nacional de Población, Hogares y Viviendas 2010.

Gráfico 1.1. Población indígena u originaria por pueblo indígena u originario. Provincia de Corrientes. Año 2010

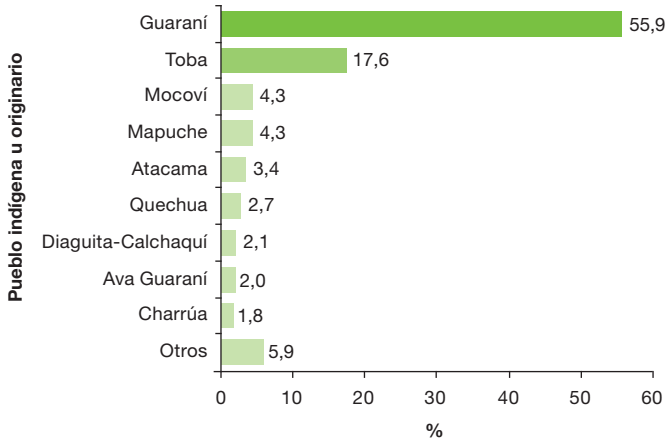

Fuente: INDEC. Censo Nacional de Población, Hogares y Viviendas 2010.

2. Población que vive en la ciudad / población que vive en el campo

El 85,5% de la población indígena de la provincia de Corrientes vive en áreas urbanas y el 14,5% en áreas rurales. Todos los pueblos originarios que habitan en la provincia de Corrientes viven mayoritariamente en zona urbana.

Cuadro 2.1. Población indígena u originaria por área urbana o rural, según pueblo indígena u originario. Provincia de Corrientes. Año 2010

Pueblo indígena u originario	Población indígena u originaria	Área	
		Urbana	Rural
Total	**5.129**	**4.384**	**745**
Guaraní	2.866	2.368	498
Toba	905	818	87
Mocoví	221	214	7
Mapuche	220	177	43
Atacama	174	157	17
Quechua	140	133	7
Diaguita-Calchaquí	105	67	38
Ava Guaraní	104	100	4
Otros	394	350	44

Fuente: INDEC. Censo Nacional de Población, Hogares y Viviendas 2010.

Gráfico 2.1. Población indígena u originaria por área urbana o rural. Provincia de Corrientes. Año 2010

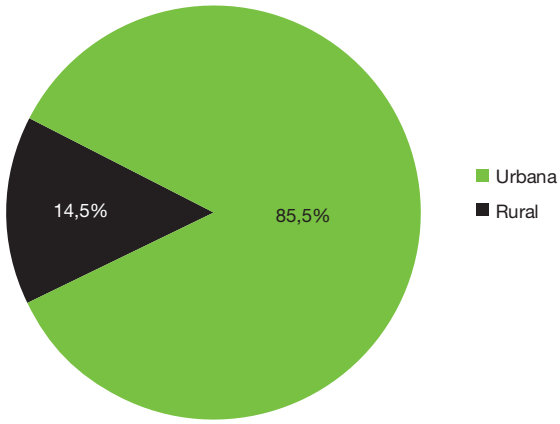

Fuente: INDEC. Censo Nacional de Población, Hogares y Viviendas 2010.

Gráfico 2.2. **Población indígena u originaria por área urbana o rural, según pueblo indígena u originario. Provincia de Corrientes. Año 2010**

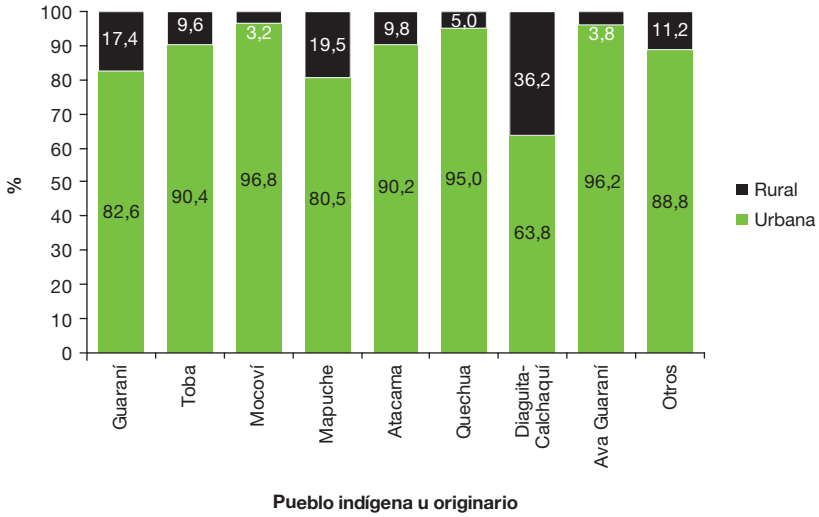

Fuente: INDEC. Censo Nacional de Población, Hogares y Viviendas 2010.

3. Estructura de la población por sexo y edad

El análisis por grandes grupos de edad demuestra que, comparada con la población total de la provincia, la población indígena mantiene proporciones similares: en el grupo de 0 a 14 años, 29,6% frente al 29,4% provincial; en el de 15 a 64 años, 63,8% frente al 62,7% provincial y en el de 65 años y más, 6,6% frente al 7,9% provincial.

Cuadro 3.1. **Población total y población indígena u originaria por grandes grupos de edad. Provincia de Corrientes. Año 2010**

Grupo de edad	Población	
	Total provincial	Indígena u originaria
Total	**992.595**	**5.129**
0-14	291.482	1.517
15-64	623.110	3.275
65 y más	78.003	337

Fuente: INDEC. Censo Nacional de Población, Hogares y Viviendas 2010.

Gráfico 3.1. Población total y población indígena u originaria por grandes grupos de edad. Provincia de Corrientes. Año 2010

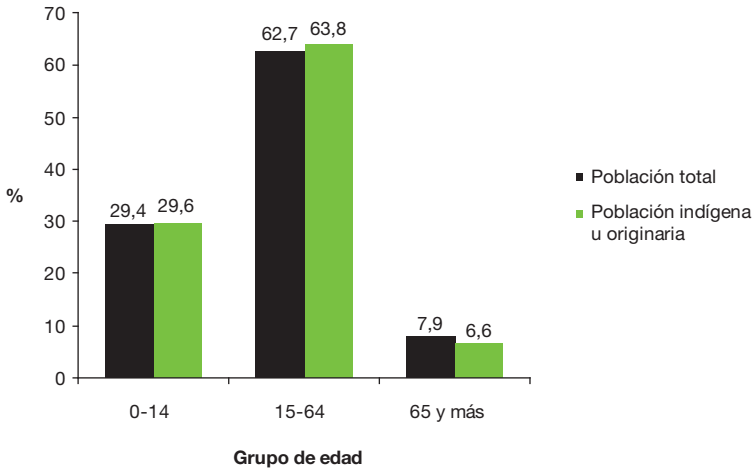

Fuente: INDEC. Censo Nacional de Población, Hogares y Viviendas 2010.

Cuadro 3.2. Población total y población indígena u originaria por sexo e índice de masculinidad, según grupo quinquenal de edad. Provincia de Corrientes. Año 2010

Grupo de edad	Población				
	Total provincial	Indígena u originaria			
		Total	Sexo		Índice de masculinidad
			Varones	Mujeres	
Total	**992.595**	**5.129**	**2.645**	**2.484**	**106,5**
0-4	88.649	378	223	155	143,9
5-9	97.506	523	253	270	93,7
10-14	105.327	616	309	307	100,7
15-19	104.567	527	238	289	82,4
20-24	84.957	440	246	194	126,8
25-29	73.666	343	176	167	105,4
30-34	69.555	408	185	223	83,0
35-39	59.497	364	204	160	127,5
40-44	53.527	306	138	168	82,1
45-49	52.605	223	126	97	129,9
50-54	47.722	223	98	125	78,4
55-59	42.968	244	145	99	146,5
60-64	34.046	197	90	107	84,1
65-69	26.413	125	73	52	140,4
70-74	20.231	117	86	31	277,4
75-79	14.781	56	33	23	143,5
80 y más	16.578	39	22	17	129,4

Fuente: INDEC. Censo Nacional de Población, Hogares y Viviendas 2010.

Desde una mirada más específica de la pirámide de los pueblos originarios de la provincia de Corrientes, se perciben pocas diferencias con respecto al total provincial. La mayor concentración de población se encuentra entre los grupos de 5 a 19 años. Las diferencias más significativas se encuentran en el grupo de 0 a 4 años que presenta una baja importante con respecto al promedio provincial. En el grupo de 10 a 14 años la proporción de la población indígena es bastante mayor que el promedio provincial.

En términos generales, la distribución entre sexos presenta una predominancia masculina en casi todos los grupos de edad. A partir de los 65 años, esa diferencia se vuelve más significativa y en el grupo de 70 a 74 años, el índice de masculinidad llega a 277,4.

Gráfico 3.2. Población indígena u originaria por sexo y grupo quinquenal de edad. Provincia de Corrientes. Año 2010

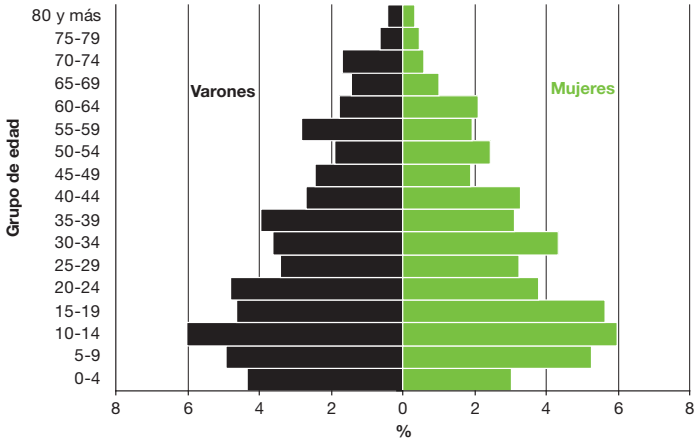

Fuente: INDEC. Censo Nacional de Población, Hogares y Viviendas 2010.

Gráfico 3.3. Población total y población indígena u originaria por grupo quinquenal de edad. Provincia de Corrientes. Año 2010

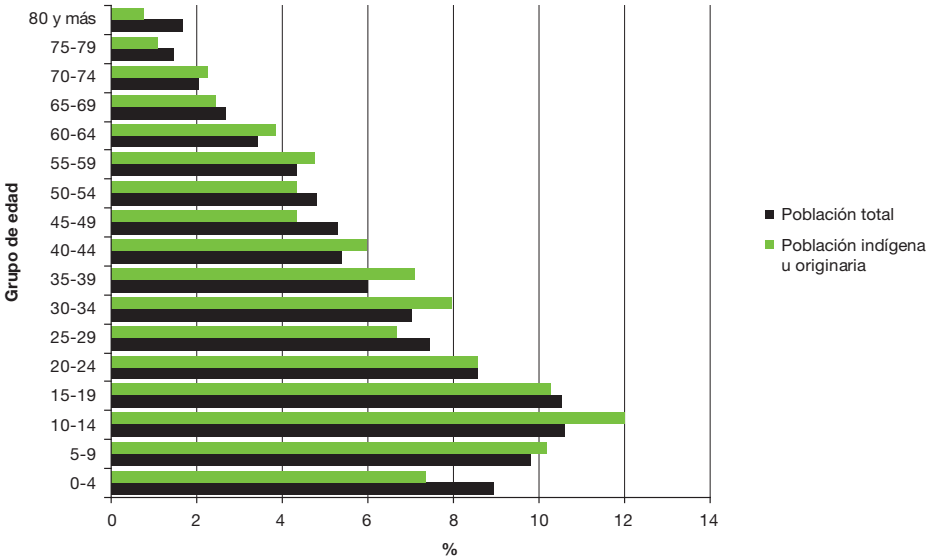

Fuente: INDEC. Censo Nacional de Población, Hogares y Viviendas 2010.

4. Lugar de nacimiento

El 97,7% de los indígenas de la provincia de Corrientes nació en la Argentina y el 2,3% nació en otro país. De los nacidos en la Argentina, el 18,7% es oriundo de otra provincia.

Cuadro 4.1. Población indígena u originaria por lugar de nacimiento, según sexo. Provincia de Corrientes. Año 2010

Sexo	Total	En Argentina			En otro país
		Total	En la provincia	En otra provincia	
Total	**5.129**	**5.010**	**4.075**	**935**	**119**
Varones	2.645	2.585	2.129	456	60
Mujeres	2.484	2.425	1.946	479	59

Fuente: INDEC. Censo Nacional de Población, Hogares y Viviendas 2010.

Gráfico 4.1. Población total y población indígena u originaria por lugar de nacimiento. Provincia de Corrientes. Año 2010

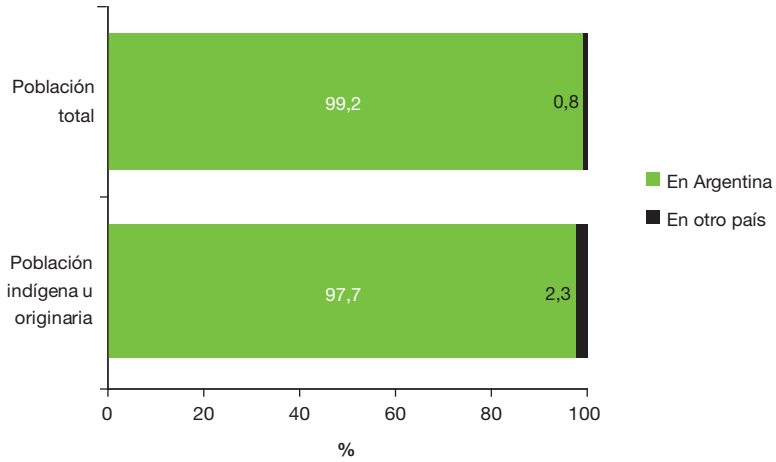

Fuente: INDEC. Censo Nacional de Población, Hogares y Viviendas 2010.

5. Educación

En este capítulo nos centraremos en el análisis del alfabetismo, la condición de asistencia, y el nivel educativo alcanzado por la población indígena de la provincia de Corrientes.

5.1. Alfabetismo

La tasa de alfabetismo de la población indígena de la provincia de Corrientes es del 96,9%, frente al 95,7% del total provincial. Cabe destacar que a diferencia del resto de las provincias del NEA, en las que la tasa de analfabetismo es más alta entre la población indígena que entre la población general de la provincia, el analfabetismo entre la población indígena de Corrientes es inferior al promedio provincial (3,1% frente a 4,3%).

Dentro de la población indígena, la tasa de analfabetismo es levemente mayor entre los varones (3,5%) que entre los mujeres (2,8%). Esta ligera diferencia también se da en los totales provinciales: varones 4,6%; mujeres 4%.

Cuadro 5.1.1. Población total y población indígena u originaria de 10 años y más por sexo y condición de alfabetismo. Provincia de Corrientes. Año 2010

Población	Total	Condición de alfabetismo					
		Alfabetos			Analfabetos		
		Total	Varones	Mujeres	Total	Varones	Mujeres
Total provincial	**806.440**	**771.948**	**372.493**	**399.455**	**34.492**	**17.969**	**16.523**
Indígena u originaria	4.228	4.096	2.094	2.002	132	75	57

Fuente: INDEC. Censo Nacional de Población, Hogares y Viviendas 2010.

Gráfico 5.1.1. Tasa de analfabetismo de la población total y la población indígena u originaria de 10 años y más por sexo. Provincia de Corrientes. Año 2010

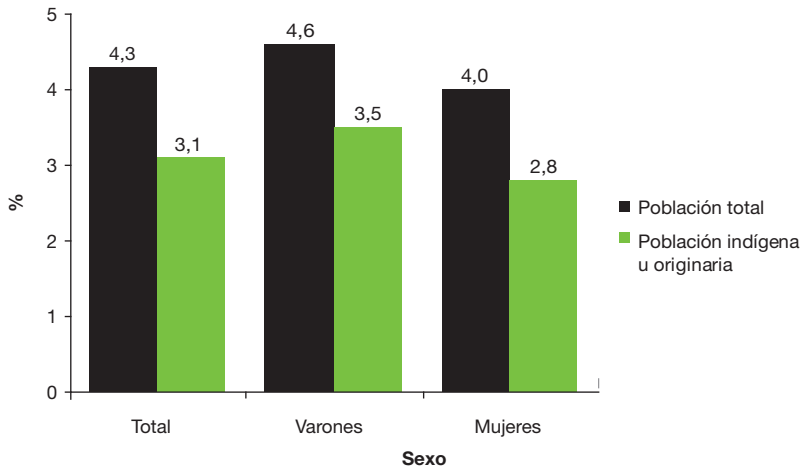

Fuente: INDEC. Censo Nacional de Población, Hogares y Viviendas 2010.

5.2. Asistencia escolar

El 39,9% de la población indígena mayor de 3 años de la provincia de Corrientes asiste a un establecimiento educativo, el 56,6% asistió y sólo el 3,5% nunca asistió.

Entre los 1.953 indígenas que asisten actualmente a un establecimiento escolar, el mayor porcentaje está en los grupos de 6 a 11 años: 98% (frente al 98,5% provincial) y 12 a 14 años: 96,4% (frente al 94,9% del total provincial). En el grupo de 15 a 17 años el porcentaje de asistencia es del 86,7% (frente al total provincial del 77,7%), mientras que en el grupo de 18 a 24 años el porcentaje de asistencia baja al 44% (frente al 36,5% del total provincial).

El 46,8% de los indígenas que nunca asistieron a un establecimiento educativo es mayor de 30 años.

Cuadro 5.2.1. Población indígena u originaria de 3 años y más por condición de asistencia escolar, según grupo de edad y sexo. Provincia de Corrientes. Año 2010

Grupo de edad y sexo	Población indígena u originaria	Condición de asistencia escolar		
		Asiste	Asistió	Nunca asistió
Total	**4.903**	**1.953**	**2.777**	**173**
3-5	258	172	9	77
6-11	642	629	7	6
12-14	391	377	13	1
15-17	308	267	40	1
18-24	659	290	365	4
25-29	343	63	277	3
30 y más	2.302	155	2.066	81
Varones	**2.526**	**937**	**1.481**	**108**
3-5	147	93	3	51
6-11	321	315	3	3
12-14	198	190	7	1
15-17	125	106	18	1
18-24	359	138	218	3
25-29	176	37	138	1
30 y más	1.200	58	1.094	48
Mujeres	**2.377**	**1.016**	**1.296**	**65**
3-5	111	79	6	26
6-11	321	314	4	3
12-14	193	187	6	–
15-17	183	161	22	–
18-24	300	152	147	1
25-29	167	26	139	2
30 y más	1.102	97	972	33

Fuente: INDEC. Censo Nacional de Población, Hogares y Viviendas 2010.

Gráfico 5.2.1. **Población indígena u originaria de 3 años y más por condición de asistencia, según grupo de edad. Provincia de Corrientes. Año 2010**

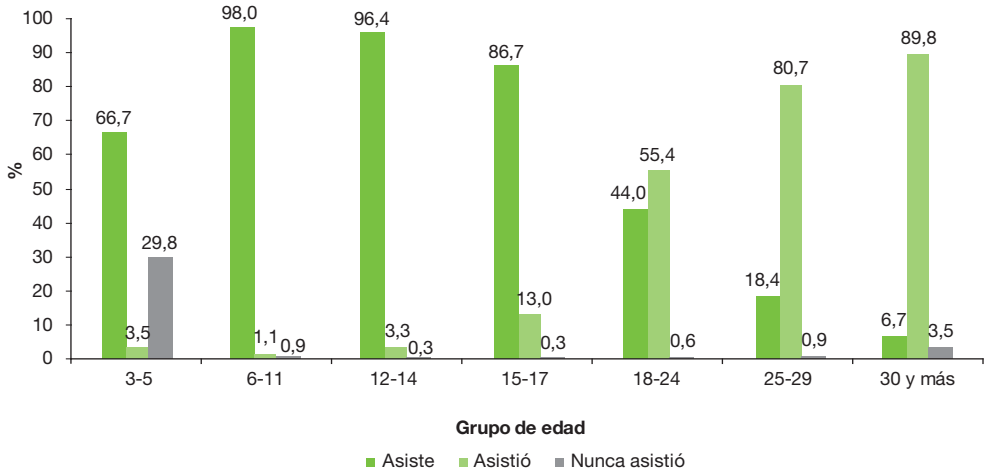

Fuente: INDEC. Censo Nacional de Población, Hogares y Viviendas 2010.

5.3. Nivel educativo alcanzado

El 95% de los 2.766 indígenas mayores de 5 años que asistieron a un establecimiento educativo de la provincia de Corrientes tiene 20 años y más.

De las 2.629 personas de 20 años y más que asistieron a un establecimiento educativo, el 18,5% presenta primario incompleto; el 23,5%, primario completo; el 14%, secundario incompleto; el 22,6%, secundario completo; y el 21,4% alcanzó niveles superiores.

Debe tenerse en cuenta que a partir de esta edad, en una situación ideal, esta población debería haber completado el secundario y/o estar cursando niveles superiores.

Cuadro 5.3.1. **Población indígena u originaria de 5 años y más que asistió a un establecimiento educativo por nivel de educación alcanzado y completud del nivel, según grandes grupos de edad. Provincia de Corrientes. Año 2010**

Grupo de edad	Población indígena u originaria	Nivel de educación alcanzado y completud del nivel					
		Primario		Secundario		Superior no universitario/ universitario y post universitario	
		Incompleto	Completo	Incompleto	Completo	Incompleto	Completo
Total	**2.766**	**528**	**641**	**413**	**619**	**153**	**412**
5-14	25	19	5	1	–	–	–
15-19	112	23	19	45	24	1	–
20 y más	2.629	486	617	367	595	152	412

Fuente: INDEC. Censo Nacional de Población, Hogares y Viviendas 2010.

Gráfico 5.3.1. **Población indígena u originaria de 5 años y más que asistió a un establecimiento educativo por nivel de educación alcanzado y completud del nivel, según grandes grupos de edad. Provincia de Corrientes. Año 2010**

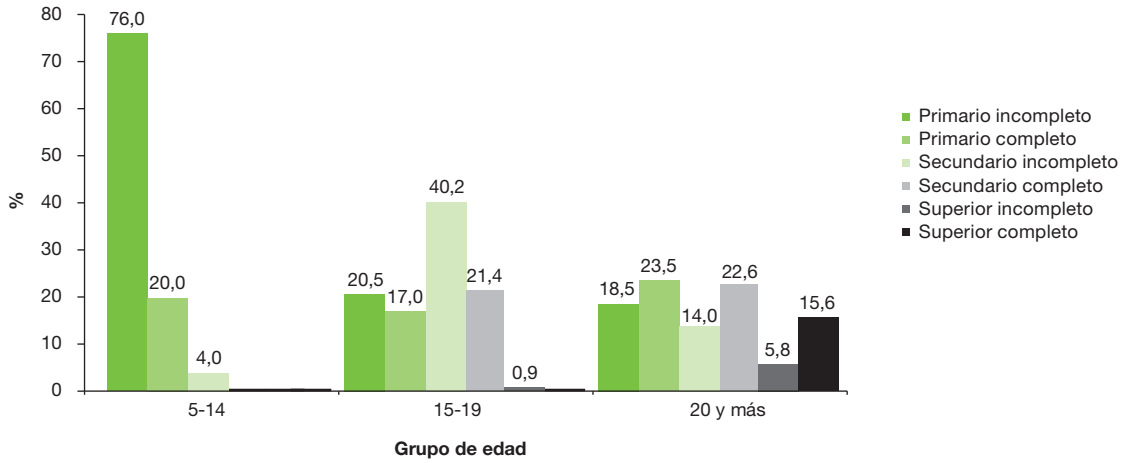

Nota: las categorías con valores igual a cero no se muestran representadas en el gráfico.

Fuente: INDEC. Censo Nacional de Población, Hogares y Viviendas 2010.

6. Trabajo

La tasa de actividad de la población indígena de la provincia de Corrientes es del 59,1%, frente al 56,4% del total provincial y el 65,6% del nacional. Discriminada por sexo, en los varones es del 70,9% y en las mujeres del 46,2%.

La tasa de ocupación de la población indígena de la provincia de Corrientes es del 55,4% (frente al 53,2% provincial). La tasa de desocupación de la población indígena de la provincia de Corrientes es del 6,3% contra el 5,7 % del total provincial y el 5,9% del nacional. En la discriminación por sexo, la desocupación entre los varones es del 4% y entre las mujeres del 10%, frente a los promedios provinciales del 4,1% y el 7,9% respectivamente.

El porcentaje de población no económicamente activa entre los indígenas de la provincia de Corrientes es del 40,9% (frente al 43,6% del total provincial). De ese total, 63,1% son mujeres.

Cuadro 6.1. **Población indígena u originaria de 14 años y más por condición de ocupación, según sexo. Provincia de Corrientes. Año 2010**

Sexo	Población indígena u originaria	Población económicamente activa			Población no económicamente activa
		Total	Ocupada	Desocupada	
Total	**3.737**	**2.207**	**2.069**	**138**	**1.530**
Varones	1.943	1.378	1.323	55	565
Mujeres	1.794	829	746	83	965

Fuente: INDEC. Censo Nacional de Población, Hogares y Viviendas 2010.

Gráfico 6.1. **Tasa de actividad de la población total y la población indígena u originaria por sexo. Provincia de Corrientes. Año 2010**

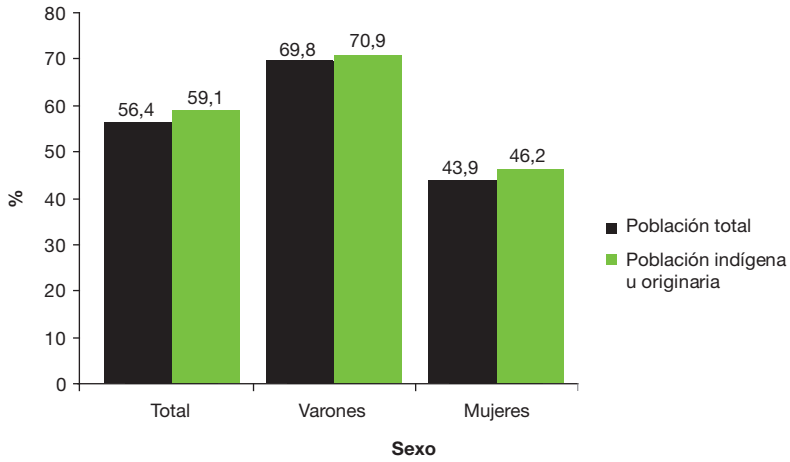

Fuente: INDEC. Censo Nacional de Población, Hogares y Viviendas 2010.

7. Cobertura previsional

El 94,1% de la población indígena de 65 años y más percibe jubilación o pensión (frente al total provincial del 92,1%). Es conveniente recordar que la población indígena de 65 años y más representa el 6,6% del total de indígenas provincial (ver gráfico 3.1.).

Cuadro 7.1. **Población total y población indígena u originaria de 65 años y más, según percepción de jubilación o pensión. Provincia de Corrientes. Año 2010**

Percepción de jubilación o pensión	Población	
	Total provincial	Indígena u originaria
Total	**76.912**	**337**
Población de 65 años y más	70.847	317
% percepción de jubilación	92,1	94,1

Fuente: INDEC. Censo Nacional de Población, Hogares y Viviendas 2010.

8. Vivienda

El Censo nos brinda una serie de variables que permiten dar cuenta de las características habitacionales de los hogares donde vive la población indígena. Para tal efecto, en esta publicación se consideran los siguientes temas: tipo de vivienda, tipo de combustible utilizado para cocinar, tipo de desagüe y procedencia y provisión del agua.

8.1. Tipo de vivienda

Las viviendas deficitarias comprenden las casas tipo B y las viviendas precarias. Por otra parte, las viviendas no deficitarias incluyen las casas tipo A, los departamentos y pieza/s en hotel.

Según los datos que se observan en el cuadro 8.1.1., el 27,2% de los hogares con indígenas de la provincia de Corrientes habita en viviendas deficitarias y el 72,8% en viviendas no deficitarias.

Cuadro 8.1.1. Hogares con una o más personas indígenas u originarias por tipo de vivienda. Provincia de Corrientes. Año 2010

Viviendas	Hogares con una o más personas indígenas u originarias	
		%
Total	**1.988**	**100**
Deficitarias	541	27,2
No deficitarias	1.447	72,8

Fuente: INDEC. Censo Nacional de Población, Hogares y Viviendas 2010.

En relación con el hacinamiento, el 16,3% de los hogares indigenas habita en viviendas con 2 a 3 personas por cuarto, frente el promedio provincial del 18,6%. Los casos de hacinamiento crítico (mas de 3 personas por cuarto) representan al 6,8% de los hogares, frente al 6,4% del promedio provincial.

Cuadro 8.1.2. Hogares totales y hogares con una o más personas indígenas u originarias por hacinamiento del hogar. Provincia de Corrientes. Año 2010

Personas por cuarto	Hogares con una o más personas indígenas u originarias	
		%
Total	**1.988**	**100**
Menos de 2	1.527	76,9
2 a 3	325	16,3
Más de 3	136	6,8

Fuente: INDEC. Censo Nacional de Población, Hogares y Viviendas 2010.

Gráfico 8.1.2. Hogares totales y hogares con una o más personas indígenas u originarias por hacinamiento del hogar. Provincia de Corrientes. Año 2010

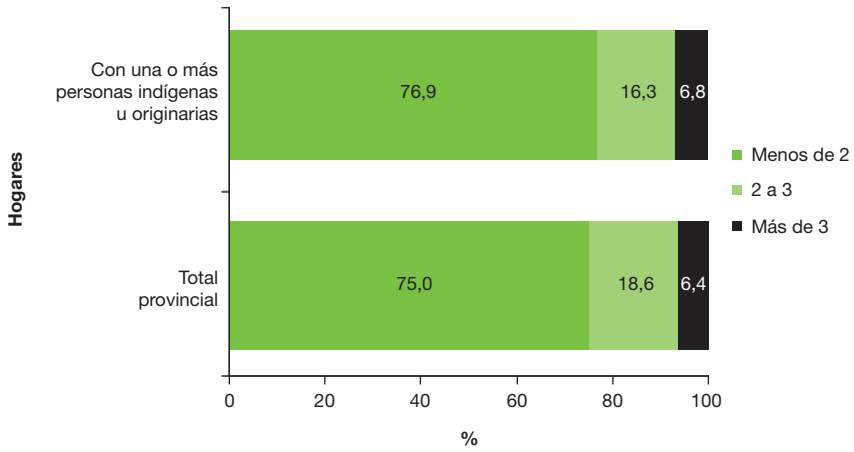

Fuente: INDEC. Censo Nacional de Población, Hogares y Viviendas 2010.

8.2. Cocina: tipo de combustible utilizado para cocinar

El 77,3% de los hogares con indígenas de la provincia de Corrientes usa gas en garrafa como combustible para cocinar (frente al 80% provincial), el 11,4% gas en tubo (frente al 7,9% provincial) y el 8,7% leña o carbón (frente al 11% provincial).

Una precisión relevante: las provincias del NEA son las únicas del país sin gas de red. Este dato explica que la gran mayoría de los hogares de la provincia de Corrientes, tanto indígenas como no indígenas, se provea de gas en garrafa.

Cuadro 8.2.1. Hogares totales y hogares con una o más personas indígenas u originarias por combustible utilizado principalmente para cocinar. Provincia de Corrientes. Año 2010

Combustible utilizado principalmente para cocinar	Hogares	
	Total provincial	Con una o más personas indígenas u originarias
Total	**267.797**	**1.988**
Gas en garrafa	214.240	1.539
Leña o carbón	29.558	172
Gas en tubo	21.077	226
Otros	2.922	51

Fuente: INDEC. Censo Nacional de Población, Hogares y Viviendas 2010.

Gráfico 8.2.1. Hogares totales y hogares con una o más personas indígenas u originarias por combustible utilizado principalmente para cocinar. Provincia de Corrientes. Año 2010

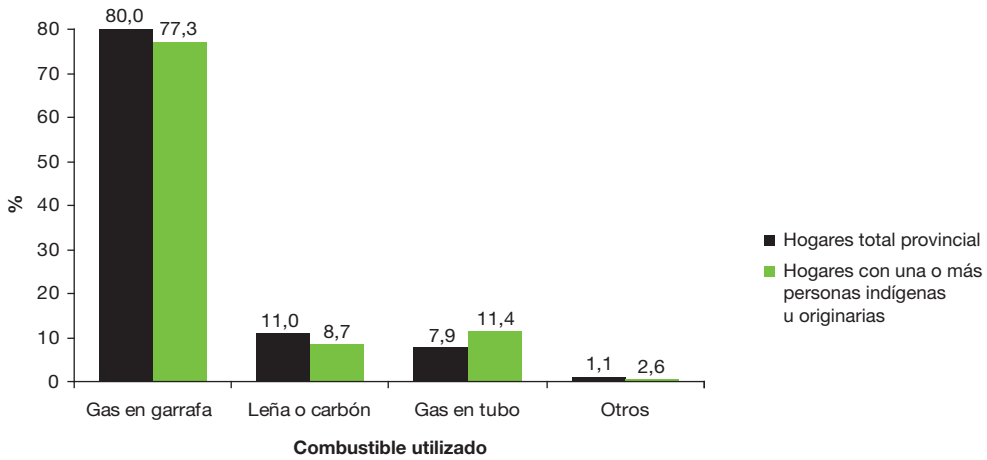

Fuente: INDEC. Censo Nacional de Población, Hogares y Viviendas 2010.

8.3. Baño: tipo de desagüe

El 96,4% de los hogares con indígenas de la provincia de Corrientes tiene retrete, frente el 95,3% del total provincial.

Entre los hogares indígenas con retrete, el 53% descarga a red pública (frente al 56% provincial), el 21,6% descarga a cámara séptica y pozo ciego (frente al 19,6% provincial), el 19,8% descarga a pozo ciego sin cámara séptica (frente al 19,4% provincial) y el 5,6% descarga a hoyo o excavación en la tierra (frente al 5% provincial).

Cuadro 8.3.1. Hogares totales y hogares con una o más personas indígenas u originarias por tipo de desagüe del retrete. Provincia de Corrientes. Año 2010

Hogares	Total		Tipo de desagüe del retrete				Sin retrete
	Hogares	Hogares con retrete	A red pública (cloaca)	A cámara séptica y pozo ciego	A pozo ciego sin cámara séptica	A hoyo, excavación en la tierra	
Total provincial	**267.797**	**255.296**	**142.966**	**50.002**	**49.454**	**12.874**	**12.501**
Con una o más personas indígenas u originarias	1.988	1.916	1.016	413	380	107	72

Fuente: INDEC. Censo Nacional de Población, Hogares y Viviendas 2010.

Gráfico 8.3.1. Hogares totales y hogares con una o más personas indígenas u originarias por tipo de desagüe del retrete. Provincia de Corrientes. Año 2010

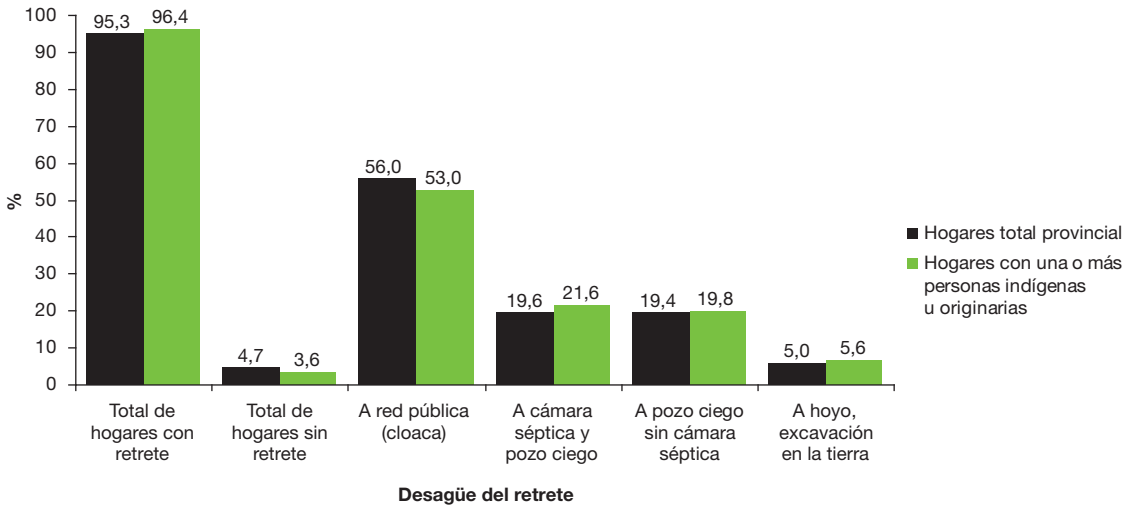

Fuente: INDEC. Censo Nacional de Población, Hogares y Viviendas 2010.

8.4. Agua: procedencia y provisión

La procedencia del agua del 89% de los hogares con indígenas de la provincia de Corrientes es de red pública (frente el 87,1% del total de la provincia), la del 4,9% es de perforación con bomba a motor (frente el 6,5% provincial), y la del 3,6% es de agua de pozo (frente el 3,5% del total provincial).

Cuadro 8.4.1. Hogares totales y hogares con una o más personas indígenas u originarias, según procedencia del agua. Provincia de Corrientes. Año

Procedencia del agua	Hogares	
	Total provincial	Con una o más personas indígenas u originarias
Total	**267.797**	**1.988**
Red pública	233.269	1.770
Perforación con bomba a motor	17.330	97
Pozo	9.435	71
Perforación con bomba manual	5.331	27
Agua de lluvia, río, canal, arroyo o acequia	1.632	19
Transporte por cisterna	800	4

Fuente: INDEC. Censo Nacional de Población, Hogares y Viviendas 2010.

Gráfico 8.4.1. Hogares totales y hogares con una o más personas indígenas u originarias, según procedencia del agua. Provincia de Corrientes. Año 2010

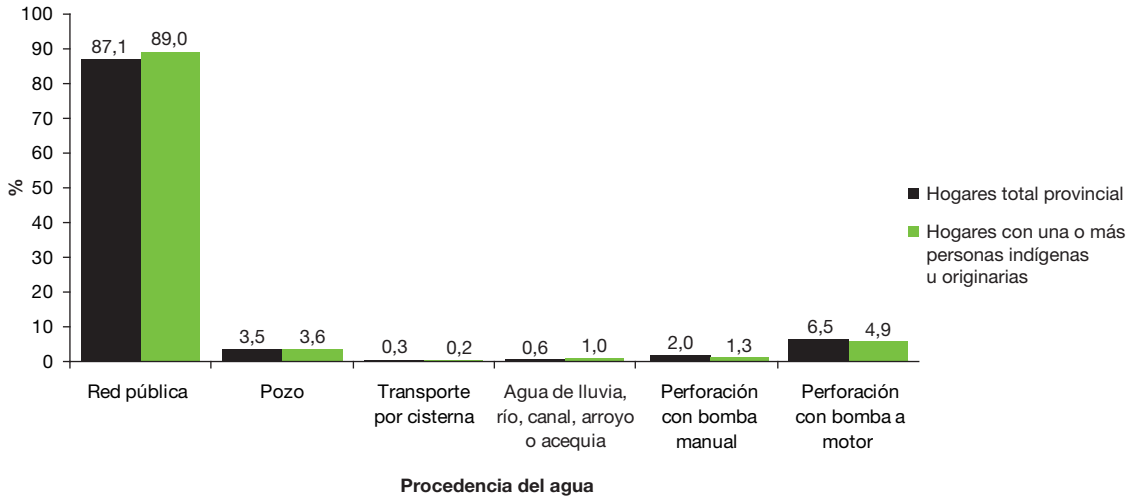

Fuente: INDEC. Censo Nacional de Población, Hogares y Viviendas 2010.

La provisión del agua del 80,3% de los hogares con indígenas de Corrientes es por cañería dentro de la vivienda (frente al 80% provincial), la del 15,2% es por fuera de la vivienda pero dentro del terreno (frente al 16% del total de la provincia) y la del 4,5% es por fuera del terreno (frente al 4% provincial).

Cuadro 8.4.2. Hogares totales y hogares con una o más personas indígenas u originarias por provisión del agua. Provincia de Corrientes. Año 2010

Provisión del agua	Hogares	
	Total provincial	Con una o más personas indígenas u originarias
Total	**267.797**	**1.988**
Por cañería dentro de la vivienda	214.115	1.597
Fuera de la vivienda pero dentro del terreno	42.974	302
Fuera del terreno	10.708	89

Fuente: INDEC. Censo Nacional de Población, Hogares y Viviendas 2010.

Gráfico 8.4.2. Hogares totales y hogares con una o más personas indígenas u originarias por provisión del agua. Provincia de Corrientes. Año 2010

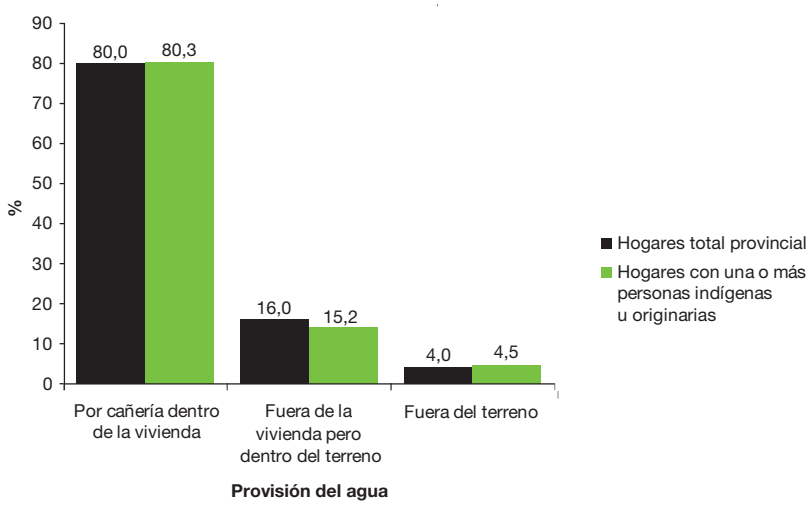

Fuente: INDEC. Censo Nacional de Población, Hogares y Viviendas 2010.

Región Nordeste Argentino
NEA
Provincia de Formosa

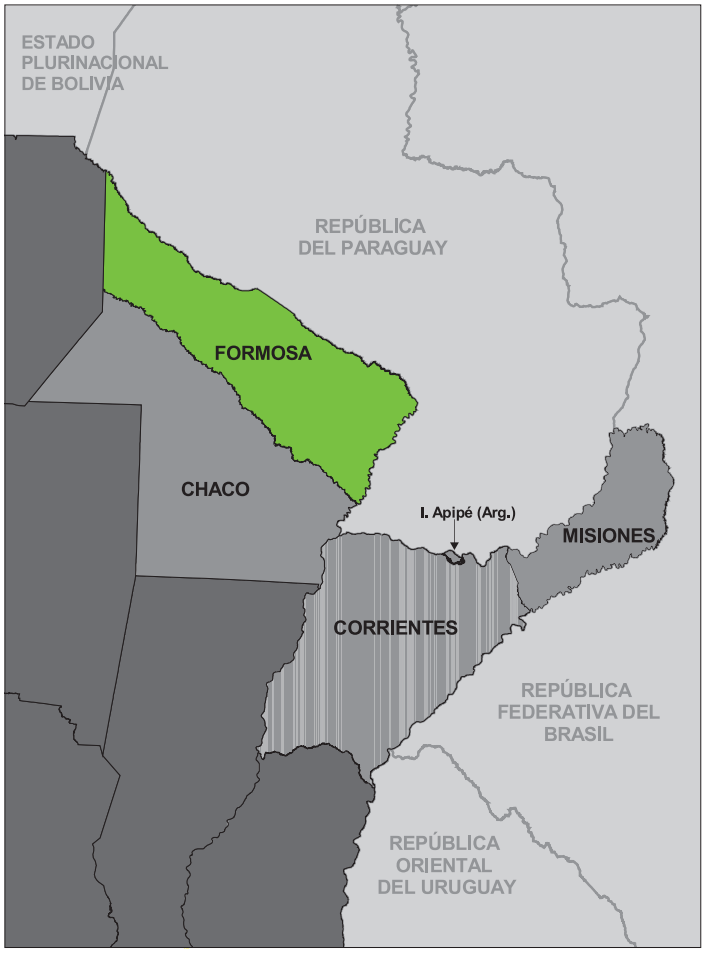

Fuente: INDEC - IGN

1. Población que se autorreconoce descendiente de, o perteneciente a un pueblo originario. Distribución por pueblo de pertenencia

El 6,1% de la población de la provincia de Formosa se reconoce indígena. Se trata de 32.216 personas sobre un total de 530.162 habitantes.

Ese porcentaje es significativamente superior al promedio nacional de 2,4%.

El 96,5% de esas 32.216 personas son miembros de los pueblos originarios que históricamente han habitado la región. El 44,9% se reconoció como Wichí, el 38% como Toba y el 13,5% como Pilagá.

Cuadro 1.1. Población indígena u originaria por pueblo indígena u originario. Provincia de Formosa. Año 2010

Pueblo indígena u originario	Población indígena u originaria
Total	**32.216**
Wichí	14.472
Toba	12.246
Pilagá	4.366
Chulupí	345
Atacama	300
Guaraní	179
Huarpe	158
Otros	150

Fuente: INDEC. Censo Nacional de Población, Hogares y Viviendas 2010.

Gráfico 1.1. Población indígena u originaria por pueblo indígena u originario. Provincia de Formosa. Año 2010

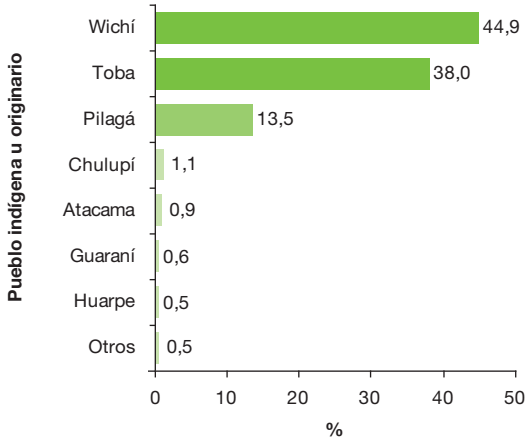

Fuente: INDEC. Censo Nacional de Población, Hogares y Viviendas 2010.

2. Población que vive en la ciudad / población que vive en el campo

El 53,6% de la población originaria de la provincia de Formosa vive en áreas rurales y el 46,4% en áreas urbanas.

De los tres pueblos originarios más numerosos, el Wichí y el Pilagá presentan una proporción mayor de población rural (57,8% y 59,3% respectivamente); el Toba, en cambio, tiene mayor población urbana (50,6%).

Cuadro 2.1. Población indígena u originaria por área urbana o rural, según pueblo indígena u originario. Provincia de Formosa. Año 2010

Pueblo indígena u originario	Población indígena u originaria	Área	
		Urbana	Rural
Total	**32.216**	**14.958**	**17.258**
Wichí	14.472	6.111	8.361
Toba (Qom)	12.246	6.195	6.051
Pilagá	4.366	1.779	2.587
Chulupí	345	125	220
Atacama	300	289	11
Guaraní	179	154	25
Huarpe	158	158	–
Otros	150	147	3

Fuente: INDEC. Censo Nacional de Población, Hogares y Viviendas 2010.

Gráfico 2.1. Población indígena u originaria por área urbana o rural. Provincia de Formosa. Año 2010

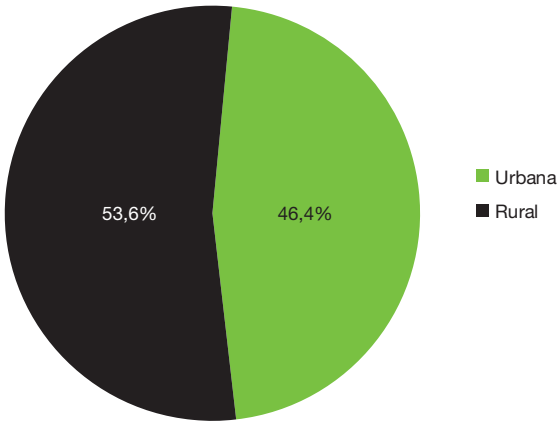

Fuente: INDEC. Censo Nacional de Población, Hogares y Viviendas 2010.

Gráfico 2.2. **Población indígena u originaria por área urbana o rural, según pueblo indígena u originario. Provincia de Formosa. Año 2010**

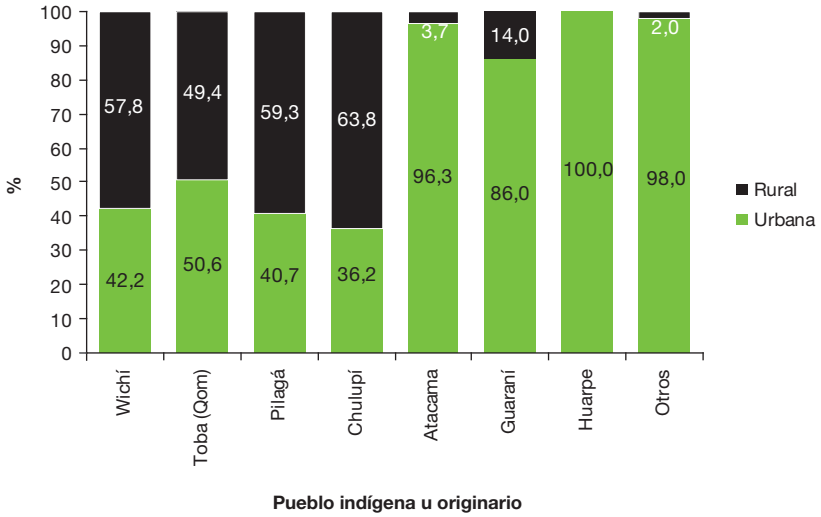

Fuente: INDEC. Censo Nacional de Población, Hogares y Viviendas 2010.

3. Estructura de la población por sexo y edad

El análisis por grandes grupos de edad demuestra que, comparada con la población total de la provincia, la población indígena es mayor en el grupo de 0 a 14 años, 43,3% frente al 31,5% provincial; menor en el grupo de 15 a 64 años, 54,3% frente al 61,5% provincial; y pronunciadamente menor en el de 65 años y más, 2,4% frente al 7% provincial.

Cuadro 3.1. **Población total y población indígena u originaria por grandes grupos de edad. Provincia de Formosa. Año 2010**

Grupo de edad	Población	
	Total provincial	Indígena u originaria
Total	**530.162**	**32.216**
0-14	166.980	13.947
15-64	326.120	17.491
65 y más	37.062	778

Fuente: INDEC. Censo Nacional de Población, Hogares y Viviendas 2010.

Gráfico 3.1. Población total y población indígena u originaria por grandes grupos de edad. Provincia de Formosa. Año 2010

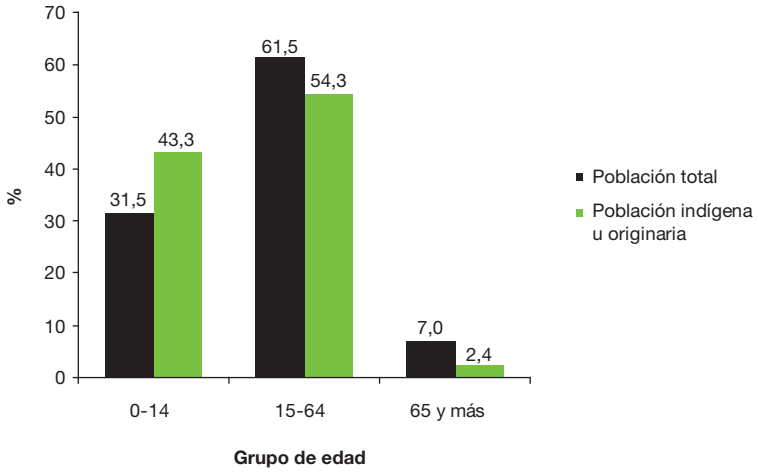

Fuente: INDEC. Censo Nacional de Población, Hogares y Viviendas 2010.

Cuadro 3.2. Población total y población indígena u originaria por sexo e índice de masculinidad, según grupo quinquenal de edad. Provincia de Formosa. Año 2010

Grupo de edad	Población				
	Total provincial	Indígena u originaria			
		Total	Sexo		Índice de masculinidad
			Varones	Mujeres	
Total	**530.162**	**32.216**	**16.417**	**15.799**	**103,9**
0-4	49.749	4.232	2.194	2.038	107,7
5-9	55.069	5.014	2.563	2.451	104,6
10-14	62.162	4.701	2.380	2.321	102,5
15-19	59.698	3.550	1.786	1.764	101,2
20-24	41.948	2.777	1.358	1.419	95,7
25-29	37.180	2.587	1.194	1.393	85,7
30-34	36.526	2.300	1.161	1.139	101,9
35-39	31.470	1.684	887	797	111,3
40-44	29.165	1.394	661	733	90,2
45-49	27.257	1.002	571	431	132,5
50-54	25.121	949	536	413	129,8
55-59	21.435	678	382	296	129,1
60-64	16.320	570	343	227	151,1
65-69	12.908	286	133	153	86,9
70-74	9.982	233	141	92	153,3
75-79	6.867	122	81	41	197,6
80 y más	7.305	137	46	91	50,5

Fuente: INDEC. Censo Nacional de Población, Hogares y Viviendas 2010.

Desde una mirada más específica de la pirámide poblacional de los pueblos originarios de la provincia de Formosa, se ven diferencias respecto del total provincial. La mayor concentración de población se encuentra entre los grupos de 0 a 14 años con una brusca caída entre los de 15 y 24 años. La población indígena supera ampliamente en proporción a la del promedio provincial en los grupos de 0 a 19 años, invirtiéndose la proporción en todos los grupos de edad de 35 años en adelante.

En términos generales, la distribución entre sexos presenta una predominancia masculina en la mayoría de los grupos de edad. En el grupo de 75 a 79 años esa predominancia es mayor: el índice de masculinidad es de 197,6, cayendo bruscamente a partir de los 80 años con un índice de masculinidad de 50,5.

Gráfico 3.2. Población indígena u originaria por sexo y grupo quinquenal de edad. Provincia de Formosa. Año 2010

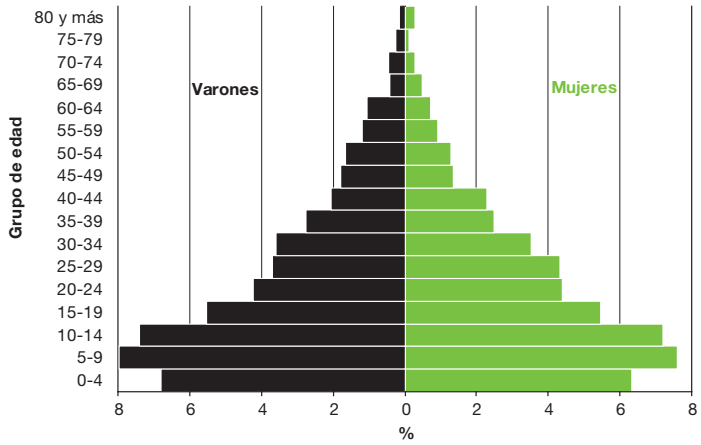

Fuente: INDEC. Censo Nacional de Población, Hogares y Viviendas 2010.

Gráfico 3.3. Población total y población indígena u originaria por grupo quinquenal de edad. Provincia de Formosa. Año 2010

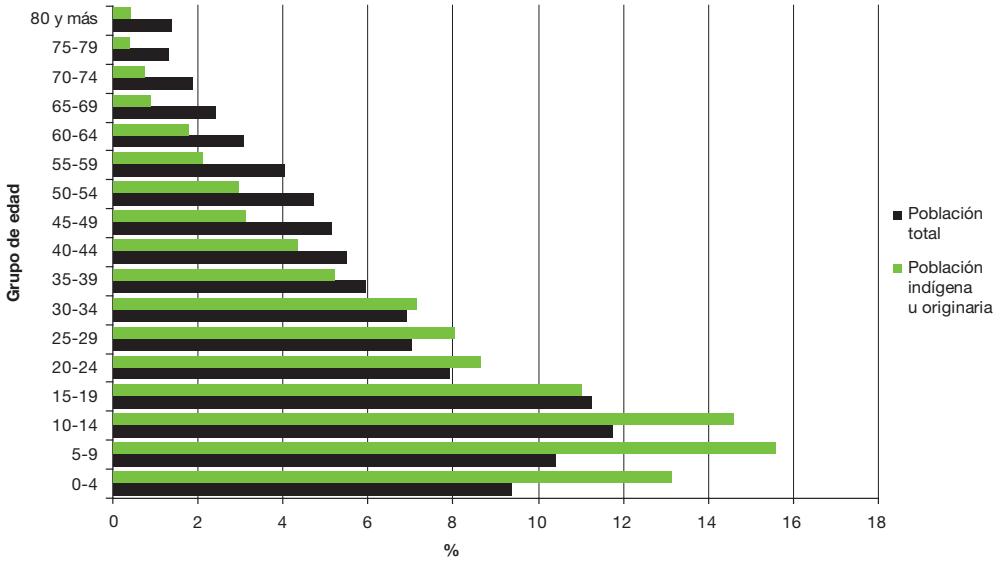

Fuente: INDEC. Censo Nacional de Población, Hogares y Viviendas 2010.

4. Lugar de nacimiento

El 99,1% de los indígenas de la provincia de Formosa nació en la Argentina y el 0,9 nació en otro país. De los nacidos en la Argentina, el 3,6% es oriundo de otra provincia.

Cuadro 4.1. Población indígena u originaria por lugar de nacimiento, según sexo. Provincia de Formosa. Año 2010

Sexo	Total	En Argentina			En otro país
		Total	En la provincia	En otra provincia	
Total	**32.216**	**31.922**	**30.786**	**1.136**	**294**
Varones	16.417	16.291	15.702	589	126
Mujeres	15.799	15.631	15.084	547	168

Fuente: INDEC. Censo Nacional de Población, Hogares y Viviendas 2010.

Gráfico 4.1. Población total y población indígena u originaria por lugar de nacimiento. Provincia de Formosa. Año 2010

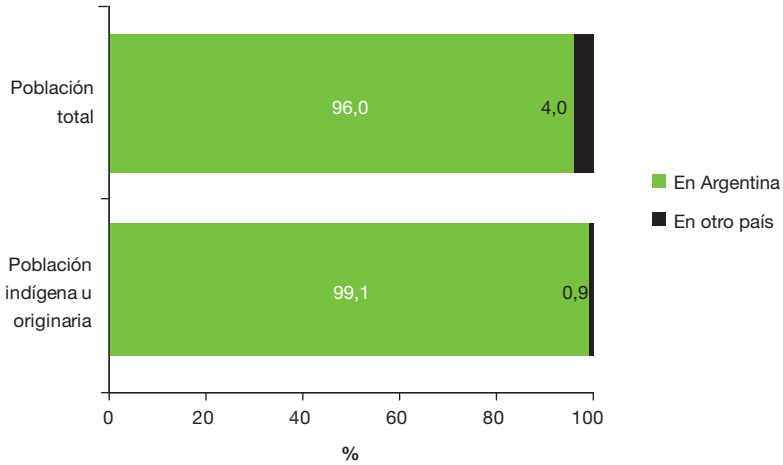

Fuente: INDEC. Censo Nacional de Población, Hogares y Viviendas 2010.

5. Educación

En este capítulo nos centraremos en el análisis del alfabetismo, la condición de asistencia, y el nivel educativo alcanzado por la población indígena de la provincia de Formosa.

5.1. Alfabetismo

La tasa de alfabetismo de la población indígena de la provincia de Formosa es de 87,4%, frente al 95,9% del total provincial.

Dentro de la población indígena, la tasa de analfabetismo es mayor entre las mujeres (16,7%) que entre los varones (8,6%). Esta brecha no se verifica en los totales provinciales: mujeres 4,4%; varones 3,7%.

Cuadro 5.1.1. Población total y población indígena u originaria de 10 años y más por sexo y condición de alfabetismo. Provincia de Formosa. Año 2010

Población	Total	Condición de alfabetismo					
		Alfabetos			Analfabetos		
		Total	Varones	Mujeres	Total	Varones	Mujeres
Total provincial	**425.344**	**407.948**	**200.956**	**206.992**	**17.396**	**7.821**	**9.575**
Indígena u originaria	22.970	20.082	10.657	9.425	2.888	1.003	1.885

Fuente: INDEC. Censo Nacional de Población, Hogares y Viviendas 2010.

Gráfico 5.1.1. Tasa de analfabetismo de la población total y la población indígena u originaria de 10 años y más por sexo. Provincia de Formosa. Año 2010

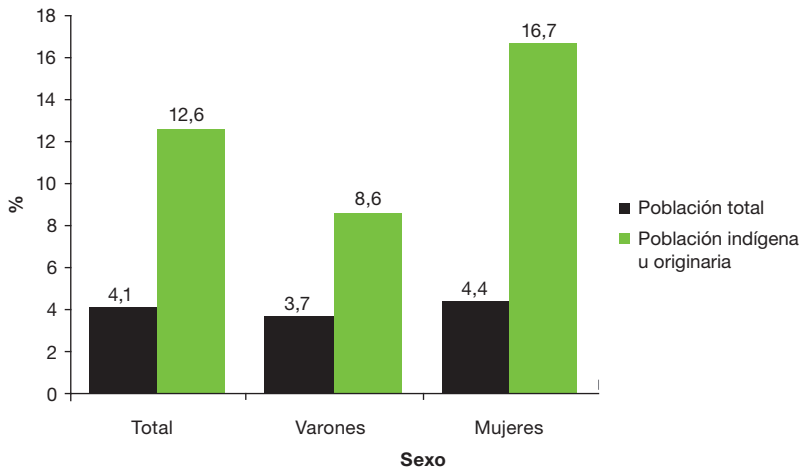

Fuente: INDEC. Censo Nacional de Población, Hogares y Viviendas 2010.

5.2. Asistencia escolar

El 41,9% de la población indígena mayor de 3 años de la provincia de Formosa asiste a un establecimiento educativo, el 45% asistió y el 13,1% nunca asistió.

Dentro de los 12.473 indígenas que asisten actualmente a un establecimiento escolar, el mayor porcentaje de asistencia se da en los grupos de edad de 6 a 11 años: 97% (frente al 98,7% provincial) y de 12 a 14 años: 90,1% (frente al 95,4% provincial). En el grupo de edad de 15 a 17 años el porcentaje de asistencia baja significativamente hasta un 60,5% (frente el 80,8% provincial). En el grupo de 18 a 24 años también cae al 24,1% (frente al 34,9% provincial.)

El 48,4% de los indígenas que nunca asistieron a un establecimiento educativo es mayor de 30 años. En esos grupos de edad, hay mayoría de mujeres.

Cuadro 5.2.1. Población indígena u originaria de 3 años y más por condición de asistencia escolar, según grupo de edad y sexo. Provincia de Formosa. Año 2010

Grupo de edad y sexo	Población indígena u originaria	Condición de asistencia escolar		
		Asiste	Asistió	Nunca asistió
Total	**29.793**	**12.473**	**13.421**	**3.899**
3-5	2.912	1.407	37	1.468
6-11	5.798	5.623	58	117
12-14	2.814	2.535	245	34
15-17	2.232	1.351	825	56
18-24	4.095	985	2.928	182
25-29	2.587	232	2.201	154
30 y más	9.355	340	7.127	1.888
Varones	**15.169**	**6.303**	**7.208**	**1.658**
3-5	1.532	725	23	784
6-11	2.929	2.827	37	65
12-14	1.428	1.282	127	19
15-17	1.149	674	440	35
18-24	1.995	534	1.399	62
25-29	1.194	95	1.058	41
30 y más	4.942	166	4.124	652
Mujeres	**14.624**	**6.170**	**6.213**	**2.241**
3-5	1.380	682	14	684
6-11	2.869	2.796	21	52
12-14	1.386	1.253	118	15
15-17	1.083	677	385	21
18-24	2.100	451	1.529	120
25-29	1.393	137	1.143	113
30 y más	4.413	174	3.003	1.236

Fuente: INDEC. Censo Nacional de Población, Hogares y Viviendas 2010.

Gráfico 5.2.1. **Población indígena u originaria de 3 años y más por condición de asistencia, según grupo de edad. Provincia de Formosa. Año 2010**

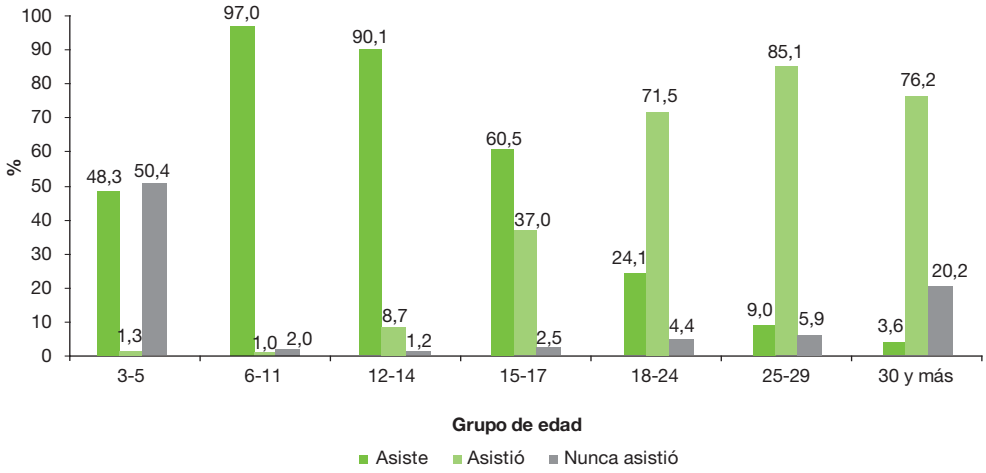

Fuente: INDEC. Censo Nacional de Población, Hogares y Viviendas 2010.

5.3. Nivel educativo alcanzado

El 85,7% de los 13.407 indígenas mayores de 5 años que asistieron a un establecimiento educativo de la provincia de Formosa tiene 20 años y más.

De las 11.486 personas de 20 años y más que asistieron a un establecimiento educativo, el 53% presenta primario incompleto; el 24,9%, primario completo; el 10,9%, secundario incompleto; el 8,1%, secundario completo; y el 3,1% alcanzó niveles superiores.

Debe tenerse en cuenta que a partir de esta edad, y en una situación ideal, esta población debería haber completado el secundario y/o estar cursando niveles superiores.

Cuadro 5.3.1. **Población indígena u originaria de 5 años y más que asistió a un establecimiento educativo por nivel de educación alcanzado y completud del nivel, según grandes grupos de edad. Provincia de Formosa. Año 2010**

Grupo de edad	Población indígena u originaria	Nivel de educación alcanzado y completud del nivel					
		Primario		Secundario		Superior no universitario/ universitario y post universitario	
		Incompleto	Completo	Incompleto	Completo	Incompleto	Completo
Total	**13.407**	**7.116**	**3.372**	**1.597**	**964**	**141**	**217**
5-14	331	244	74	13	–	–	–
15-19	1.590	783	436	329	40	1	1
20 y más	11.486	6.089	2.862	1.255	924	140	216

Fuente: INDEC. Censo Nacional de Población, Hogares y Viviendas 2010.

Gráfico 5.3.1. **Población indígena u originaria de 5 años y más que asistió a un establecimiento educativo por nivel de educación alcanzado y completud del nivel, según grandes grupos de edad. Provincia de Formosa. Año 2010**

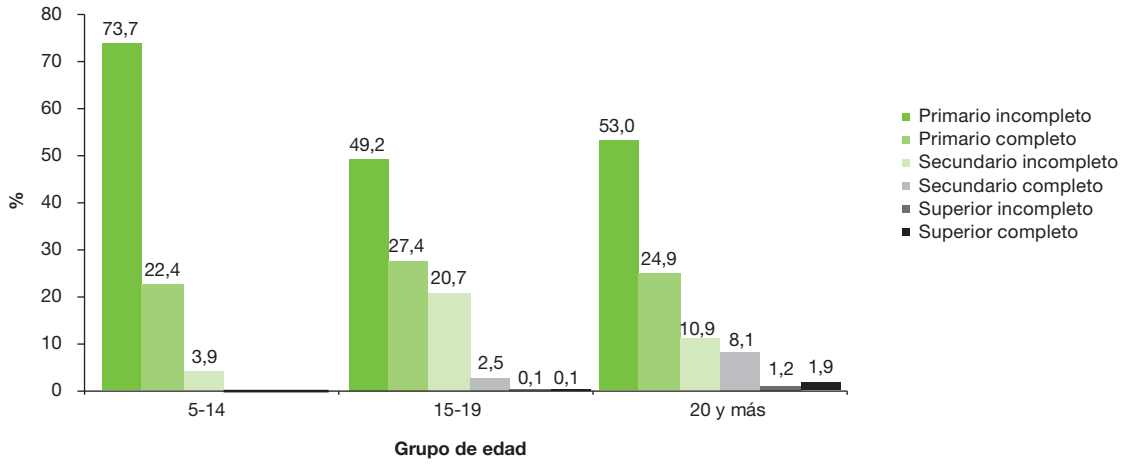

Nota: las categorías con valores igual a cero no se muestran representadas en el gráfico.

Fuente: INDEC. Censo Nacional de Población, Hogares y Viviendas 2010.

6. Trabajo

La tasa de actividad de la población indígena de la provincia de Formosa es del 36,4%, frente al 56,4% del total provincial y el 65,6% del nacional. Discriminada por sexo, en los varones es del 47,2% y en las mujeres del 25,3%.

La tasa de ocupación de la población indígena de la provincia de Formosa es del 33,3% (frente al 53,8% del total provincial). La tasa de desocupación de la población indígena de la provincia de Formosa es más alta que el promedio provincial: 8,5%, frente al 4,4% y el 5,9% del nacional. En la discriminación por sexo, la desocupación entre los varones de la población indígena es del 7,2% y entre las mujeres del 11% frente a los promedios provinciales del 3,3% y 6,1% respectivamente.

El porcentaje de población no económicamente activa entre los indígenas de la provincia de Formosa es del 63,6% (frente al 43,6% del total provincial). En la ponderación por sexo la población no económicamente activa entre los indígenas varones es del 52,8% y entre las indígenas mujeres del 74,7%.

Cuadro 6.1. **Población indígena u originaria de 14 años y más por condición de ocupación, según sexo. Provincia de Formosa. Año 2010**

Sexo	Población indígena u originaria	Población económicamente activa			Población no económicamente activa
		Total	Ocupada	Desocupada	
Total	**19.283**	**7.025**	**6.426**	**599**	**12.258**
Varones	9.781	4.617	4.284	333	5.164
Mujeres	9.502	2.408	2.142	266	7.094

Fuente: INDEC. Censo Nacional de Población, Hogares y Viviendas 2010.

Gráfico 6.1. **Tasa de actividad de la población total y la población indígena u originaria por sexo. Provincia de Formosa. Año 2010**

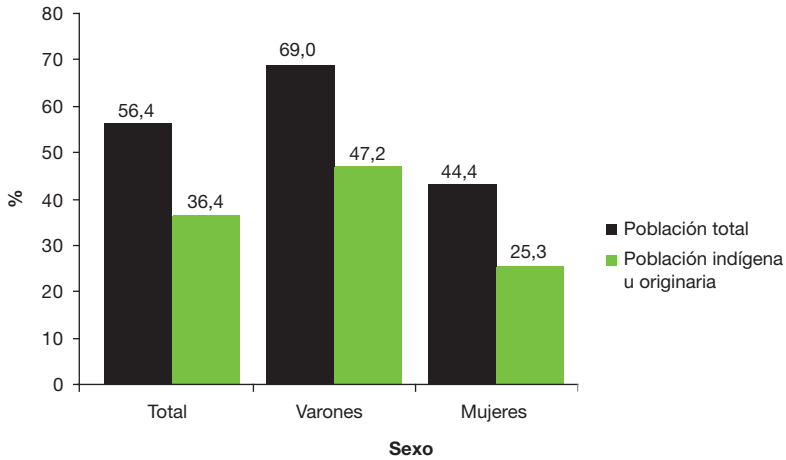

Fuente: INDEC. Censo Nacional de Población, Hogares y Viviendas 2010.

7. Cobertura previsional

El 82,5% de la población indígena de 65 años y más de la provincia de Formosa percibe jubilación o pensión frente al 87,4% del total provincial. Es conveniente recordar que la población indígena 65 años y más sólo representa el 2,4% del total de indígenas de la provincia (ver gráfico 3.1.).

Cuadro 7.1. **Población total y población indígena u originaria de 65 años y más, según percepción de jubilación o pensión. Provincia de Formosa. Año 2010**

Percepción de jubilación o pensión	Población	
	Total provincial	Indígena u originaria
Total	**36.687**	**778**
Población de 65 años y más	32.075	642
% percepción de jubilación	87,4	82,5

Fuente: INDEC. Censo Nacional de Población, Hogares y Viviendas 2010.

8. Vivienda

El Censo nos brinda una serie de variables que permiten dar cuenta de las características habitacionales de los hogares donde vive la población indígena. Para tal efecto, en esta publicación se consideran los siguientes temas: tipo de vivienda, tipo de combustible utilizado para cocinar, tipo de desagüe y procedencia y provisión del agua.

8.1. Tipo de vivienda

Las viviendas deficitarias comprenden las casas tipo B y las viviendas precarias. Por otra parte, las viviendas no deficitarias incluyen las casas tipo A, los departamentos y pieza/s en hotel.

Según los datos que se observan en el cuadro 8.1.1., el 92,4% de los hogares con indígenas de Formosa habita en viviendas deficitarias y el 7,6% en viviendas no deficitarias.

Cuadro 8.1.1. Hogares con una o más personas indígenas u originarias por tipo de vivienda. Provincia de Formosa. Año 2010

Viviendas	Hogares con una o más personas indígenas u originarias	
		%
Total	**8.412**	**100**
Deficitarias	7.774	92,4
No deficitarias	638	7,6

Fuente: INDEC. Censo Nacional de Población, Hogares y Viviendas 2010.

En relación con el hacinamiento, el 35,1% de los hogares indígenas habita en viviendas de 2 a 3 personas por habitación, frente al 22,1% del promedio provincial. Por su parte, el 37,9% de los hogares indígenas habita en viviendas con hacinamiento crítico (más de tres personas por cuarto) frente al promedio provincial del 9,5%.

Cuadro 8.1.2. Hogares totales y hogares con una o más personas indígenas u originarias por hacinamiento del hogar. Provincia de Formosa. Año 2010

Personas por cuarto	Hogares con una o más personas indígenas u originarias	
		%
Total	**8.412**	**100**
Menos de 2	2.271	27,0
2 a 3	2.949	35,1
Más de 3	3.192	37,9

Fuente: INDEC. Censo Nacional de Población, Hogares y Viviendas 2010.

Gráfico 8.1.2. Hogares totales y hogares con una o más personas indígenas u originarias por hacinamiento del hogar. Provincia de Formosa. Año 2010

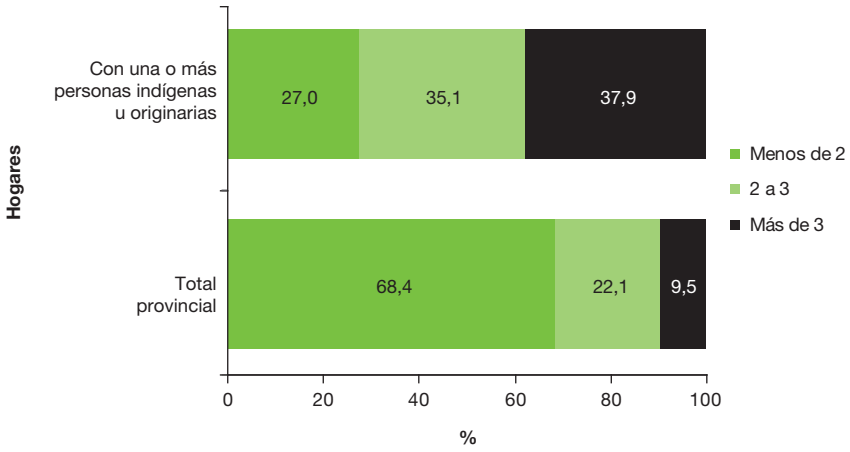

Fuente: INDEC. Censo Nacional de Población, Hogares y Viviendas 2010.

8.2. Cocina: tipo de combustible utilizado para cocinar

El 78,3% de los hogares con indígenas de la provincia de Formosa usa leña o carbón como combustible para cocinar (frente el 16,8% provincial), el 18,2% utiliza gas en garrafa (frente al 74,5% provincial) y el 3,4% utiliza gas en tubo (frente al 8,1% provincial).

Una precisión relevante: las provincias del NEA son las únicas del país sin gas de red. Este dato explica que casi el 95% de los hogares de la provincia de Formosa, tanto indígenas como no indígenas, cocinen por medio de leña, carbón o gas en garrafa.

Cuadro 8.2.1. Hogares totales y hogares con una o más personas indígenas u originarias, según combustible utilizado principalmente para cocinar. Provincia de Formosa. Año 2010

Combustible utilizado principalmente para cocinar	Hogares	
	Total provincial	Con una o más personas indígenas u originarias
Total	**140.303**	**8.412**
Gas en garrafa	104.531	1.527
Leña o carbón	23.491	6.588
Gas en tubo	11.405	285
Otros	876	12

Fuente: INDEC. Censo Nacional de Población, Hogares y Viviendas 2010.

Gráfico 8.2.1. Hogares totales y hogares con una o más personas indígenas u originarias, según combustible utilizado principalmente para cocinar. Provincia de Formosa. Año 2010

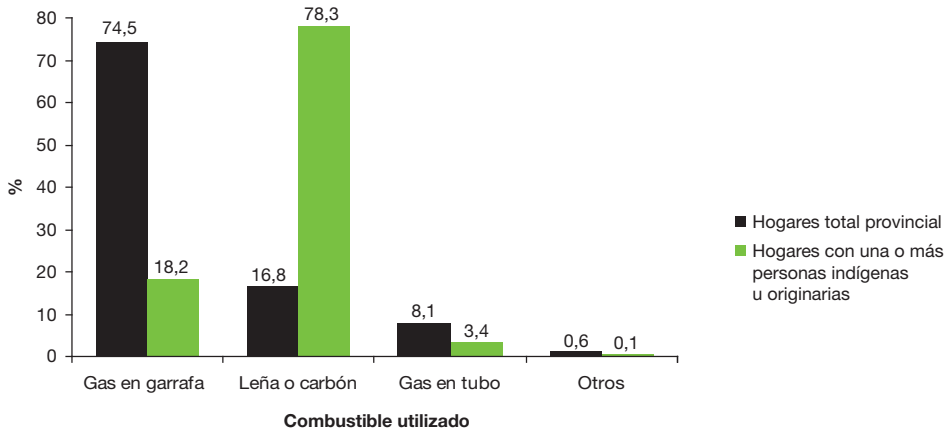

Fuente: INDEC. Censo Nacional de Población, Hogares y Viviendas 2010.

8.3. Baño: tipo de desagüe

El 62% de los hogares con indígenas de la provincia de Formosa tiene retrete frente al 91,6% del total provincial.

Entre los hogares con retrete, el 39,6% descarga a pozo ciego sin cámara séptica (frente al 21,6% provincial), el 33,3% descarga a hoyo o excavación en la tierra (frente al 9% provincial), el 16,7% descarga a cámara séptica y pozo ciego (frente al 35,1% provincial) y el 10,4% descarga a red pública (frente al 34,3% provincial).

Cuadro 8.3.1. Hogares totales y hogares con una o más personas indígenas u originarias por tipo de desagüe del retrete. Provincia de Formosa. Año 2010

Hogares	Total		Tipo de desagüe del retrete				Sin retrete
	Hogares	Hogares con retrete	A red pública (cloaca)	A cámara séptica y pozo ciego	A pozo ciego sin cámara séptica	A hoyo, excavación en la tierra	
Total provincial	**140.303**	**128.584**	**44.129**	**45.093**	**27.755**	**11.607**	**11.719**
Con una o más personas indígenas u originarias	8.412	5.217	545	869	2.064	1.739	3.195

Fuente: INDEC. Censo Nacional de Población, Hogares y Viviendas 2010.

Gráfico 8.3.1. Hogares totales y hogares con una o más personas indígenas u originarias por tipo de desagüe del retrete. Provincia de Formosa. Año 2010

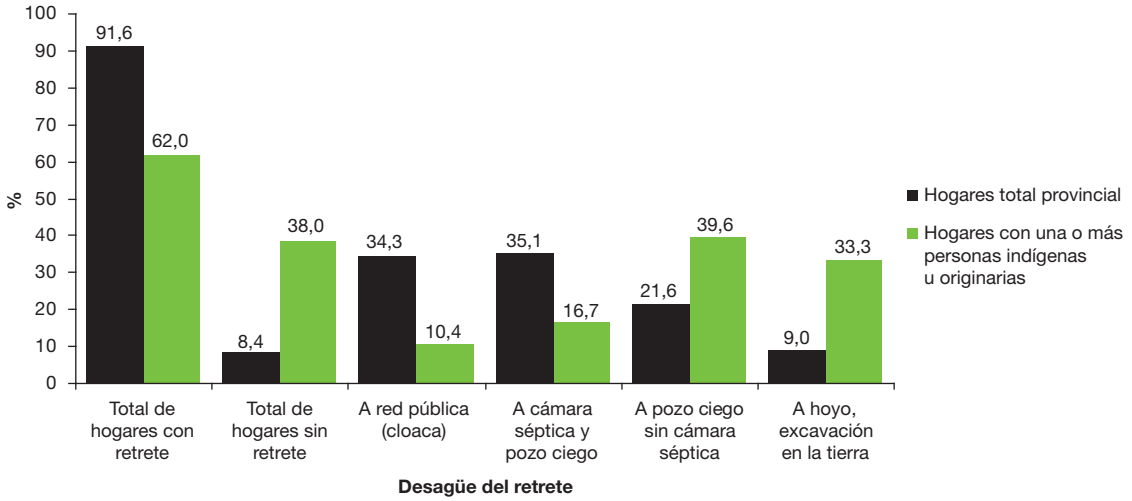

Fuente: INDEC. Censo Nacional de Población, Hogares y Viviendas 2010.

8.4. Agua: procedencia y provisión

La procedencia del agua del 48% de los hogares con indígenas de la provincia de Formosa es de red pública (frente al 76,8% provincial), la del 23,5% es de transporte por cisterna (frente al 6,4% provincial); el agua de lluvia, río, canal, arroyo o acequia provee al 13,3% de los hogares con indígenas (frente al 9% provincial) y el agua de pozo al 8,4% (frente al 4,3% provincial), el 4% de los hogares son provistos por perforación con bomba a motor (frente al 2,4% provincial) y el 2,8% por perforación con bomba manual (frente al 1,1% provincial).

Cuadro 8.4.1. Hogares totales y hogares con una o más personas indígenas u originarias, según procedencia del agua. Provincia de Formosa. Año 2010

Procedencia del agua	Hogares	
	Total provincial	Con una o más personas indígenas u originarias
Total	**140.303**	**8.412**
Red pública	107.779	4.034
Pozo	5.997	711
Transporte por cisterna	9.041	1.977
Agua de lluvia, río, canal, arroyo o acequia	12.572	1.120
Perforación con bomba manual	1.492	233
Perforación con bomba a motor	3.422	337

Fuente: INDEC. Censo Nacional de Población, Hogares y Viviendas 2010.

Gráfico 8.4.1. Hogares totales y hogares con una o más personas indígenas u originarias, según procedencia del agua. Provincia de Formosa. Año 2010

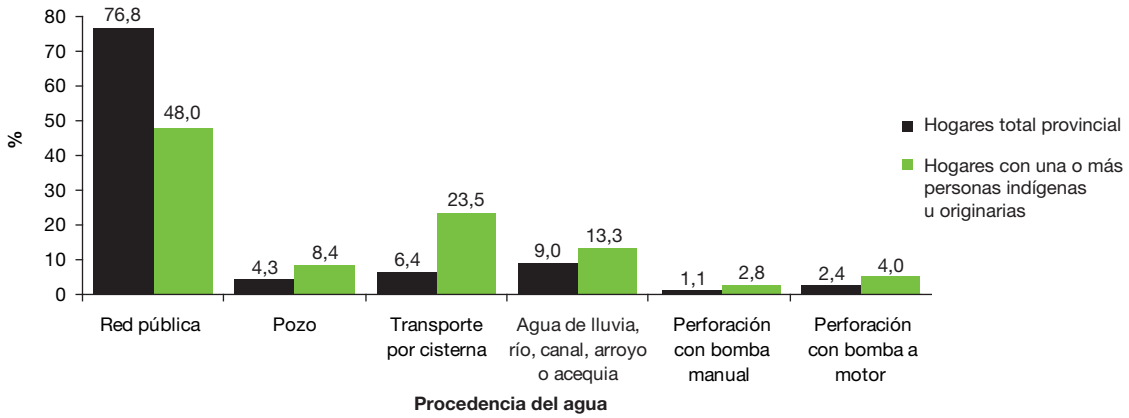

Fuente: INDEC. Censo Nacional de Población, Hogares y Viviendas 2010.

La provisión del agua del 42,2% de los hogares con indígenas de Formosa es por fuera del terreno (frente al 12,5% del total provincial), el 43,8% es por fuera de la vivienda pero dentro del terreno (frente al 28,6% de la provincia) y la del 14% es por cañería dentro de la vivienda (frente al 58,9% de la provincia).

Cuadro 8.4.2. Hogares totales y hogares con una o más personas indígenas u originarias por provisión del agua. Provincia de Formosa. Año 2010

Provisión del agua	Hogares	
	Total provincial	Con una o más personas indígenas u originarias
Total	**140.303**	**8.412**
Por cañería dentro de la vivienda	82.682	1.174
Fuera de la vivienda pero dentro del terreno	40.169	3.689
Fuera del terreno	17.452	3.549

Fuente: INDEC. Censo Nacional de Población, Hogares y Viviendas 2010.

Gráfico 8.4.2. Hogares totales y hogares con una o más personas indígenas u originarias por provisión del agua. Provincia de Formosa. Año 2010

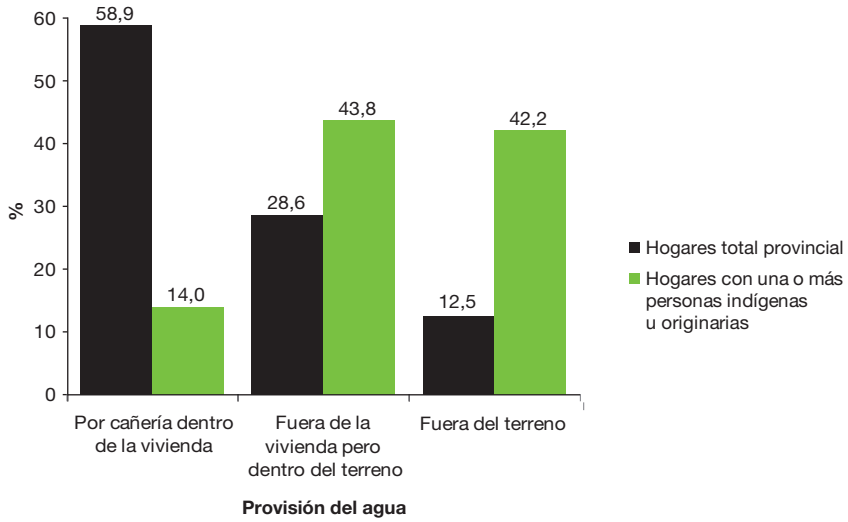

Fuente: INDEC. Censo Nacional de Población, Hogares y Viviendas 2010.

Región Nordeste Argentino
NEA
Provincia de Misiones

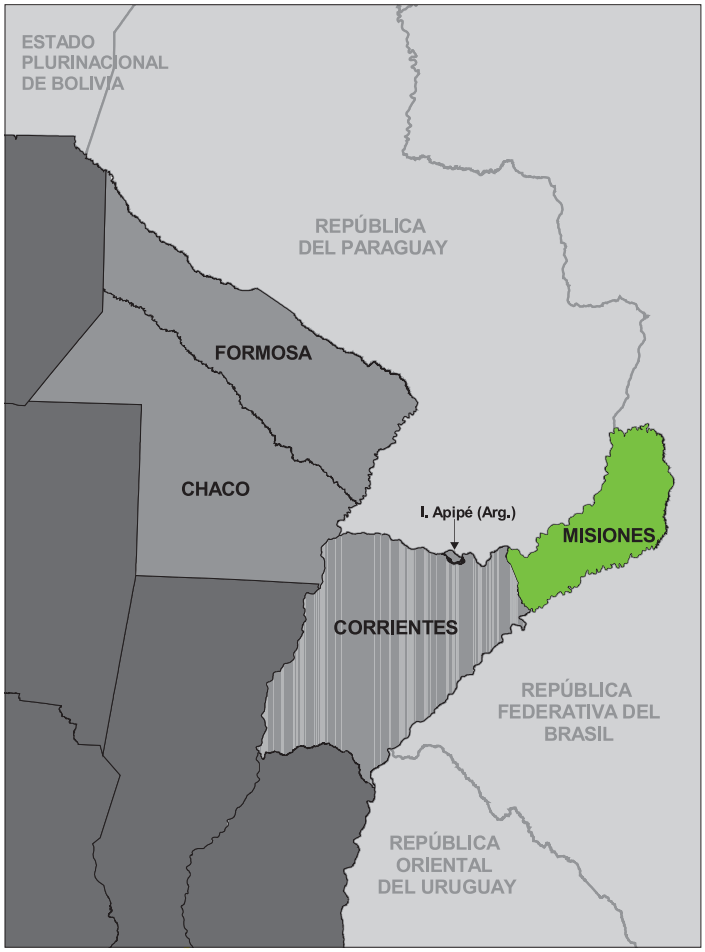

50 0 50 100 Km

Fuente: INDEC - IGN

1. Población que se autorreconoce descendiente de, o perteneciente a un pueblo originario. Distribución por pueblo de pertenencia

El 1,2% de la población de la provincia de Misiones se reconoce indígena. Se trata de 13.006 personas sobre un total de 1.101.593 habitantes.

Ese porcentaje es la mitad de la media nacional de 2,4%

El 48,9% de esos 13.006 habitantes se autorreconoció como perteneciente al pueblo Mbyá Guaraní, el 32,8% al Guaraní y el 4,3% al Mapuche.

Cuadro 1.1. Población indígena u originaria por pueblo indígena u originario. Provincia de Misiones. Año 2010

Pueblo indígena u originario	Población indígena u originaria
Total	**13.006**
Mbyá Guaraní	6.349
Guaraní	4.260
Mapuche	562
Ava Guaraní	422
Toba (Qom)	326
Atacama	317
Tupí Guaraní	247
Otros	523

Fuente: INDEC. Censo Nacional de Población, Hogares y Viviendas 2010.

Gráfico 1.1. Población indígena u originaria por pueblo indígena u originario. Provincia de Misiones. Año 2010

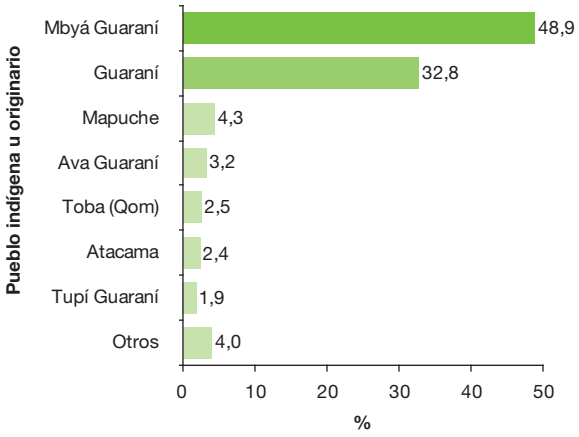

Fuente: INDEC. Censo Nacional de Población, Hogares y Viviendas 2010.

2. Población que vive en la ciudad / población que vive en el campo

El 57,9% de la población indígena de la provincia de Misiones vive en áreas rurales y el 42,1% vive en áreas urbanas.

De los dos pueblos originarios más numerosos de la provincia, el Mbyá Guaraní presenta una proporción mayor de población rural (82,1%); el pueblo Guaraní, en cambio, tiene mayor proporción de población urbana (59,6%).

Cuadro 2.1. Población indígena u originaria por área urbana o rural, según pueblo indígena u originario. Provincia de Misiones. Año 2010

Pueblo indígena u originario	Población indígena u originaria	Área	
		Urbana	Rural
Total	**13.006**	**5.471**	**7.535**
Mbyá Guaraní	6.349	1.137	5.212
Guaraní	4.260	2.541	1.719
Mapuche	562	488	74
Ava Guaraní	422	207	215
Toba (Qom)	326	302	24
Atacama	317	207	110
Tupí Guaraní	247	138	109
Otros	523	451	72

Fuente: INDEC. Censo Nacional de Población, Hogares y Viviendas 2010.

Gráfico 2.1. Población indígena u originaria por área urbana o rural. Provincia de Misiones. Año 2010

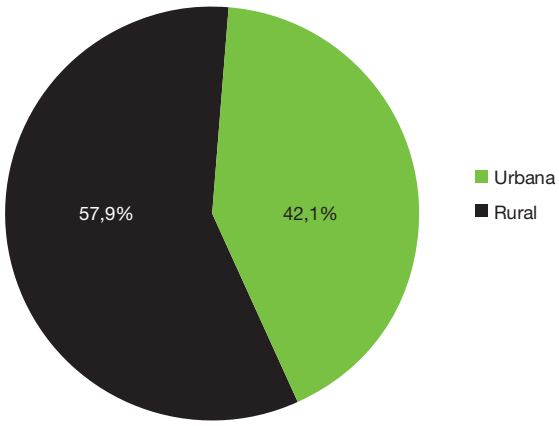

Fuente: INDEC. Censo Nacional de Población, Hogares y Viviendas 2010.

Gráfico 2.2. **Población indígena u originaria por área urbana o rural, según pueblo indígena u originario. Provincia de Misiones. Año 2010**

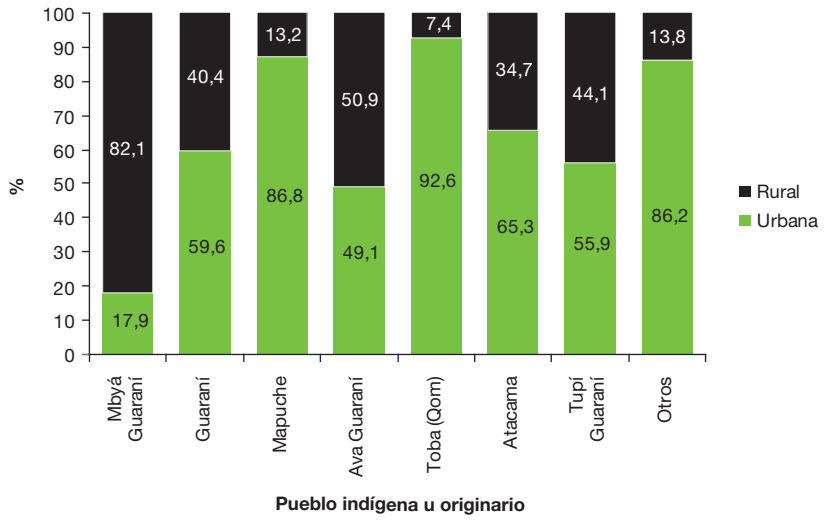

Fuente: INDEC. Censo Nacional de Población, Hogares y Viviendas 2010.

3. Estructura de la población por sexo y edad

El análisis por grandes grupos de edad demuestra que, comparada con la población total de la provincia, la población indígena es mayor en el grupo de 0 a 14 años, 42,2% frente al 32,5% provincial y menor en el grupo de 15 a 64 años, 54,1% frente al 61,2% provincial y en el de 65 años y más, 3,7% frente al 6,3% provincial.

Cuadro 3.1. **Población total y población indígena u originaria por grandes grupos de edad. Provincia de Misiones. Año 2010**

Grupo de edad	Población	
	Total provincial	Indígena u originaria
Total	**1.101.593**	**13.006**
0-14	358.271	5.495
15-64	673.982	7.032
65 y más	69.340	479

Fuente: INDEC. Censo Nacional de Población, Hogares y Viviendas 2010.

Gráfico 3.1. Población total y población indígena u originaria por grandes grupos de edad. Provincia de Misiones. Año 2010

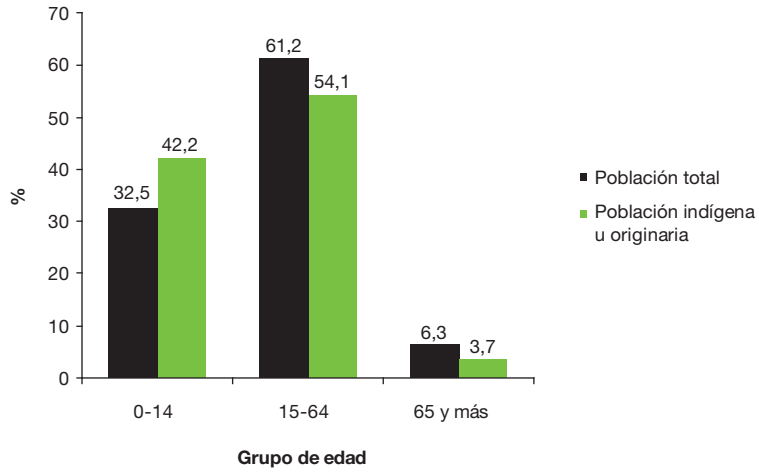

Fuente: INDEC. Censo Nacional de Población, Hogares y Viviendas 2010.

Cuadro 3.2. Población total y población indígena u originaria por sexo e índice de masculinidad, según grupo quinquenal de edad. Provincia de Misiones. Año 2010

Grupo de edad	Población				
	Total provincial	Indígena u originaria			
		Total	Sexo		Índice de masculinidad
			Varones	Mujeres	
Total	**1.101.593**	**13.006**	**6.777**	**6.229**	**108,8**
0-4	112.934	1.869	916	953	96,1
5-9	117.104	1.855	967	888	108,9
10-14	128.233	1.771	950	821	115,7
15-19	119.678	1.427	734	693	105,9
20-24	91.740	1.035	517	518	99,8
25-29	81.985	858	432	426	101,4
30-34	77.267	798	440	358	122,9
35-39	66.264	727	352	375	93,9
40-44	57.942	630	332	298	111,4
45-49	56.394	548	277	271	102,2
50-54	49.581	388	214	174	123,0
55-59	41.526	353	186	167	111,4
60-64	31.605	268	175	93	188,2
65-69	24.253	191	85	106	80,2
70-74	18.772	120	89	31	287,1
75-79	13.076	68	45	23	195,7
80 y más	13.239	100	66	34	194,1

Fuente: INDEC. Censo Nacional de Población, Hogares y Viviendas 2010.

Desde una mirada más específica de la pirámide de los pueblos originarios de la provincia de Misiones, se perciben diferencias con respecto del total provincial. La mayor concentración de población y la mayor diferencia con respecto al promedio provincial se encuentran entre los grupos de 0 a 14 años. A partir de los 20 años, la población provincial supera a la población indígena en todos los grupos de edad.

La pirámide poblacional de los pueblos originarios de la provincia de Misiones muestra predominancia masculina en la población, salvo entre los grupos de edades de 0 a 4 años, de 20 a 24 años, de 35 a 39 años y de 65 a 69 años. En el grupo de 70 a 74 años esa predominancia es mayor: el índice de masculinidad es 287,1.

Gráfico 3.2. Población indígena u originaria por sexo y grupo quinquenal de edad. Provincia de Misiones. Año 2010

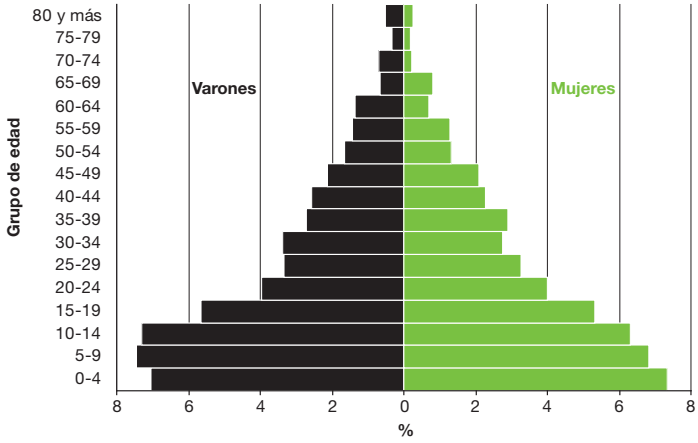

Fuente: INDEC. Censo Nacional de Población, Hogares y Viviendas 2010.

Gráfico 3.3. Población total y población indígena u originaria por grupo quinquenal de edad. Provincia de Misiones. Año 2010

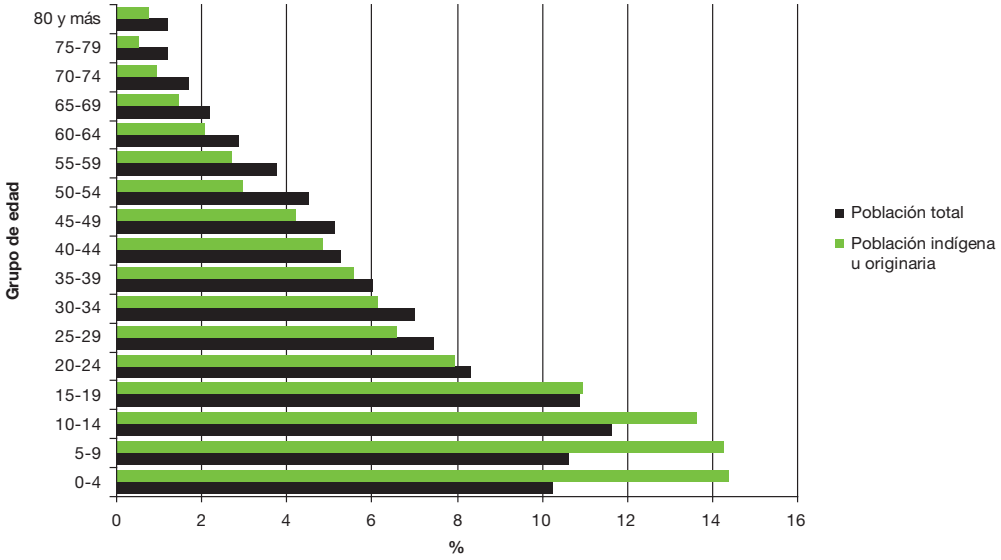

Fuente: INDEC. Censo Nacional de Población, Hogares y Viviendas 2010.

4. Lugar de nacimiento

El 94,9% de los indígenas de la provincia de Misiones nació en la Argentina y el 5,1% nació en otro país. De los nacidos en la Argentina, el 6,2% es oriundo de otra provincia.

Cuadro 4.1. Población indígena u originaria por lugar de nacimiento, según sexo. Provincia de Misiones. Año 2010

Sexo	Total	En Argentina			En otro país
		Total	En la provincia	En otra provincia	
Total	**13.006**	**12.345**	**11.577**	**768**	**661**
Varones	6.777	6.440	6.024	416	337
Mujeres	6.229	5.905	5.553	352	324

Fuente: INDEC. Censo Nacional de Población, Hogares y Viviendas 2010.

Gráfico 4.1. Población total y población indígena u originaria por lugar de nacimiento. Provincia de Misiones. Año 2010

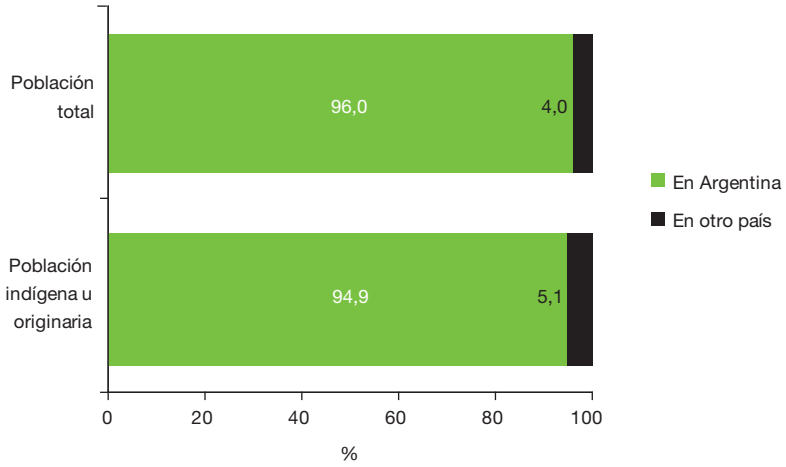

Fuente: INDEC. Censo Nacional de Población, Hogares y Viviendas 2010.

5. Educación

En este capítulo nos centraremos en el análisis del alfabetismo, la condición de asistencia y el nivel educativo alcanzado por la población indígena de la provincia de Misiones.

5.1. Alfabetismo

La tasa de alfabetismo de la población indígena de la provincia de Misiones es del 85,1%, frente al 95,9% del total provincial.

Dentro de la población indígena, la tasa de analfabetismo es mayor entre las mujeres (18,3%) que entre los varones (11,9%). Esta brecha no se verifica en los totales provinciales donde la relación es más pareja: mujeres 4,2%; varones 4,0%.

Cuadro 5.1.1. Población total y población indígena u originaria de 10 años y más por sexo y condición de alfabetismo. Provincia de Misiones. Año 2010

Población	Total	Condición de alfabetismo					
		Alfabetos			Analfabetos		
		Total	Varones	Mujeres	Total	Varones	Mujeres
Total provincial	**871.555**	**835.783**	**412.901**	**422.882**	**35.772**	**17.110**	**18.662**
Indígena u originaria	9.282	7.897	4.312	3.585	1.385	582	803

Fuente: INDEC. Censo Nacional de Población, Hogares y Viviendas 2010.

Gráfico 5.1.1. Tasa de analfabetismo de la población total y la población indígena u originaria de 10 años y más por sexo. Provincia de Misiones. Año 2010

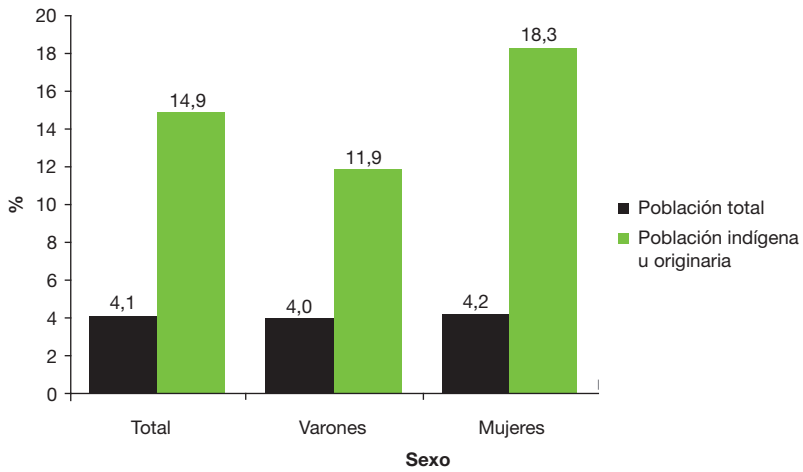

Fuente: INDEC. Censo Nacional de Población, Hogares y Viviendas 2010.

5.2. Asistencia escolar

El 37% de la población indígena mayor de 3 años de la provincia de Misiones asiste a un establecimiento educativo, el 44,8% asistió y sólo el 18,2% nunca asistió.

Entre los 4.432 indígenas que asisten actualmente a un establecimiento escolar, el mayor porcentaje está en los grupos de 6 a 11 años: 88,9% (frente al 98,1% del total provincial) y de 12 a 14 años: 84,9% (frente al 93,4% provincial). En el grupo de edad de 15 a 17 años el porcentaje baja significativamente: es del 57,5% (frente al 71,6% del total provincial). En el grupo de 18 a 24 años sigue descendiendo a 22,3% (frente al 30,4% provincial).

El 35,7% de los indígenas que nunca asistieron a un establecimiento educativo es mayor de 30 años.

Cuadro 5.2.1. Población indígena u originaria de 3 años y más por condición de asistencia escolar, según grupo de edad y sexo. Provincia de Misiones. Año 2010

Grupo de edad y sexo	Población indígena u originaria	Condición de asistencia escolar		
		Asiste	Asistió	Nunca asistió
Total	**11.975**	**4.432**	**5.362**	**2.181**
3-5	1.197	423	10	764
6-11	2.297	2.043	30	224
12-14	970	823	101	46
15-17	967	556	352	59
18-24	1.495	333	983	179
25-29	858	57	671	130
30 y más	4.191	197	3.215	779
Varones	**6.273**	**2.281**	**2.977**	**1.015**
3-5	607	204	5	398
6-11	1.211	1.088	13	110
12-14	511	438	53	20
15-17	509	281	200	28
18-24	742	177	486	79
25-29	432	25	358	49
30 y más	2.261	68	1.862	331
Mujeres	**5.702**	**2.151**	**2.385**	**1.166**
3-5	590	219	5	366
6-11	1.086	955	17	114
12-14	459	385	48	26
15-17	458	275	152	31
18-24	753	156	497	100
25-29	426	32	313	81
30 y más	1.930	129	1.353	448

Fuente: INDEC. Censo Nacional de Población, Hogares y Viviendas 2010.

Gráfico 5.2.1. **Población indígena u originaria de 3 años y más por condición de asistencia, según grupo de edad. Provincia de Misiones. Año 2010**

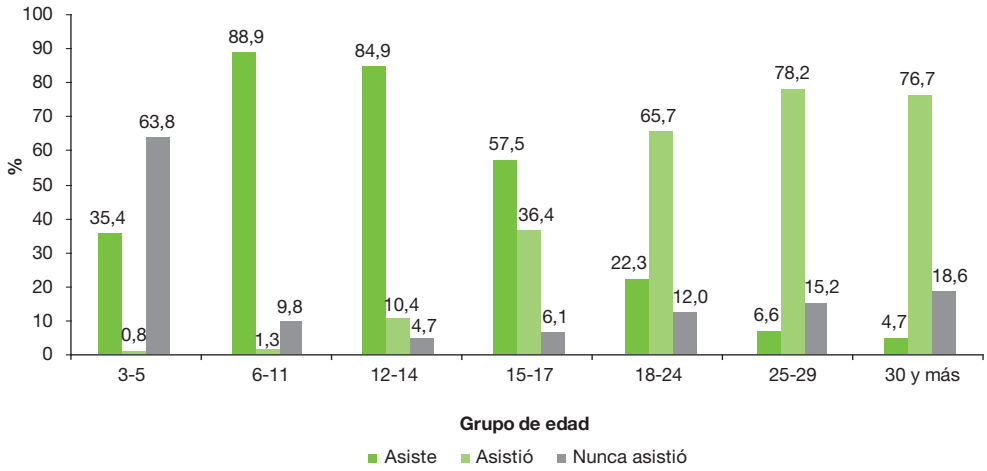

Fuente: INDEC. Censo Nacional de Población, Hogares y Viviendas 2010.

5.3. Nivel educativo alcanzado

El 86,1% de los 5.336 indígenas mayores de 5 años que asistieron a un establecimiento educativo de la provincia de Misiones tiene 20 años y más.

De los 4.595 indígenas de 20 años y más que asistieron a un establecimiento escolar, el 35,8% presenta primario incompleto; el 24,5%, primario completo; el 13,2%, secundario incompleto; el 11,4%, secundario completo; y el 15,1% alcanzó niveles superiores.

Debe tenerse en cuenta que a partir de esta edad, y en una situación ideal, esta población debería haber completado el secundario y/o estar cursando niveles superiores.

Cuadro 5.3.1. **Población indígena u originaria de 5 años y más que asistió a un establecimiento educativo por nivel de educación alcanzado y completud del nivel, según grandes grupos de edad. Provincia de Misiones. Año 2010**

Grupo de edad	Población indígena u originaria	Nivel de educación alcanzado y completud del nivel					
		Primario		Secundario		Superior no universitario/ universitario y post universitario	
		Incompleto	Completo	Incompleto	Completo	Incompleto	Completo
Total	**5.336**	**2.082**	**1.256**	**749**	**557**	**211**	**481**
5-14	134	105	24	5	–	–	–
15-19	607	331	104	139	32	1	–
20 y más	4.595	1.646	1.128	605	525	210	481

Fuente: INDEC. Censo Nacional de Población, Hogares y Viviendas 2010.

Gráfico 5.3.1. **Población indígena u originaria de 5 años y más que asistió a un establecimiento educativo por nivel de educación alcanzado y completud del nivel, según grandes grupos de edad. Provincia de Misiones. Año 2010**

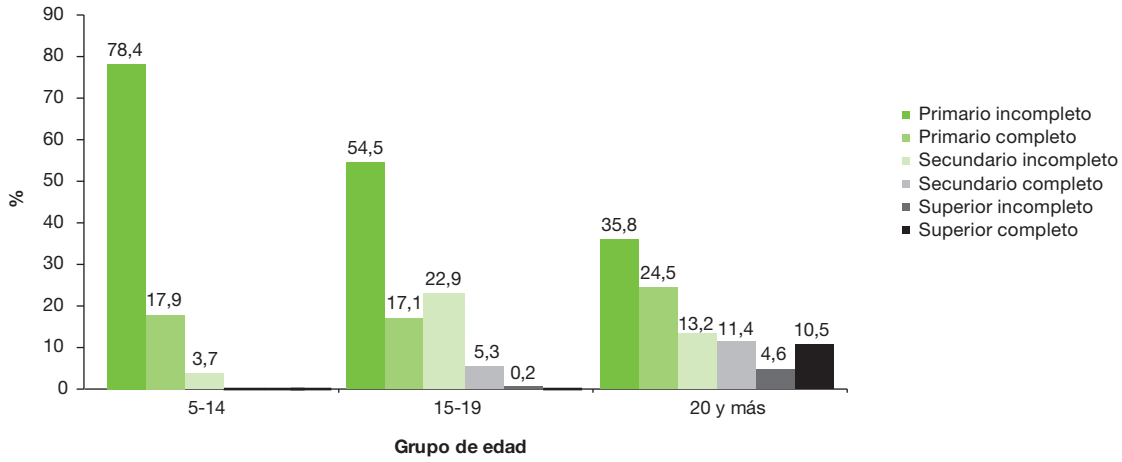

Nota: las categorías con valores igual a cero no se muestran representadas en el gráfico.
Fuente: INDEC. Censo Nacional de Población, Hogares y Viviendas 2010.

6. Trabajo

La tasa de actividad de la población indígena de la provincia de Misiones es del 55,2%, frente al 59% del total provincial y al 65,6% del nacional. Discriminada por sexo, en los varones es del 66,2% y en las mujeres del 42,9%.

La tasa de ocupación de la población indígena de la provincia de Misiones es similar a la del total de la provincia (52,8% y 56,1% respectivamente). La tasa de desocupación de la población indígena de la provincia de Misiones presenta la particularidad de ser más baja que el promedio provincial y nacional: 4,3%, frente al 5% del total provincial y al 5,9% del nacional. En la discriminación por sexo, la desocupación entre los varones de la población indígena es del 3,1% y entre las mujeres del 6,2%, frente a los promedios provinciales del 3,9% y 6,7% respectivamente.

El porcentaje de población no económicamente activa entre los indígenas de la provincia de Misiones es del 44,8%, frente al 41% del total provincial. De ese total, el 60,2% son mujeres y el 39,8% varones.

Cuadro 6.1. **Población indígena u originaria de 14 años y más por condición de ocupación, según sexo. Provincia de Misiones. Año 2010**

Sexo	Población indígena u originaria	Población económicamente activa			Población no económicamente activa
		Total	Ocupada	Desocupada	
Total	**7.841**	**4.325**	**4.141**	**184**	**3.516**
Varones	4.137	2.737	2.652	85	1.400
Mujeres	3.704	1.588	1.489	99	2.116

Fuente: INDEC. Censo Nacional de Población, Hogares y Viviendas 2010.

Gráfico 6.1. **Tasa de actividad de la población total y la población indígena u originaria por sexo. Provincia de Misiones. Año 2010**

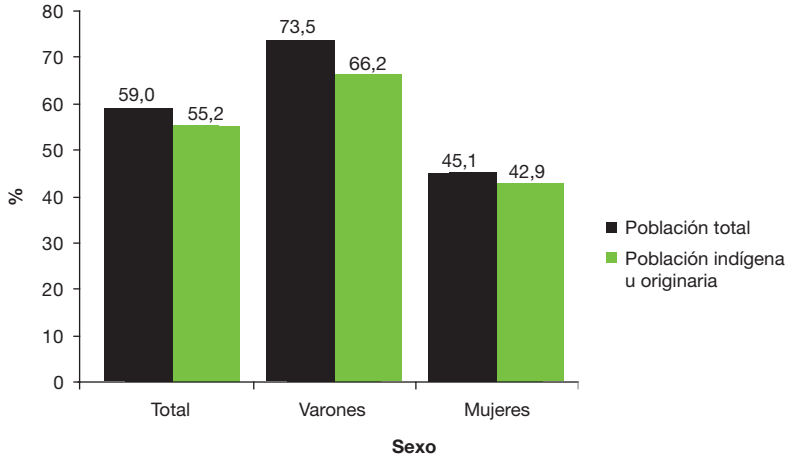

Fuente: INDEC. Censo Nacional de Población, Hogares y Viviendas 2010.

7. Cobertura previsional

El 74,3% de la población indígena de 65 años y más percibe jubilación o pensión (frente al 90,1% del total provincial). Es conveniente recordar que la población indígena de 65 años y más representa el 3,7% del total de indígenas provincial (ver gráfico 3.1.).

Cuadro 7.1. **Población total y población indígena u originaria de 65 años y más, según percepción de jubilación o pensión. Provincia de Misiones. Año 2010**

Percepción de jubilación o pensión	Población	
	Total provincial	Indígena u originaria
Total	**67.961**	**479**
Población de 65 años y más	61.213	356
% percepción de jubilación	90,1	74,3

Fuente: INDEC. Censo Nacional de Población, Hogares y Viviendas 2010.

8. Vivienda

El Censo nos brinda una serie de variables que permiten dar cuenta de las características habitacionales de los hogares donde vive la población indígena. Para tal efecto, en esta publicación se consideran los siguientes temas: tipo de vivienda, tipo de combustible utilizado para cocinar, tipo de desagüe y procedencia y provisión del agua.

8.1. Tipo de vivienda

Las viviendas deficitarias comprenden las casas tipo B y las viviendas precarias. Por otra parte, las viviendas no deficitarias incluyen las casas tipo A, los departamentos y pieza/s en hotel.

Según los datos que se observan en el cuadro 8.1.1., el 60,9% de los hogares con indígenas de Misiones están constituidos en viviendas deficitarias y el 39,1% en viviendas no deficitarias.

Cuadro 8.1.1. Hogares con una o más personas indígenas u originarias por tipo de vivienda. Provincia de Misiones. Año 2010

Viviendas	Hogares con una o más personas indígenas u originarias	
		%
Total	**4.216**	**100**
Deficitarias	2.566	60,9
No deficitarias	1.650	39,1

Fuente: INDEC. Censo Nacional de Población, Hogares y Viviendas 2010.

En relación con el hacinamiento, el 22,3% de los hogares indígenas habita en viviendas con 2 a 3 personas por cuarto, frente al promedio provincial del 16,8%. Por su parte, el 18,9% de los hogares indígenas habita en viviendas con hacinamiento crítico (más de tres personas por cuarto), muy superior al promedio provincial del 4,4%.

Cuadro 8.1.2. Hogares totales y hogares con una o más personas indígenas u originarias por hacinamiento del hogar. Provincia de Misiones. Año 2010

Personas por cuarto	Hogares con una o más personas indígenas u originarias	
		%
Total	**4.216**	**100**
Menos de 2	2.479	58,8
2 a 3	941	22,3
Más de 3	796	18,9

Fuente: INDEC. Censo Nacional de Población, Hogares y Viviendas 2010.

Gráfico 8.1.2. Hogares totales y hogares con una o más personas indígenas u originarias por hacinamiento del hogar. Provincia de Misiones. Año 2010

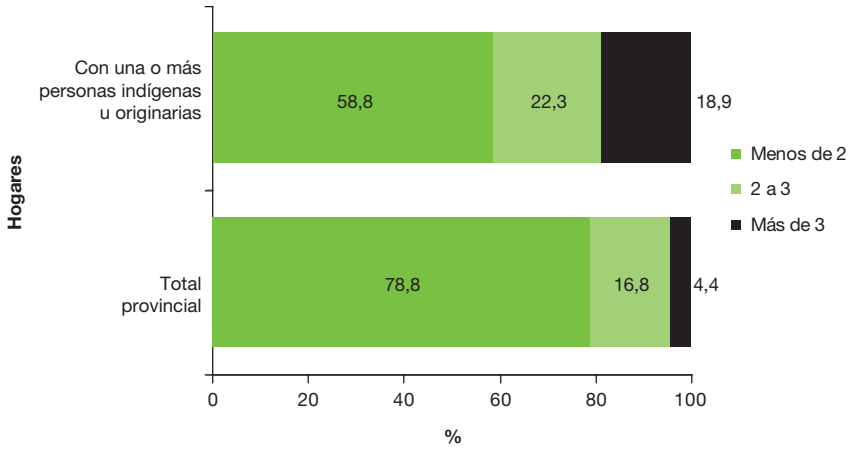

Fuente: INDEC. Censo Nacional de Población, Hogares y Viviendas 2010.

8.2. Cocina: tipo de combustible utilizado para cocinar

El 51,2% de los hogares con indígenas de la provincia de Misiones usa leña o carbón como combustible para cocinar (frente al 23,8% del total provincial), el 43,2% gas en garrafa (frente al 71,8%), y el 3,6% gas en tubo (frente al 3,4%).

Una precisión relevante: las provincias del NEA son las únicas del país sin gas de red. Este dato explica que casi el 95% de los hogares de la provincia de Misiones, tanto indígenas como no indígenas, se provean de gas por medio de leña, carbón o garrafa.

Cuadro 8.2.1. Hogares totales y hogares con una o más personas indígenas u originarias por combustible utilizado principalmente para cocinar. Provincia de Misiones. Año 2010

Combustible utilizado principalmente para cocinar	Hogares	
	Total provincial	Con una o más personas indígenas u originarias
Total	**302.953**	**4.216**
Gas en garrafa	217.370	1.821
Leña o carbón	72.228	2.161
Gas en tubo	10.430	151
Otros	2.925	83

Fuente: INDEC. Censo Nacional de Población, Hogares y Viviendas 2010.

Gráfico 8.2.1. Hogares totales y hogares con una o más personas indígenas u originarias por combustible utilizado principalmente para cocinar. Provincia de Misiones. Año 2010

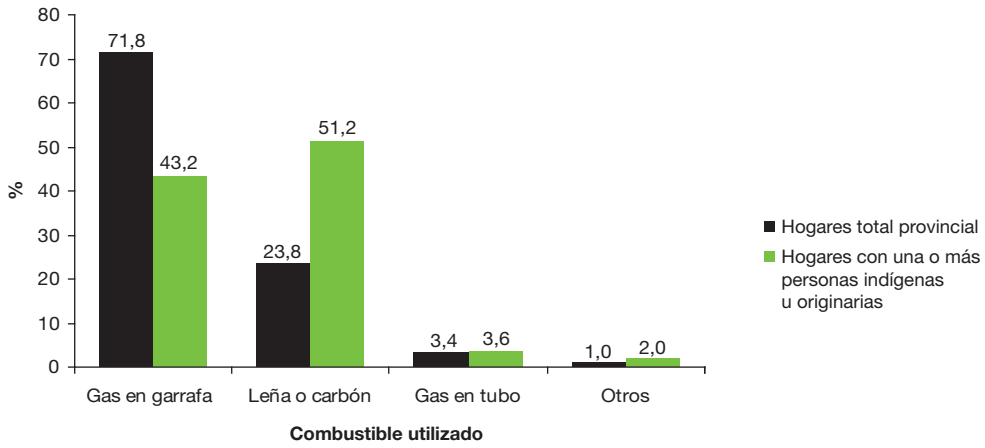

Fuente: INDEC. Censo Nacional de Población, Hogares y Viviendas 2010.

8.3. Baño: tipo de desagüe

El 75,6% de los hogares con indígenas de la provincia de Misiones tiene retrete, frente al 94,1% del total provincial.

Entre los hogares indígenas con retrete, el 32,5% descarga a cámara séptica y pozo ciego (frente al 40,7% del total provincial), el 27,8% descarga a hoyo o excavación en la tierra (frente al 18,2% provincial), el 21,4% descarga a pozo ciego sin cámara séptica (frente al 21,4% del total provincial) y el 18,3% descarga a red pública (frente al 19,7% del total provincial).

Cuadro 8.3.1. Hogares totales y hogares con una o más personas indígenas u originarias por tipo de desagüe del retrete. Provincia de Misiones. Año 2010

Hogares	Total		Tipo de desagüe del retrete				Sin retrete
	Hogares	Hogares con retrete	A red pública (cloaca)	A cámara séptica y pozo ciego	A pozo ciego sin cámara séptica	A hoyo, excavación en la tierra	
Total provincial	**302.953**	**285.156**	**56.283**	**115.882**	**61.007**	**51.984**	**17.797**
Con una o más personas indígenas u originarias	4.216	3.188	585	1.035	681	887	1.028

Fuente: INDEC. Censo Nacional de Población, Hogares y Viviendas 2010.

Gráfico 8.3.1. Hogares totales y hogares con una o más personas indígenas u originarias por tipo de desagüe del retrete. Provincia de Misiones. Año 2010

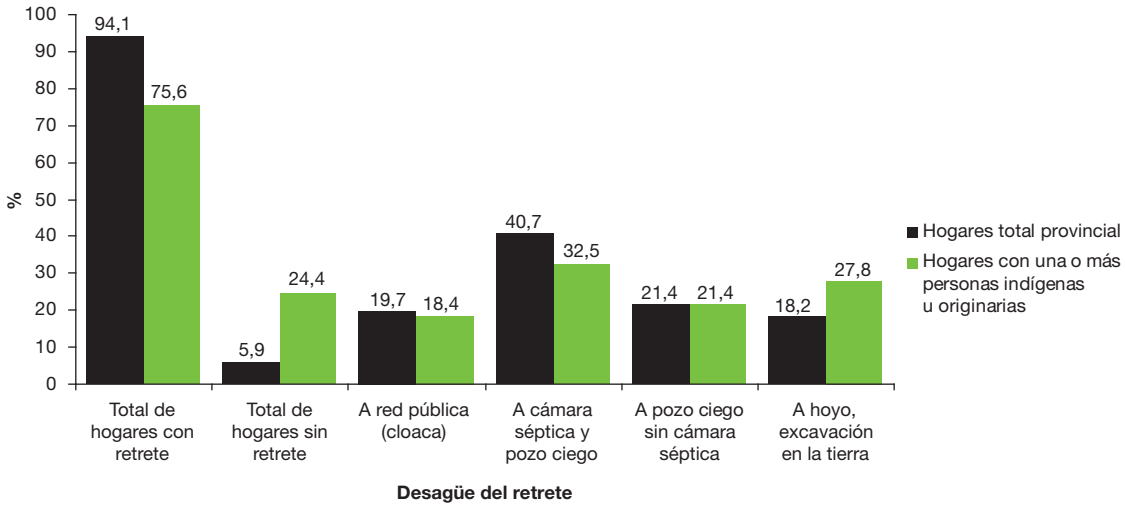

Fuente: INDEC. Censo Nacional de Población, Hogares y Viviendas 2010.

8.4. Agua: procedencia y provisión

La procedencia del agua del 46,7% de los hogares con indígenas de la provincia de Misiones es de red pública (frente al 71,8% del total de la provincia), la del 19,4% es de agua de pozo (frente al 16,5% del total provincial), la del 16,8% es de agua que procede de perforación con bomba a motor (contra el 7,7% del total provincial) y la del 16,3% es de agua de lluvia, río, canal, arroyo o acequia (frente al 3% del total provincial).

Cuadro 8.4.1. Hogares totales y hogares con una o más personas indígenas u originarias según procedencia del agua. Provincia de Misiones. Año 2010

Procedencia del agua	Hogares	
	Total provincial	Con una o más personas indígenas u originarias
Total	**302.953**	**4.216**
Red pública	217.858	1.969
Pozo	49.861	816
Transporte por cisterna	1.130	6
Agua de lluvia, río, canal, arroyo o acequia	8.988	688
Perforación con bomba manual	1.714	30
Perforación con bomba a motor	23.402	707

Fuente: INDEC. Censo Nacional de Población, Hogares y Viviendas 2010.

Gráfico 8.4.1. Hogares totales y hogares con una o más personas indígenas u originarias según procedencia del agua. Provincia de Misiones. Año 2010

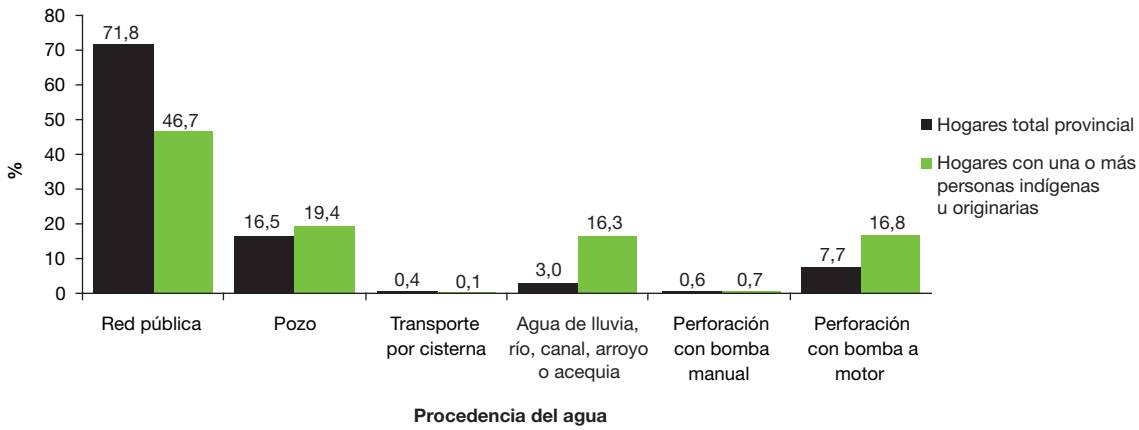

Fuente: INDEC. Censo Nacional de Población, Hogares y Viviendas 2010.

La provisión del agua del 49,9% de los hogares con indígenas de Misiones es por cañería dentro de la vivienda (frente al 74,3% del total de la provincia), la del 29,2% es por fuera de la vivienda pero dentro del terreno (frente al 19,1% del total provincial), y la del 20,9% es por fuera del terreno (frente al 6,6% del total provincial).

Cuadro 8.4.2. Hogares totales y hogares con una o más personas indígenas u originarias por provisión del agua. Provincia de Misiones. Año 2010

Provisión del agua	Hogares	
	Total provincial	Con una o más personas indígenas u originarias
Total	**302.953**	**4.216**
Por cañería dentro de la vivienda	225.121	2.104
Fuera de la vivienda pero dentro del terreno	57.868	1.229
Fuera del terreno	19.964	883

Fuente: INDEC. Censo Nacional de Población, Hogares y Viviendas 2010.

Gráfico 8.4.2. Hogares totales y hogares con una o más personas indígenas u originarias por provisión del agua. Provincia de Misiones. Año 2010

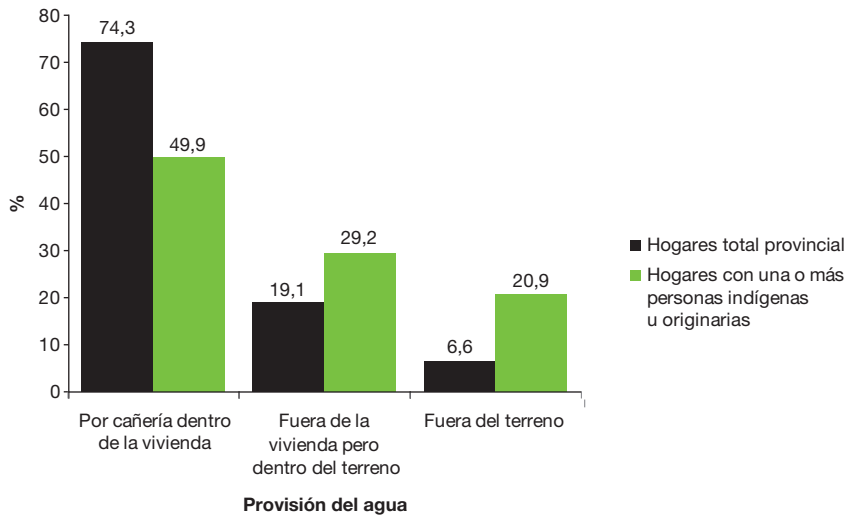

Fuente: INDEC. Censo Nacional de Población, Hogares y Viviendas 2010.

Sinopsis

Según los resultados del Censo Nacional de Población, Hogares y Viviendas 2010, el total de la población del NEA es de 3.679.879 personas, de las cuales 91.655 se autorreconocen como descendientes de, o pertenecientes a un pueblo originario.

El NEA es una de las regiones con mayor proporción de población originaria en zona rural (46,5%), alcanzando valores superiores al 50% en Misiones y Formosa. Es importante señalar que el 81,9% de la población indígena del total del país se encuentran en zonas urbanas y sólo el 18,1% en zona rural.

En la provincia del Chaco se concentra el mayor porcentaje de la población indígena de la región (45,1%), dato interesante si se tiene en cuenta que en esa provincia vive sólo el 28,6% del total de la población de la región. La provincia de Formosa es la que tiene un mayor porcentaje de indígenas en relación con su población total (6,1%) y Corrientes es la provincia con menor proporción de población originaria (0,5%). Corrientes es, además, la provincia con menor proporción de población originaria en todo el país.

Los pueblos con mayor representación en la región son el pueblo Toba, con el 48% (principalmente en las provincias del Chaco y Formosa); el pueblo Wichí, con el 20%, y el pueblo Mocoví, con el 4,5%.

La estructura por grandes grupos de edad de la población originaria en las provincias de Chaco, Formosa y Misiones es diferente a la de la población total dado que tiene mayor proporción de población de 0 a 14 años de edad y menor proporción de población de 65 años y más. Asímismo, NEA es una de las regiones que presenta menor proporción de población de 65 años y más, sólo el 3%.

Las tasas de analfabetismo de la población indígena de la región son las más altas del país, salvo en la provincia de Corrientes. El analfabetismo indígena más alto se da en Misiones y Chaco con valores superiores al 14%. Al mismo tiempo, las tasas de analfabetismo de las mujeres indígenas superan a las de los varones.

La asistencia actual a establecimientos educativos es muy alta en todas las provincias de la región. Salvo en Misiones, donde es del 89%, el porcentaje de asistencia de los grupos de 6 a 11 años no baja del 95%. En los grupos de 12 a 14 años oscila entre el 85% y el 96%, valores similares al promedio provincial, y sin diferencias significativas entre varones y mujeres.

La desocupación entre la población originaria de la región oscila entre un 4,3% en la provincia de Misiones y un 9,3% en Chaco.

Los niveles de cobertura previsional de la región son altos. Salvo en Misiones, donde la cobertura previsional de la población indígena alcanza al 74,3%, el porcentaje es superior al 80%.

En relación al hacinamiento, se observan importantes diferencias entre la población total y la población originaria. En las provincias de Chaco y Formosa los hogares del total provincial alcanzan valores de hacinamiento crítico menores al 10%, mientras que en los hogares con población originaria estos valores son del 25,9% y del 37,9% respectivamente.

Por último, considerando que NEA no tiene cobertura de gas de red, la inmensa mayoría de la población tanto indígena como no indígena usa como combustible el gas en garrafa, la leña o el carbón. El mayor porcentaje de uso de gas en garrafa de la población indígena se da en Corrientes, con el 77,3%, y el menor en Formosa, con el 18,2%. En esta última provincia el 78,3% de los hogares usa leña o carbón.

Anexo. Indicadores seleccionados por provincia. Total del país y Región NEA. Año 2010

Indicadores seleccionados	Población									
	Total del país		Región NEA							
			Chaco		Corrientes		Formosa		Misiones	
	Total	Indígenas u originarios	Total	Indígenas u originarios	Total	Indígenas u originarios	Total	Indígenas u originarios	Total	Indígenas u originarios
Población total	**40.117.096**	**955.032**	**1.055.529**	**41.304**	**992.595**	**5.129**	**530.162**	**32.216**	**1.101.593**	**13.006**
% de indígenas u originarios	///	2,4	///	3,9	///	0,5	///	6,1	///	1,2
					%					
Grupo de edad										
0 a 14 años	25,5	28,4	30,4	40,0	29,4	29,6	31,5	43,3	32,5	42,2
15 a 64 años	64,3	65,7	62,6	57,3	62,7	63,8	61,5	54,3	61,2	54,1
65 y más	10,2	5,9	7,0	2,7	7,9	6,6	7,0	2,4	6,3	3,7
Distribución por área										
Rural	9,1	18,1	15,4	41,4	17,2	14,5	19,1	53,6	26,3	57,9
Urbana	90,9	81,9	84,6	58,6	82,8	85,5	80,9	46,4	73,7	42,1
Lugar de nacimiento										
En Argentina	95,5	93,1	99,4	99,7	99,2	97,7	96,0	99,1	96,0	94,9
En otro país	4,5	6,9	0,6	0,3	0,8	2,3	4,0	0,9	4,0	5,1
Analfabetismo										
Varones	2,0	3,2	5,4	12,4	4,6	3,5	3,7	8,6	4,0	11,9
Mujeres	1,9	4,1	5,6	16,3	4,0	2,8	4,4	16,7	4,2	18,3
Tasas										
Actividad	65,6	64,3	57,5	46,2	56,4	59,1	56,4	36,4	59,0	55,2
Empleo	61,7	59,5	54,4	41,9	53,2	55,4	53,8	33,3	56,1	52,8
Desocupación	5,9	7,4	5,3	9,3	5,7	6,3	4,4	8,5	5,0	4,3
Población de 65 años y más que percibe jubilación y/o pensión	**93,0**	**89,7**	**92,7**	**86,3**	**92,1**	**94,1**	**87,4**	**82,5**	**90,1**	**74,3**
Combustible utilizado para cocinar										
Leña o carbón	2,7	11,6	11,5	56,4	11,0	8,7	16,8	78,3	23,8	51,2
Procedencia del agua										
Red pública	83,9	79,5	76,5	61,7	87,1	89,0	76,8	48,0	71,8	46,7
Hogares en viviendas deficitarias	**17,4**	**29,5**	**43,2**	**81,0**	**28,1**	**27,2**	**49,2**	**92,4**	**37,5**	**60,9**
Hacinamiento crítico	**4,0**	**7,5**	**7,2**	**25,9**	**6,4**	**6,8**	**9,5**	**37,9**	**4,4**	**18,9**

Fuente: INDEC. Censo Nacional de Población, Hogares y Viviendas 2010.

GLOSARIO

Definiciones y conceptos

I. Población

I.1. Estructura de la población por sexo y edad

Sexo: condición de “varón” o “mujer” del censado.

Edad: años cumplidos a la fecha de referencia del Censo.

Grandes grupos de edad: para estudios económicos y sociales se clasifica a la población en tres grandes grupos de edad. Estos son los grupos de 0 a 14 años, de 15 a 64 años y de 65 años y más. El primero, de 0 a 14 años, es definido como población joven. El grupo de 15 a 64 años es llamado PET (Población en Edad de Trabajar) y lo constituyen las personas potencialmente activas. Las personas de 65 años y más son consideradas adultos mayores.

Índice de masculinidad: es la razón entre varones y mujeres de una población multiplicada por cien. Muestra el número de varones por cada cien mujeres y puede expresarse para la población total y para distintas edades.

I.2. Lugar de nacimiento

Lugar de nacimiento: lugar en el que el censado nació (la provincia en el caso de los nacidos en Argentina y el país en el caso de los extranjeros).

I.3. Educación

Tasa de analfabetismo: es el porcentaje de población de 10 años y más que no sabe leer y escribir sobre la población total de esas edades.

Las definiciones que se presentan a continuación sobre la **asistencia educativa** refieren a la **educación formal** de todas las personas. Es decir, a la educación cuya estructura y contenidos están organizados secuencialmente en los cuatro niveles de enseñanza: Inicial, Primario, Secundario, y Superior (no universitario, universitario o post-universitario). Se excluye la concurrencia a academias, institutos privados que no pertenecen a sistemas formales y por lo tanto no acreditan para continuar o iniciar estudios de enseñanza formal.

Asistencia a un establecimiento educacional: concurrencia presente o pasada a un establecimiento reconocido del sistema de la enseñanza formal. Comprende a los establecimientos del sector estatal o privado.

Nivel de educación alcanzado: los niveles son considerados en función de las leyes educativas vigentes y son los siguientes:

Nivel inicial (jardín/preescolar): nivel de la estructura que comprende a los/as niños/as desde los tres años de edad.

Primario: nivel posterior al nivel inicial, de carácter obligatorio, cuya duración puede ser de seis o siete años (1° a 6° grado o 1° a 7° grado).

Secundario: nivel de escolaridad posterior al primario. La duración puede ser de cinco o seis años (1° a 5° año o 1° a 6° año).

Superior no universitario: nivel de estudios que se realiza en instituciones de educación terciaria no universitaria, estatales o privadas, con planes de estudios aprobados por el Ministerio de Educación (de la Nación o de las provincias). Incluye los profesorados de nivel inicial, de adultos, de enseñanza especial y educación física, historia, letras y otros. Comprende también especialidades no docentes, por ejemplo: especialización técnica industrial, periodismo, turismo, computación, bellas artes y la formación de oficiales de las fuerzas armadas.

Universitario: nivel de estudios que se realiza en universidades nacionales, provinciales o privadas. Comprende exclusivamente las carreras que otorgan títulos profesionales y las licenciaturas.

Porcentaje de asistencia escolar: expresa el porcentaje de población de un determinado grupo de edad o sexo que asiste a un establecimiento de enseñanza escolar sobre el total de población de ese grupo etario o sexo.

Completó el nivel de educación: aprobación del último año de estudio y obtención del diploma o certificado correspondiente a un determinado nivel.

Condición de asistencia: refiere a si la población asiste actualmente, asistió en el pasado o nunca asistió a un establecimiento educativo.

I.4. Trabajo:

Trabajo: actividad laboral paga o no, que genera bienes o servicios para el mercado. Se trata de las actividades laborales que haya realizado la persona, durante por lo menos una hora en la semana anterior al día en que se realizó el Censo.

Se considera trabajo:

La actividad laboral paga en dinero y/o especies.

La actividad laboral no rentada. Por ejemplo: médicos concurrentes, una ayudantía ad-honorem en la facultad, meritorios judiciales.

La actividad realizada para ayudar a un familiar en la obtención de un ingreso. Por ejemplo: hacer empanadas, pan o tortas para que el marido las venda.

No se considera trabajo:

La actividad doméstica del ama de casa.

La actividad orientada al autoconsumo personal o familiar. Por ejemplo: el cultivo de una huerta familiar para el consumo de los miembros del hogar.

Las actividades de voluntariado sin pago de ninguna naturaleza. Por ejemplo: las desarrolladas por ayudantes solidarios de comedores barriales.

Condición de actividad: describe a las personas ocupadas, desocupadas e inactivas. Las personas ocupadas y desocupadas conforman la Población Económicamente Activa (PEA), es decir aquellas personas que trabajan o buscan trabajar. Las personas inactivas, es decir aquellas que no trabajan y no buscan trabajo, conforman la Población No Económicamente Activa (PNEA).

Una vez que está conformada la estructura de la PEA, se pueden calcular las siguientes tasas:

Tasa de actividad: es el porcentaje entre la población económicamente activa y la población de 14 años y más. Tiene la utilidad de proveer información sobre el peso relativo de la oferta de trabajo, entendiendo a ésta como la suma de los ocupados y los desocupados.

Tasa de empleo: es el porcentaje entre la población ocupada y la población de 14 años y más. Aporta información sobre el porcentaje de personas que se encuentran trabajando en el período considerado por el Censo.

Tasa de desocupación: es el porcentaje entre la población desocupada y la población económicamente activa. Brinda información sobre la proporción de personas que están demandando trabajo y no lo consiguen.

I.5. Cobertura previsional

Percepción de jubilación o pensión: prestación de la seguridad social que comprende una remuneración en dinero y, en la mayoría de los casos, incluye una cobertura asistencial médica.

Porcentaje de población de 65 años y más: es el indicador básico para conocer el envejecimiento demográfico de la población de un territorio. Se calcula dividiendo el número de personas de 65 años y más sobre el total de población por cien.

II. Vivienda

Vivienda: espacio donde viven personas, que se halla separado por paredes u otros elementos cubiertos por un techo, y sus ocupantes pueden entrar o salir sin pasar por el interior de otras viviendas. Las viviendas pueden haber sido construidas o adaptadas para ser habitadas o bien utilizarse con ese fin la noche de referencia del Censo.

Vivienda particular: vivienda destinada a alojar personas que viven bajo un régimen de tipo familiar. Constituyen tipos de viviendas particulares: casas, ranchos, casillas, departamentos, piezas en inquilinato, piezas en hotel familiar o pensión, viviendas móviles, viviendas en lugares de trabajo, locales no construidos para habitación. Las viviendas móviles y los locales no construidos para habitación se consideran viviendas particulares, sólo si hubo personas que pasaron la noche de referencia del Censo.

Tipos de vivienda particular:

Casa: vivienda con salida directa al exterior (sus habitantes no pasan por pasillos o corredores de uso común), construida originalmente para que habiten personas. Generalmente tiene paredes de ladrillo, piedra, bloque u hormigón.

Rancho: vivienda con salida directa al exterior (sus habitantes no pasan por pasillos o corredores de uso común), construida originalmente para que habiten personas. Generalmente tiene paredes de adobe, piso de tierra y techo de chapa o paja.

Casilla: vivienda con salida directa al exterior (sus habitantes no pasan por pasillos o corredores de uso común), construida originalmente para que habiten personas. Habitualmente está construida con materiales de baja calidad o de desecho.

Departamento: vivienda que forma parte de un edificio o estructura con una entrada común que contiene por lo menos dos viviendas (o una vivienda y uno o más locales) a las que se accede a través de pasillos, escaleras, zaguanes o ascensores de uso común.

Pieza en inquilinato: ambiente ubicado en un inquilinato o conventillo, es decir en una edificación que contiene varias piezas que tienen salida a uno o más espacios de uso común con la finalidad de alojar en forma permanente personas en calidad de inquilinos. Generalmente la edificación tiene baño/s y/o cocina/s que se usan en forma compartida; esto no excluye que alguna de las habitaciones cuente con baño y/o cocina propio/s. Cada pieza de inquilinato en la que hubo personas que pasaron la noche de referencia del Censo, es considerada una vivienda.

Pieza en hotel familiar o pensión: ambiente ubicado en un hotel familiar o pensión, es decir en una edificación que contiene varias piezas que tienen salida a uno o más espacios de uso común con la finalidad de alojar en forma permanente personas en calidad de huéspedes o pensionistas. Se caracteriza por a) pago diario, semanal, quincenal y/o mensual del importe del alojamiento y b) encuadramiento bajo la legislación establecida para este tipo de comercio que se exhibe en lugares visibles del mismo o en los libros de registro del establecimiento. Cada pieza en hotel o pensión familiar en la que hubo personas que pasaron la noche de referencia del Censo es considerada una vivienda.

Local no construido para habitación: vivienda que no ha sido construida o adaptada para que habiten personas pero en la que hubo personas que pasaron la noche de referencia del Censo.

Vivienda móvil: estructura que es utilizada como vivienda, construida para ser transportada (tienda de campaña, taco o carpa) o que constituye una unidad móvil (barco, bote, vagón de ferrocarril, casa rodante, camión, trineo, etcétera). Es considerada vivienda particular sólo si hubo personas que pasaron la noche de referencia del Censo.

Casa Tipo A: todas las unidades que no pueden clasificarse como Casa Tipo B.

Casa Tipo B: refiere a todas las casas que cumplen por lo menos con una de las siguientes condiciones: tienen piso de tierra o ladrillo suelto u otro material o no tienen provisión de agua por cañería dentro de la vivienda o no disponen de inodoro con descarga de agua. Son viviendas consideradas recuperables porque presentan carencias en alguno de sus componentes que pueden ser solucionadas mediante reacondicionamiento interno, conexiones a servicios o mejora de los materiales constructivos.

Viviendas no deficitarias: indicador que se construye a partir de las categorías Casa Tipo A, departamentos y pieza en hotel familiar o pensión.

Viviendas deficitarias: indicador que se construye a partir de las categorías Casa Tipo B y vivienda precaria.

Viviendas precarias: incluye los ranchos, casillas, piezas en inquilinato, locales no construidos para habitación y viviendas móviles (no se consideran los hoteles y pensiones). Son consideradas irrecuperables por la insuficiente calidad constructiva de sus materiales. Incluye: ranchos, casillas, piezas en inquilinato, locales no construidos para habitación y viviendas móviles.

III. Hogares

Hogar: es la persona o grupo de personas, parientes o no, que viven bajo un mismo techo y comparten los gastos de alimentación. Las personas solas también constituyen un hogar.

Habitación o pieza: ambiente o recinto cerrado por paredes (que se elevan desde el suelo hasta el techo) o tabiques (que se elevan desde el suelo hasta una altura de dos metros) con una superficie suficiente para contener una cama.

Total de habitaciones o piezas que tiene el hogar: total de ambientes que dispone el hogar, incluyendo los que se encuentran en condiciones para dormir. Se contabilizan el comedor, el living, (aunque se encuentren integrados a la cocina: cocina-comedor) y los entrepisos (construidos en algunas viviendas, pese a no tener alguna de las paredes señaladas en la definición). Se excluyen baños, cocinas (usadas exclusivamente para cocinar), lavaderos, garajes, pasillos, halls, recibidores y galpones (siempre y cuando no se utilicen para que duerma una persona) y quinchos sin cerramiento.

Hacinamiento: representa el cociente entre la cantidad total de personas del hogar y la cantidad total de habitaciones o piezas de las que dispone el mismo.

Hacinamiento crítico: corresponde a los hogares que presentan más de tres personas por cuarto.

Servicios básicos

Combustible utilizado principalmente para cocinar: sustancia (que tiene el atributo de arder) o fuente de energía que se utiliza con mayor frecuencia para la cocción de los alimentos, por ejemplo: combustibles gaseosos (gas natural o licuado); sólidos (carbón, productos del carbón, leña); petróleo y derivados (kerosén) y otros como la electricidad y el alcohol.

Disponibilidad de baño/letrina: espacio cerrado por paredes, o por tabiques (pared que se eleva desde el suelo hasta una altura de dos metros), utilizado por el hogar para la evacuación de excretas. El baño/letrina puede estar dentro o fuera de la vivienda y ser de uso exclusivo del hogar o compartido con otros hogares.

Desagüe del inodoro: sistema de cañería que permite el arrastre del agua y la eliminación de las excretas del inodoro. Las categorías son:

- **Desagüe a red pública:** sistema de cañería interno que enlaza con una red de tuberías comunal.
- **Desagüe a cámara séptica y pozo ciego:** sistema de cañería interno que enlaza a un sistema de tratamiento y eliminación de excretas interno (no conectado a ninguna red comunal) que consta de dos excavaciones interconectadas: el pozo negro o ciego y la cámara séptica.
- **Desagüe sólo a pozo ciego:** sistema de cañería interno conectado a un sistema de eliminación de excretas interno, no conectado a ninguna red comunal. El mismo consta de una sola excavación, el pozo negro, donde desaguan las excretas sin tratamiento previo.
- **Desagüe a hoyo, excavación en la tierra, etcétera:** pozo o zanja de escasa profundidad y diámetro que se utiliza para el desagüe directo de las excretas.

Procedencia del agua: fuente y sistema de abastecimiento del agua que el hogar utiliza para beber y cocinar. En caso de abastecerse con más de una fuente, se considera la fuente que predomina en el uso cotidiano del hogar. Las categorías son:

Red pública (agua corriente): sistema de captación, tratamiento y distribución de agua mediante una red de tuberías comunal sometida a inspección y control por las autoridades públicas. El sistema puede estar a cargo de un organismo público, cooperativa o empresa privada.

Perforación con bomba a motor: sistema de captación que consiste en la extracción del agua de las napas profundas, a través de un medio mecánico de elevación con motor.

Perforación con bomba manual: sistema de captación que consiste en la extracción del agua de las napas profundas, a través de un medio mecánico de elevación manual.

Pozo: sistema de captación que consiste en la extracción del agua de las napas superficiales a través de un medio mecánico de elevación (que puede ser manual o a motor) o bien a través de un balde o similar (sin utilizar medios mecánicos de elevación).

Transporte por cisterna: provisión por medio de un camión tanque, un tren aguatero, etcétera.

Agua de lluvia, río, canal, arroyo o acequia: abastecimiento de agua de lluvia, de ríos, canales, arroyos o acequias.

Provisión del agua: forma de acceder al agua en la vivienda. Las categorías son:

Por cañería dentro de la vivienda: sistema de suministro de agua conectado a una red de tuberías por medio de la cual se distribuye el agua en su interior.

Fuera de la vivienda pero dentro del terreno: sistema de suministro de agua dentro de los límites que ocupa el terreno pero no dispone de una red de tuberías para distribuirla hacia el interior de la vivienda.

Fuera del terreno: sistema de suministro de agua que se encuentra fuera de la vivienda y fuera de los límites que ocupa el terreno.