

Síntesis Estadística

TIERRA DEL FUEGO
2012 - 2013

Dirección General de Estadística y Censos

La fuente principal de esta síntesis es el Anuario Estadístico de la Provincia 2012, como fuentes complementarias fueron utilizados el Anuario de la República Argentina y otras fuentes oficiales nacionales y provinciales, que integran documentos valiosos de la biblioteca de esta Dirección.
Las publicaciones y todo material elaborado por la Dirección General de Estadística y Censos se encuentra a disposición del usuario en nuestra oficina sita en: Avda. San Martín 788 – 1º Piso (Ushuaia Shopping) – Tel/fax: (02901) 432270/441136Int. 2270/1136, (9410) Ushuaia, o Delegación Río Grande, calle Vicente López y Planes Nº 111, Bº Mutual – Tel: (02964) 424038 – (9420) Río Grande – Tierra del Fuego. Por cualquier consulta puede dirigirse personalmente a nuestras oficinas, o bien comunicarse a través del correo electrónico: dgeyc@tierradelfuego.gov.arHorario de atención: de 09:00 a 17:00 hs. Página de Internet: http://www.estadisticas.tierradelfuego.gov.ar

Signos convencionales

Para la sustitución o complementación de un dato numérico se utilizan los siguientes signos, según corresponda:

*****	Dato provisorio
-	Dato igual a cero
--	Dato ínfimo, menos de la mitad del último dígito mostrado
0	Dato igual a cero por redondeo de cifra positiva
.	Dato no registrado
...	Dato no disponible a la fecha de presentación de los resultados
///	Dato que no corresponde presentar debido a la naturaleza de las cosas o del cálculo
s	Dato confidencial por aplicación de las reglas del secreto estadístico
e	Dato estimado por extrapolación, proyección o imputación

C O N T E N I D O

Aspectos generales de Tierra del Fuego 4
Datos de la República Argentina. 8
Tierra del Fuego por temas 12
Datos geográficos 12
Población de Tierra del Fuego 13
Salud 16
Educación 18
Trabajo 22
Seguridad pública 28
Índices de precios 29
Sector agropecuario, pesca y minería 31
Industria manufacturera 35
Otros sectores económicos 36
Finanzas Públicas 37
Sector externo 38
Turismo 40

Aspectos generales de Tierra del Fuego

Uno de los rasgos que caracterizan de manera distintiva a la Tierra del Fuego es su situación geográfica, en el extremo sur del continente americano. La cual comprende tres ámbitos territoriales diferenciados: el sector oriental de la Isla Grande de Tierra del Fuego e islas adyacentes; las Islas Argentinas del Atlántico Sur; y la Antártica Argentina, incluyendo los archipiélagos de las Orcadas del Sur y las Shetland del Sur. La superficie total es de 1.002.445 km^2.

La Isla Grande, principal de la Provincia, limita al norte con el Estrecho de Magallanes, al sur con el Canal de Beagle y al Este con el Mar Argentino, en tanto que el límite Oeste de la porción Argentina de la isla es el meridiano de 68º 36'. En ella se ubican los municipios de Ushuaia (la capital de la provincia), el municipio de Río Grande y la comuna de Tolhuin.

El relieve, así como el clima y la vegetación, permiten diferenciar tres zonas agroecológicas:

La **Estepa Magallánica** abarca toda la parte norte de la isla, es una planicie sin árboles con suaves ondulaciones y serranías bajas, interrumpidas por cañadones, valles amplios y vegas húmedas por donde circulan cursos de agua menores (chorillos) y otros de mayor caudal como son el Río Cullen, Río San Martín, Río Chico y el Río Grande.

El clima de esta zona es templado-frío, semiárido, con vientos fuertes a muy fuertes en la primavera y el verano; las nevadas son escasas. Es la región más apta para la producción agropecuaria, con una superficie aproximada de 420.000 hectáreas.

El **ecotono** comprende la parte central y se caracteriza por la presencia de árboles, formando pequeñas manchas de monte abierto en la parte norte, siendo el ñire ("Nothofagus antárctica") la especie predominante de esa zona. El monte aumenta en densidad y altura hacia el sur y el oeste, incorporándose la lenga ("Nothofaguspumilio") a la comunidad arbórea. A medida que se avanza hacia el sur, las vegas se hacen más húmedas, transformándose en turberas y el clima es más húmedo que en la zona norte, con nevadas más fuertes e intensas y una superficie aproximada de 470.000 hectáreas.

La zona **cordillera** abarca todo el sur de la Isla y debe su denominación a que gran parte de la misma es atravesada por la Cordillera de los Andes. Abarca una superficie de 1.200.000 hectáreas.

El paisaje se presenta en forma de cordones montañosos, cuya altura máxima no sobrepasa los 1.500 metross.n.m. Las laderas de las montañas se encuentran cubiertas hasta los 600 m. por un monte denso de lenga y guindo. Los valles que limitan los cordones montañosos forman vegas y turberas de gran extensión, generalmente recorridas por cursos de agua. Estos últimos son muy numerosos en la zona, aunque de reducido caudal. Aquí se encuentran los espejos de agua más importantes de la Isla: los lagos Yehuin, Chepelmesh, Escondido y Fagnano o Kami. y Lago Roca. Estos dos últimos constituyen cuencas compartidas con la República de Chile. El clima es frío y húmedo durante el invierno, con intensas nevadas, el verano es templado-frío húmedo. Se hace notar que, debido a la influencia marina, el litoral atlántico y el del Canal de Beagle presentan condiciones más benignas que el resto de la región.

La Provincia de Tierra del Fuego, Antártida e Islas del Atlántico Sur, como parte integrante de la República Argentina y de acuerdo con el régimen democrático y federal establecido por la Constitución Nacional, organiza su Gobierno bajo la forma republicana y representativa.

Según lo establece la constitución sancionada y promulgada el 17 de mayo de 1991, está compuesto por los tres poderes: Legislativo, Ejecutivo y Judicial.

Orígenes de las localidades urbanas

Las actividades misioneras del pastor protestante Don Lucas Bridges, constituyeron el paso inicial en la historia de la actual capital de la provincia. El asentamiento se sitúo en 1869 en la ribera de una bahía que los propios aborígenes denominaban "Ushuaia" ("bahía que mira al poniente" o "bahía hermosa"), sobre la costa sur de la Isla Grande. Años después llego el Comodoro Augusto Lasserre al mando de una expedición argentina, fundando una Subprefectura el 12 de octubre de 1884. Esta fecha se recuerda como el aniversario de Ushuaia.

En el norte de la Isla fuela Comunidad Católica Salesiana la que llevó a cabo la evangelización y colonización inicial. El Reverendo Padre José Fagnano y sus colaboradores se instalaron en 1893 junto a la desembocadura del río Grande en el Océano Atlántico. La misión, llamada de Nuestra Señora de la Candelaria, sufrió un devastador incendio, no obstante lo cual constituyó (junto con el incipiente comercio generado) el germen de la que actualmente es la localidad más poblada de Tierra del Fuego. La fundación oficial de Río Grande se produjo el 11 de julio de 1921.

La tercera localidad urbana es Tolhuin, ubicada a 3 kilómetros de la cabecera este del lago Fagnano (Kami) y en el centro del sector argentino de la isla. Precisamente, su nombre proviene del vocablo Shelknam que significaba "corazón". Fue creada por ley del entonces Territorio Nacional, sancionada el 4 de octubre de 1972.

La provincialización

En 1943 el gobierno nacional decidió la creación de la Gobernación Marítima de Tierra del Fuego. Luego en 1955, se creó la provincia denominada Patagonia, que no llegó a constituirse legalmente. Dos años más tarde, el Decreto-Ley 2191/57 estableció el Territorio Nacional de Tierra del Fuego, Antártida e Islas del Atlántico Sur.
Por ley se aprueba la provincialización de Tierra del Fuego, en 1990. Al año siguiente se reunió en Ushuaia la Convención Constituyente, que redactó la carta magna provincial. El texto fue jurado el 1º de Junio de 1991 y en el mismo, la Provincia se declaró integrante de la Región Patagónica y decidida a coordinar "su política, planes y gestiones con las provincias de la región y el Estado Nacional". En diciembre del mismo año se realizaron las primeras elecciones de autoridades provinciales.

El gobierno provincial se divide en tres poderes: ***Legislativo***, ejercido por una Legislatura unicameral de 15 miembros, los cuales se renuevan totalmente cada 4 años. ***Ejecutivo***, ejercido por un Gobernador y un Vice Gobernador, elegidos al mismo tiempo por un período de 4 años. Ambos pueden ser reelectos o sucederse recíprocamente por un nuevo período consecutivo. ***Judicial***, constituido por un Superior Tribunal de Justicia, el Consejo de la Magistratura como organismo que evalúa y propone a los jueces que integrarán los tribunales y juzgados.
En el ***Régimen Municipal*** la Constitución reconoce a los municipios su autonomía política, administrativa y económico-financiera.

Datos poblacionales de la República Argentina, Censos 2001-2010

Provincia	Población		Var. % relativa	Sexo		Superficie en Km^2 2010	Densidad hab/km^2 2010
	2001	2010		Varones	Mujeres		
Total	**36.260.130**	**40.091.359**	**10,6**	**19.575.219**	**20.516.140**	**2.780.403**	**14,4**
Ciudad de Bs. As.	2.776.138	2.891.082	4,1	1.335.163	1.555.919	203 (1)	14.241,8
Buenos Aires	13.827.203	15.594.428	12,8	7.616.917	7.977.511	307.571	50,7
Partidos del GBA	8.684.437	9.910.282	14,1	4.826.994	5.083.288	3.630	2.730,1
Resto de Bs. As.	5.142.766	5.684.146	10,5	2.789.923	2.894.223	303.941	18,7
Catamarca	334.568	367.820	9,9	182.962	184.858	102.602	3,6
Chaco	984.446	1.053.466	7,0	520.643	532.823	99.633	10,6
Chubut	413.237	506.668	22,6	254.289	252.379	224.686	2,3
Córdoba	3.066.801	3.304.825	7,8	1.607.428	1.697.397	165.321	20,0
Corrientes	930.991	993.338	6,7	487.276	506.062	88.199	11,3
Entre Ríos	1.158.147	1.236.300	6,7	606.944	629.356	78.781	15,7
Formosa	486.559	527.895	8,5	261.924	265.971	72.066	7,3
Jujuy	611.888	672.260	9,9	330.364	341.896	53.219	12,6
La Pampa	299.294	316.940	5,9	157.093	159.847	143.440	2,2
La Rioja	289.983	331.847	14,4	164.741	167.106	89.680	3,7
Mendoza	1.579.651	1.741.610	10,3	848.823	892.787	148.827	11,7
Misiones	965.522	1.097.829	13,7	547.497	550.332	29.801	36,8
Neuquén	474.155	550.344	16,1	274.306	276.038	94.078	5,8
Río Negro	552.822	633.374	14,6	314.701	318.673	203.013	3,1
Salta	1.079.051	1.215.207	12,6	600.058	615.149	155.488	7,8
San Juan	620.023	680.427	9,7	334.494	345.933	89.651	7,6
San Luis	367.933	431.588	17,3	213.785	217.803	76.748	5,6
Santa Cruz	196.958	272.524	38,4	140.938	131.586	243.943	1,1
Santa Fe	3.000.701	3.200.736	6,7	1.556.365	1.644.371	133.007	24,1
Sgo. del Estero	804.457	896.461	11,4	443.008	453.453	136.351	6,6
Tierra del Fuego(2)	**101.079**	**127.205**	**25,8**	**65.255**	**61.950**	**21.571**	**5,9**
Tucumán	1.338.523	1.448.20	8,2	710.635	737.565	22.524	64,3

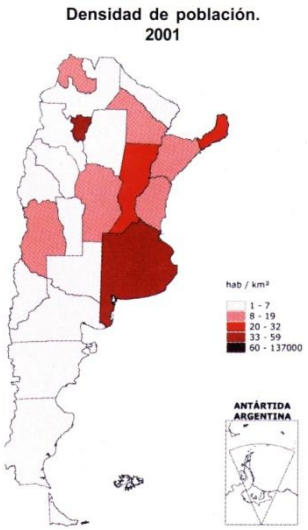

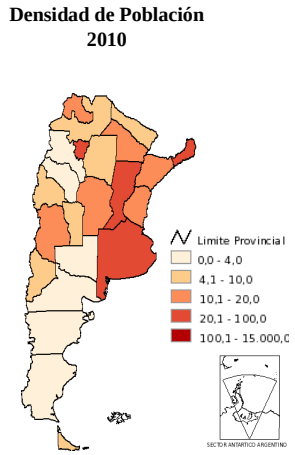

(1) La superficie ha sido obtenida a través del cálculo automático del softArcInfo. **(2)** No incluye el Sector Antártico e Islas del Atlántico Sur. **Nota:**"Las Islas Malvinas, Geogias del Sur, Sandwich del Sur y los espacios marítimos circundantes forman parte integrante del territorio nacional argentino. Debido a que dichos territorios se encuentran sometidos a la ocupación ilegal del Reino Unido de Gran Bretaña e Irlanda del Norte, la REPÚBLICA ARGENTINA se ve impedida de llevar a cabo el censo 2010 en esa área".

Fuente: INDEC. Censo Nacional de Población, Hogares y Viviendas 2010.

Provincia	1980		1991		2001		2010	
	Total de hogares	ConNBI[1]	Total de hogares	ConNBI[1]	Total de hogares	ConNBI[1]	Total de hogares	ConNBI[1]
Total	**7.103.853**	**22,3**	**8.562.875**	**16,5**	**10.075.814**	**14,3**	**12.171.675**	**9,1**
Ciudad de Bs. As.	918.758	7,4	993.223	7,0	1.024540	7,1	1.150.134	6,0
Buenos Aires	2.865.982	19,9	3.409.089	14,7	3.921.455	14,9	4.789.484	8,2
Catamarca	42.868	37,6	57.133	24,6	77.776	18,4	96.001	11,4
Chaco	150.616	44,8	189.588	33,2	238.182	27,6	288.422	18,1
Chubut	62.710	29,8	91.984	19,4	114.725	13,4	157.166	8,5
Córdoba	610.111	19,4	737.149	12,8	877.262	11,1	1.031.843	6,0
Corrientes	140.198	40,6	179.041	26,9	225.957	24,0	267.797	15,1
Entre Ríos	219.880	27,9	259.730	17,2	316.715	14,7	375.121	8,0
Formosa	61.373	46,8	88.687	34,3	114.408	28,0	140.303	19,7
Jujuy	86.266	45,1	106.800	33,6	141.631	26,1	174.630	15,5
La Pampa	56.705	18,8	74.138	12,0	91.661	9,2	107.674	3,8
La Rioja	34.853	31,6	47.788	23,6	68.390	17,4	91.097	12,3
Mendoza	274.527	20,4	338.405	15,3	410.418	13,1	494.841	7,6
Misiones	129.028	39,2	181.552	30,0	235.004	23,5	302.953	15,6
Neuquén	52.909	33,9	93.207	19,1	128.351	15,5	170.057	10,4
Río Negro	92.741	32,8	130.086	20,7	154.453	16,1	199.189	9,4
Salta	137.318	42,4	178.069	33,9	241.407	27,5	299.794	19,4
San Juan	99.191	26,0	115.066	17,2	148.902	14,3	177.155	10,2
San Luis	50.911	27,7	69.852	18,7	101.644	13,0	126.922	7,9
Santa Cruz	26.449	22,7	40.645	15,2	53.834	10,1	81.796	8,3
Santa Fe	663.778	20,0	776.997	14,0	872.295	11,9	1.023.777	6,4
Sgo. Del Estero	122.631	45,8	143.654	33,6	178.201	26,2	218.025	17,6
Tierra del Fuego	**5.761**	**25,6**	**18.674**	**25,5**	**27.816**	**15,5**	**38.956**	**14,3**
Tucumán	198.289	36,6	242.318	24,6	310.787	20,5	368.538	13,3

[1]Porciento de hogares con NBI (Necesidades Básicas Insatisfechas) sobre el total de hogares de cada provincia. Hogares con NBI, 1980=1.474; 1991=4.758, 2001=4.301 y 2010= 5.556.

Hogares con Necesidades Básicas Insatisfechas (NBI). 2001

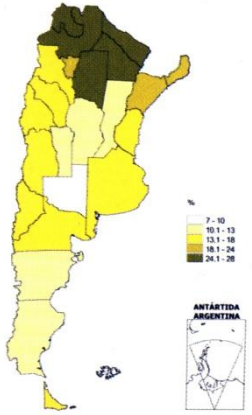

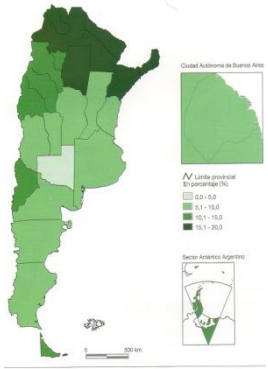

Hogares con Necesidades Básicas Insatisfechas (NBI) 2010

Incidencia de la Pobreza y de la Indigencia en el Aglomerado Ushuaia-Río Grande								
Incidencia de la pobreza y la indigencia.	**2º semestre 2011**		**1º semestre 2012**		**2º semestre 2012**		**1º semestre 2013**	
	Hogares	**personas**	**Hogares**	**personas**	**Hogares**	**personas**	**Hogares**	**personas**
Pobreza en hogares y personas en el Aglomerado Ushuaia-Río grande	**2,1***	**2,1***	**1,3***	**1,8***	**1,6***	**1,2***	**2,4**	**2,7**
Indigencia en hogares y personas en el Aglomerado Ushuaia-Río Grande	**1,3***	**1,3***	**1,0***	**1,5***	**1,5***	**1,0***	**2,2**	**2,3**

* Estimaciones sujetas a coeficientes de variación superiores al 10%.

Nota: La línea de indigencia, establece si el hogar cuenta con ingresos suficientes para cubrir una canasta de alimentos básica que satisfaga el umbral mínimo de necesidades energéticas y proteicas.
La línea de pobreza parte del cálculo dela canasta mínima mencionada anteriormente, ampliada con la inclusión de bienes y servicios no alimentarios (vestimenta, transporte, educación, salud, etc.).
Los valores están referidos a una persona adulta con actividad moderada.
Para poder obtener la incidencia de la pobreza en el resto de los aglomerados de la EPH, se ajustan la Canasta Básica de Alimentos y la Línea de Pobreza utilizadas en el aglomerado Gran Buenos Aires, con los coeficientes por Región (Patagónica)de Paridad de Precios de Compra del Consumidor, elaborado en base a los precios relevados en las jurisdicciones provinciales.
Por este método se han obtenido valores regionales de Canastas Básicas de Alimentos y Canasta Básica Total, lo cual permite aplicar la metodología del Adulto Equivalente.

Fuente: INDEC. Instituto Nacional de Estadística y Censos.

Provincia	Población de 10 años o más 2010	Condición de alfabetismo - 2010					
		Alfabetos			Analfabetos		
		Total	Varones	Mujeres	Total	Varones	Mujeres
Total	**33.398.225**	**32.756.397**	**15.788.575**	**16.967.822**	**641.828**	**319.467**	**322.361**
Ciudad de Bs. As.	2.568.141	2.555.738	1.160.483	1.395.255	12.403	5.344	7.059
Buenos Aires	13.044.694	12.865.686	6.203.482	6.662.204	179.008	85.705	90.303
24 Partidos del GBA	8.259.132	8.141.907	3.917.957	4.223.950	117.225	55.416	61.809
Interior Pcia. Bs.As.	4.785.562	4.723.779	2.285.525	2.438.254	61.783	33.289	28.494
Catamarca	299.189	293.153	144.528	148.625	6.036	3.108	2.928
Chaco	852.752	806.020	394.795	411.225	46.732	22.440	24.292
Chubut	420.137	411.823	205.779	206.044	8.314	4.049	4.265
Córdoba	2.780.731	2.739.946	1.314.229	1.425.717	40.785	22.334	18.451
Corrientes	806.440	771.948	372.493	399.455	34.492	17.969	16.523
Entre Ríos	1.027.265	1.005.361	486.281	519.080	21.904	12.294	9.610
Formosa	425.344	407.948	200.956	206.992	17.396	7.821	9.575
Jujuy	548.572	531.384	261.419	269.965	17.188	5.404	11.784
La Pampa	266.919	261.887	128.679	133.208	5.032	2.805	2.227
La Rioja	273.446	268.449	131.833	136.616	4.997	2.843	2.154
Mendoza	1.443.490	1.411.960	681.053	730.907	31.530	15.527	16.003
Misiones	871.555	835.783	412.901	422.882	35.772	17.110	18.662
Neuquén	455.068	444.609	219.539	225.070	10.459	5.120	5.339
Río Negro	531.387	518.307	255.390	262.917	13.080	6.541	6.539
Salta	968.376	938.009	459.258	478.751	30.367	12.710	17.657
San Juan	549.718	538.225	260.076	278.149	11.493	6.360	5.133
San Luis	353.900	347.388	170.030	177.358	6.512	3.674	2.838
Santa Cruz	221.824	219.320	113.297	106.023	2.504	1.291	1.213
Santa Fe	2.704.981	2.656.886	1.273.525	1.383.361	48.095	25.003	23.092
Sgo. Del Estero	696.816	668.946	328.348	340.598	27.870	14.809	13.061
Tierra del Fuego	**104.126**	**103.421**	**52.991**	**50.430**	**705**	**347**	**358**
Tucumán	1.183.354	1.154.200	557.210	596.990	29.154	15.859	13.295

Condición de alfabetismo de la República Argentina

Superficie		**Km²**
***Isla Grande de Tierra del Fuego* (sector Argentino, incluida la Isla de los Estados):** es la principal de la provincia, compuesta por:		**21.571**
Sector Antártico Argentino e Islas del Atlántico Sur: la Antártida Argentina es el sector circular comprendido al sur de los 60º de latitud sur hasta el Polo, y entre los meridianos de 74º de longitud Oeste por el Occidente y de 25º de longitud Oeste por el Oriente. Las Islas Argentinas del Atlántico Sur comprenden a la Isla de los Estados, Las Malvinas, las Georgias del Sur, las Sándwich del Sur y otras islas menores.		980.874
Total superficie		**1.002.445**

Ubicación:
La ciudad de Ushuaia esta situada a 3.320 km. De Buenos Aires, capital de la República Argentina, y a 5.749 km. De Santos (Brasil).

Clima:

Ushuaia	**1991-80**	**2012**
Temperatura media anual, en º C.	5,6	5,4
Julio	1,6	1,0
Enero	9,2	10,1
Precipitaciones medias anuales, en mm.	547	559,8
Río Grande		**2012**
Temperatura media anual, en º C.	5,5	5,6
Julio	-0,2	-0,1
Enero	11,0	11,8
Precipitaciones medias anuales, en mm.	330,8	357,4

Provincia de Tierra del Fuego - Población

	1980	1991	2001	2010
Población total, personas	**27.358**	**69.369**	**101.079**	**127.205**
Sexo y edad de la población, %				
Varones	60,7	53,0	51,1	51,3
Mujeres	39,3	47,0	48,9	48,7
Hasta 14 años	28,6	35,9	33,8	27,4
15 a 64 años	69,3	62,2	63,3	68,6
65 años y más	2,1	1,9	2,9	3,8
Población urbana y rural, %	**1980**	**1991**	**2001**	**2010**
Urbana	91,1	97,9	97,1	98,8
Rural	8,9	2,1	2,9	1,2
Origen de la población, %	**1980**	**1991**	**2001**	**2010**
Argentinos	71,6	84,7	88,9	91,1
Extranjeros	28,4	15,3	11,1	8,9
	1980	**1991**	**2001**	**2010**
Estado conyugal de la Población de 14 años y más, %				
Unido/a	5,9	15,8	18,3	28,0
Casado/a	48,1	49,1	42,0	30,9
Separado/a o divorciado/a de unión o matrimonio	1,9	4,3	5,7	5,6
Viudo/a de unión o matrimonio	2,7	2,3	2,7	2,4
Soltero/a nunca unido	41,4	28,3	31,3	32,9
Ignorado	.	0,1	.	0,1

Indicadores demográficos

	1970-80	1980-91	1991-01	2001-10
Tasa anual madia de crecimiento intercensal,[1] 0/00	73,7	92,1	36,6	25,8

	1991	2001	2010
Índice de masculinidad[2]	112,2	104,7	105,3
Índice de masculinidad de 65 años y más	101,8	85,7	82,5
Índice de renovación[3]	5,3	8,7	9,2

	2010	2011	2012
Tasa bruta de natalidad,[4] 0/00	18,6	18,4	19,6
Tasa bruta de mortalidad,[5] 0/00	2,9	2,9	3,4

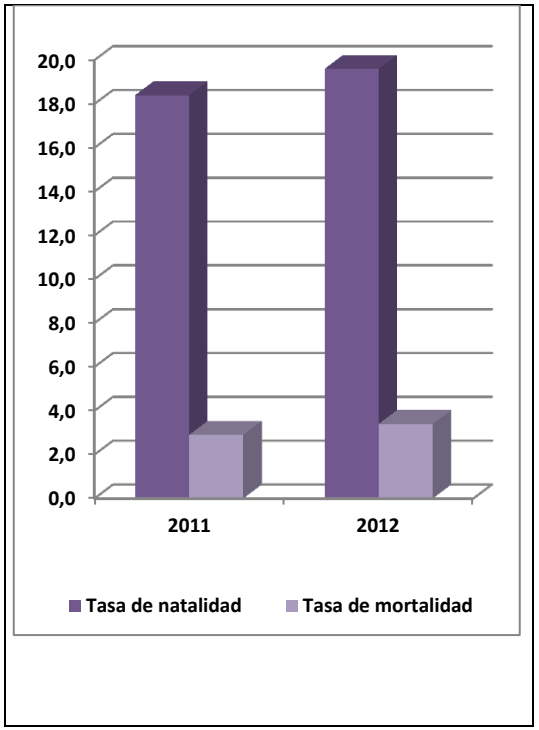

[1] Expresa el ritmo de crecimiento de una población, es decir cuánto aumenta o disminuye en promedio por 1.000 habitantes.
[2] Cantidad de varones por cada 100 mujeres.
[3] Expresa la capacidad de renovación de una población indicando cuantos niños hay por cada anciano en un momento determinado.
[4] Cociente entre el número de nacimientos ocurridos durante un período determinado, generalmente un año calendario y la población media del período.
[5] Cociente entre el número de defunciones ocurridos durante un período determinado, generalmente un año calendario y la población media del período.

Fuente: INDEC – D.G.E. y C.

A continuación se presentan las "Estimaciones de población por departamento, Período 2001 – 2015", la elaboración de las mismas, tiene como principal objetivo brindar un panorama global sobre los cambios en el volumen de la población de cada departamento, debido a que los Censos Nacionales se realizan cada diez años y es fundamental contar con datos actualizados para poner a disposición de los usuarios y diferentes entes tanto públicos como privados, se ha realizado una serie anual coherente como base para el cálculo de los distintos indicadores que se puedan elaborar.
Se advierte al usuario que estas estimaciones deben ser utilizadas con cautela. Las mismas han sido elaboradas partiendo de supuestos relativos a comportamientos demográficos históricamente regulares. Sin embargo algunas entidades geográficas pueden ver alterados sus ritmos de crecimiento por factores no estrictamente demográficos en períodos muy breves como consecuencia de transformaciones importantes de tipo socio económico, del medio ambiente, obras de infraestructura, etc.-
Las estimaciones se han actualizado en base al último Censo de Población, Viviendas y Hogares 2001, presentándose en esta oportunidad la población total por departamento, estando disponible las mismas por grupos de edades y sexo.-

Población total por departamentos. Período2001 – 2015

Departamento	2001	2002	2003	2004	2005
Total provincial	**101.247**	**104.721**	**108.210**	**111.726**	**115.286**
Río Grande	55.647	57.291	58.924	60.554	62.190
Ushuaia	45.600	47.430	49.286	51.172	53.096
Departamento	**2006**	**2007**	**2008**	**2009**	**2010**
Total provincial	**118.899**	**122.531**	**126.212**	**129.929**	**133.694**
Río Grande	63.836	65.474	67.118	68.763	70.414
Ushuaia	55.063	57.057	59.094	61.166	63.280
Departamento	**2011**	**2012**	**2013**	**2014**	**2015**
Total provincial	**137.483**	**141.303**	**145.173**	**149.054**	**152.979**
Río Grande	72.059	73.699	75.346	76.978	78.614
Ushuaia	65.424	67.604	69.827	72.076	74.365

Fuente:INDEC, estimaciones en base a resultados definitivos del Censo de Población, Hogares y Viviendas 2001.

Tasa bruta de mortalidad, por 0/00 hab.	2010	2011	2012
Ushuaia	2,6	2,6	2,8
Río Grande	3,0	2,9	3,7

Mortalidad general según principales causas de muerte, %	2008		2009		2010	
	Casos	%	Casos	%	Casos	%
Enfermedades del sistema circulatorio	75	18,1	87	21,3	113	25,8
Tumores malignos	115	27,7	107	26,2	104	23,7
Enfermedades del sistema respiratorio	50	12,0	51	12,5	35	8,0
Causas externas	50	12,0	57	14,0	66	15,1
Enfermedades infecciosas y parasitarias	16	3,9	11	2,7	16	3,7
Resto de causas	109	26,3	95	23,3	104	23,7
Total casos	**415**	**100,0**	**408**	**100,0**	**438**	**100,0**

Fuente: Ministerio de Salud de la Nación. Dirección de Estadísticas e Información de Salud.

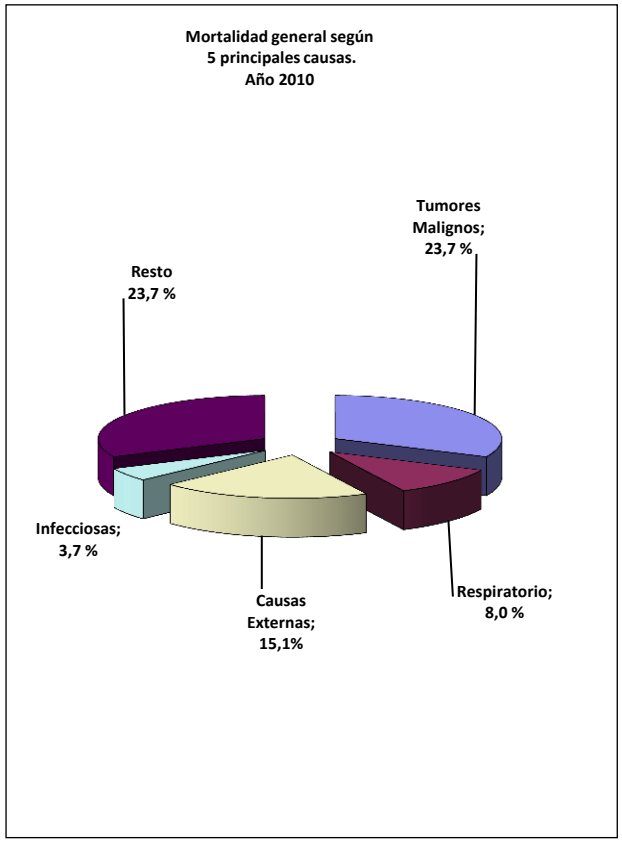

	2010	2011	2012
Cantidad de consultas externas médicas y no médicas, guardias y centros de atención, por departamento.	**460.358**	**448.131**	**444.398**
Ushuaia	213.812	217.172	213.439
Río Grande	246.546	230.959	230.959

Principales casos notificados de enfermedades epidemiológicas	2010	2011	2012
Hepatitis "A","B", "C" y s/especificar	12	3	3
Parotiditis	81	160	76
Diarreas (menores de 5 años)	2.176	3.911	3.439
Diarreas (mayores de 5 años)	4.549	7.925	7.995
Infecciones respiratorias agudas	38.484	53.578	44.436
Neumonía	701	1.937	1.763
Influenza	5.147	3.675	3.752
Tuberculosis	13	21	25
Sífilis	49	-	5
Sida	11	4	6
Chagas	50	2	2

Fuente: Ministerio de Salud. Dirección de Epidemiología e Información de la Salud Provincial.

Alumnos de educación común, por nivel de enseñanza	2011	2012
Total alumnos	**41.196**	**42.564**
Inicial/ Jardín Maternal	6.634	6.649
EGB 1 y 2	16.028	16.611
EGB 3/ Polimodal	14.953	15.265
Superior no universitario	3.581	4.039
Alumnos por sector, %		
Estatal	76,7	76,2
Privado	23,3	23,8
Cargos docentes		
Total de cargos	**...**	**...**
Inicial/ Jardín Maternal	...	...
EGB 1 y 2	...	...
EGB 3 / Polimodal	...	...
Superior no universitario	...	...
Total horas cátedra	**...**	**...**
Inicial/ Jardín Maternal	...	...
EGB 1 y 2	...	...
EGB 3 / Polimodal	...	...
Superior no universitario	...	...
Unidades educativas	**152**	**156**
Inicial/ Jardín Maternal	44	46
EGB 1 y 2	54	56
EGB 3 / Polimodal	39	39
Superior no universitario	15	15

Fuente: Ministerio de Educación. Departamento Programación y Estadística Educativa.

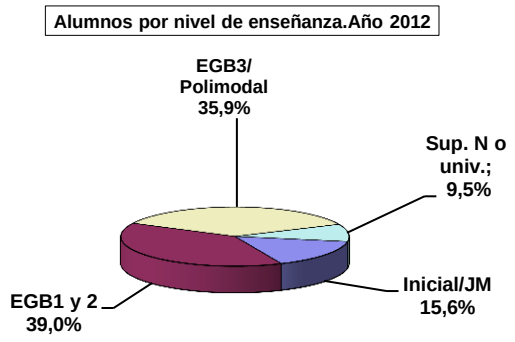

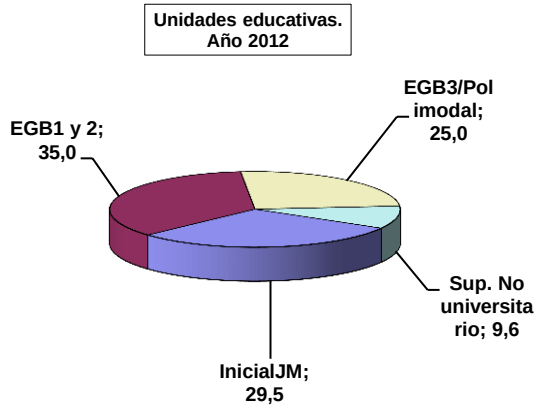

Alumnos y docentes	2008	2009	2010
Total alumnos, Universidad Nacional de la Patagonia, San Juan Bosco (Sede Ushuaia)	**698**	**834**	**808**
Total alumnos reinscriptos	**362**	**460**	**462**
- Facultad de Ingeniería	88	87	64
- Facultad de Ciencias Económicas	119	135	167
- Facultad de Humanidades y Cs. Sociales	155	238	231
Total nuevos inscriptos	**336**	**374**	**346**
- Facultad de Ingeniería	29	42	26
- Facultad de Ciencias Económicas	132	152	130
- Facultad de Humanidades y Cs. Sociales	175	180	190
Total cargos docentes de dedicación exclusiva	**3**	**7**	**8**
- Facultad de Ingeniería	1	2	4
- Facultad de Ciencias Económicas	...	...	...
- Facultad de Humanidades y Cs. Sociales	2	5	4
Total cargos docentes de dedicación semi-exclusiva	**14**	**9**	**10**
- Facultad de Ingeniería	5	4	2
- Facultad de Ciencias Económicas	...	...	...
- Facultad de Humanidades y Cs. Sociales	9	5	8
Total cargos docentes de dedicación simple	**92**	**76**	**84**
- Facultad de Ingeniería	29	32	22
- Facultad de Ciencias Económicas	...	...	...
- Facultad de Humanidades y Cs. Sociales	63	44	62

Fuente: Universidad Nacional de la Patagonia San Juan Bosco – Sede Ushuaia.

Alumnos y docentes	2010	2011	2012
Total de alumnos, Universidad Tecnológica Nacional (Sede Río Grande)	**283**	**592**	**583**
Total alumnos reinscriptos	**60**	**317**	**284**
Ingeniería Industrial	21	118	120
Ingeniería Química	11	42	45
Ingeniería Pesquera	2	15	42
Licenciatura en Ciencias Aplicadas	-	-	13
Licenciatura en Higiene y Seguridad	-	23	
Tecnicatura Superior en Programación	**-**	25	25
Tecnicatura Superior en Administración	-	55	28
Tecnicatura Superior en Higiene y Seg. en el Trabajo	26	-	11
Tecnicatura universitaria Pesquera	-	39	-
Total nuevos inscriptos	**223**	**275**	**299**
Ingeniería Industrial	94	126	127
Ingeniería Química	29	45	45
Ingeniería Pesquera	23	-	43
Licenciatura en Ciencias Aplicadas	**-**	**-**	**-**
Licenciatura en Técnicas educativas	-	-	18
Tecnicatura Superior en Administración	-	-	
Tecnicatura Superior en Programación	-	64	66
Tecnicatura Superior en Higiene y Seg. en el Trabajo	51	-	-
Tecnicatura universitaria Pesquera	26	40	-

Continúa

Total de docentes, Universidad Tecnológica Nacional (Sede Río Grande)	2010	2011	2012
Total cargos docentes de dedicación exclusiva	**-**	**-**	**2**
- Ingeniería Electrónica	-	-	-
- Ingeniería Industrial	-	-	1
- Ingeniería Química	-	-	1
- Licenciatura en Organización Industrial	-	-	-
- Ingeniería Pesquera	-	-	-
- Tecnicatura Superior en Procesos Industriales	-	-	-
- Tecnicatura Superior en Administración	-	-	-
- Tecnicatura Superior en Periodismo	-	-	-
Total cargos docentes de dedicación semi-exclusiva	**-**	**-**	**2**
- Ingeniería Electrónica	-	-	-
- Ingeniería Industrial	-	-	2
- Ingeniería Química	-	-	-
- Licenciatura en Organización Industrial	-	-	-
- Ingeniería Pesquera	-	-	-
- Tecnicatura Superior en Procesos Industriales	-	-	-
- Tecnicatura Superior en Administración	-	-	-
- Tecnicatura Superior en Periodismo	-	-	-
Total cargos docentes de dedicación simple	**98**	**158**	**147**
- Ingeniería Electrónica	1	1	2
- Ingeniería Industrial	49	49	45
- Ingeniería Química	19	22	22
- Licenciatura en Organización Industrial	-	-	
- Ingeniería Pesquera	9	7	10,5
- Licenciatura en Administración Rural	-	-	
- Tecnicatura Superior en Procesos Industriales	-	-	
- Tecnicatura Superior en Administración	-	7	5,5
- Tecnicatura Superior en Periodismo	-	-	
- Tecnicatura Superior en programación	-	12	12
- Tecnicatura Superior en Higiene y Seg. en el Trabajo	10	-	
- Tecnicatura Universitaria Pesquera	10	60	50

Fuente: UTN (Universidad Tecnológica Nacional) Facultad Regional Río Grande

Cantidad de alumnos matriculados en Educación Superior de la Provincia, sector estatal y privado, discriminados por título de egreso.	Superior no universitario		Universitario	
	2009	2010	2009	2010
Total general alumnos matriculados educación superior	**3.233**	**3.426**	**114**	**182**
- Profesor para la Educación Inicial	305	365	-	-
- Profesor para la Enseñanza Básica (1º y 2º ciclo EGB)	200	175	-	-
- Profesor de 3º ciclo EGB y Polimodal en Lengua y Literatura	188	153	-	-
- Profesor de 3º ciclo EGB y Polimodal en Matemáticas	211	211	-	-
- Profesor de 3º ciclo EGB y Polimodal en Biología	151	207	-	-
- Profesorado de 3º ciclo EGB y Polimodal en Inglés	138	178	-	-
- Profesor de 3º ciclo EGB y Polimodal en Tecnología	32	10	-	-
- Profesor de 3º ciclo EGB y Polimodal en Psicología	114	130	-	-
- Técnico Superior en Comunicación Social	140	147	-	-
- Analista Superior en Recursos Humanos	263	95	-	-
- Técnico Superior en Gestión Hotelera	169	159	-	-
- Técnico Superior en Esterilización	167	166	-	-
- Técnico Superior en Adm. Pública orientado al Desarrollo Local	154	158	-	-
- Técnico Superior en Enfermería	344	536	-	-
- Técnico Superior en Gestión Sociocultural	36	29	-	-
- Técnico Superior en Análisis de Sistemas	97	101	-	-
- Diseñador Gráfico	108	113	-	-
- Técnico Superior en Administración de Empresas	142	161	-	-
- Enfermero profesional	-	-	-	-
- Técnico Superior en Petróleo	69	83	-	-
- Técnico Superior Forestal	35	26	-	-
- Técnico Superior en Tecnología Industrial de los Alimentos	39	27	-	-
- Técnico Superior en Seguridad Pública	51	26	-	-
- Profesor de Educación Primaria	60	125	-	-
- Profesor en Ciencias Religiosas con orientación en Pastor Juvenil	17	9	-	-
- Técnico Superior en Manejo Ambiental	3	-	-	-
- Pos título en Ciencias Sociales	-	36	-	-
- Ingeniería en Recursos Naturales Renovables	-	-	8	7
- Licenciatura en Comunicación Social	-	-	39	20
- Profesorado en Comunicación Social	-	-	20	11
- Licenciatura en Psicopedagogía	-	-	36	18
- Licenciatura en Trabajo Social	-	-	-	-
- Profesorado en Artes Plásticas	-	-	-	-
- Profesorado en Música con Orientación en Educación Musical	-	-	7	-
- Maestría en Educación	-	-	-	-
- Licenciatura en Administración	-	-	-	-
- Enfermero universitario	-	-	4	-
- Diseñador en Comunicación Visual	-	-	-	-
- Programa UBA XXI – Contenidos Básicos Comunes	-	-	-	126

Fuente: Ministerio de Educación y Cultura. Dirección de Educación Superior. Año 2010
Institutos que intervienen en el Polo Universitario: I.P.E.S., I.S.P.R.G., I.S.E.S., C.E.N.T. Nº 11, C.E.N.T. Nº 35 y Escuela de Policía.

Trabajo

Indicadores socioeconómicos de la población de 14 años y más en el Aglomerado Ushuaia-Río Grande	Octubre 2002	Mayo 2003
Tasas generales		
- Tasa de actividad	40,0	40,8
- Tasa de ocupación	84,4	86,9
- Tasa de empleo	33,7	35,5
- Tasa de desocupación	15,6	13,1
- Tasa de subocupados demandantes	8,1	12,4
- Tasa de subocupados no demandantes	5,4	6,3
Tasa específicas		
- Tasa de actividad de mujeres	45,5	46,0
- Tasa de actividad de varones	74,4	72,3
- Tasa de actividad de jefes	86,5	86,5
- Tasa de actividad de mujeres hasta 29 años	32,3	31,5
- Tasa de actividad de mujeres de 30 a 64 años	57,9	60,1
- Tasa de actividad de varones hasta 29 años	47,6	47,3
- Tasa de actividad de varones de 30 a 64 años	93,6	92,9
- Tasa de desocupación de jefes	11,6	8,5
Nivel educativo de la PEA (Población Económicamente Activa)		
- Primaria incompleta	2,4	3,7
- Primaria completa	19,4	19,9
- Secundaria incompleta	25,6	24,7
- Secundaria completa	26,1	24,1
- Superior y universitaria incompleta	9,5	11,1
- Superior y universitaria completa	16,8	16,3
- Sin instrucción	0,1	0,1
- Ns/Nr	--	--

continúa

conclusión

Condición de migración de la PEA		
- Migrantes de más de 5 años	70,9	70,0
- Migrantes de los últimos 5 años	12,1	9,1
- No migrantes	10,8	14,8
- Ns/Nr condición de migración y/o años	6,2	6,1
Categoría ocupacional de la población ocupada		
- Asalariados	84,8	84,2
- No asalariados	15,2	15,8
- Ns/Nr	--	--
- Asalariados sin jubilación	29,7	32,2
Rama de actividad de la población ocupada (CIIU Rev.3)		
- Industria	8,2	8,5
- Construcción	7,7	7,3
- Comercio	15,7	13,0
- Servicios financieros	6,0	6,8
- Servicios sociales	45,5	49,0
- Servicio doméstico	4,0	4,4
- Transporte	7,3	6,4
- Otras ramas	--	--
- Ns/Nr/No bien especificadas	--	--
Calificación de la tarea de la población ocupada (CON`91)		
- Profesional	7,9	6,7
- Técnica	23,8	23,8
- Operativa	46,6	50,5
- No calificada	21,7	19,1
- Ns/Nr/No bien especificadas	--	--
Promedio del ingreso asalariado	882,8	852,7
Mediana del ingreso asalariado	700,0	700,0

Fuente:INDEC, EPH-Puntual (Encuesta Permanente de Hogares.)

Trabajo

Evolución de las tasas-Aglomerado Ushuaia-Río Grande. Años 2001-2003	Mayo-2001	Octubre-2001	Mayo-2002	Octubre-2002	Mayo-2003
Actividad	42,3	42,6	41,3	40,0	40,8
Empleo	37,8	37,5	34,5	33,7	35,5
Ocupación	89,4	87,9	83,5	84,4	86,9
Desocupación	10,6	12,1	16,5	15,6	13,1
Subocupación (demandantes)	7,6	10,0	9,3	8,1	12,4
Subocupación (no demandantes)	3,5	3,8	5,0	5,4	6,3

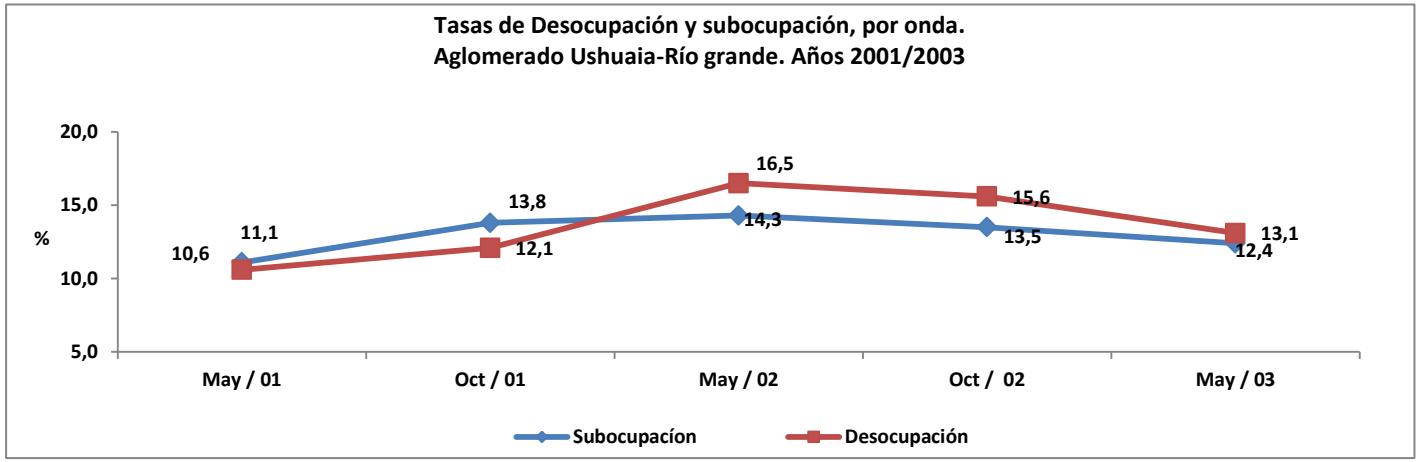

Fuente: INDEC, EPH-Puntual (Encuesta Permanente de Hogares.)

Indicadores socioeconómicos de la población de 14 años y más en el Aglomerado Ushuaia-Río Grande	3° Trim. 2012	4° Trim. 2012	1° Trim. 2013	2° Trim. 2013
Población total por sexo	**100,0**	**100,0**	**100,0**	**100,0**
Varones	50,6	50,6	50,5	49,5
Mujeres	49,4	49,4	49,5	50,5
Población total por edad	**100,0**	**100,0**	**100,0**	**100,0**
Hasta 9 años	19,2	19,2	18,9	18,4
10 a 19 años	18,0	17,7	15,7	16,4
20 a 29 años	16,3	16,6	18,7	18,4
30 a 39 años	16,7	15,6	15,2	16,0
40 a 49 años	11,9	13,0	13,1	12,3
50 a 59 años	11,3	9,3	9,6	10,7
60 a 69 años	3,2	5,7	6,8	5,1
70 años y más	3,4	2,9	2,0	2,7
Población total por relación de parentesco	**100,0**	**100,0**	**100,0**	**100,0**
Jefes	30,5	30,3	30,5	30,6
Cónyuges	19,5	18,9	19,7	19,4
Hijos	40,6	41,4	40,3	39,3
Otros familiares	9,0	8,9	8,6	9,2
Otros componentes	0,4	0,5	0,9	1,6

continúa

Indicadores socioeconómicos de la población de 14 años y más en el Aglomerado Ushuaia-Río Grande	3° Trim. 2012	4° Trim. 2012	1° Trim. 2013	2° Trim. 2013
Total de jefes por sexo	**100,0**	**100,0**	**100,0**	**100,0**
Varones	72,3	69,0	70,7	33,6
Mujeres	27,7	31,0	29,3	70,8
Total de jefes por edad	**100,0**	**100,0**	**100,0**	**100,0**
Hasta 49 años	62,8	62,0	62,9	61,4
50 y más	37,2	38,0	37,1	38,6
Total de jefas mujeres por hogar	**100,0**	**100,0**	**100,0**	**100,0**
Hasta 49 años	61,0	56,4	55,6	57,0
50 y más	39,0	43,6	44,4	43,0
Tamaño del hogar	**100,0**	**100,0**	**100,0**	**100,0**
Unipersonal	15,5	15,2	13,7	13,3
2 a 4 personas	60,4	61,7	67,1	68,0
5 personas y más	24,1	23,1	19,3	18,6
Promedio de personas en el hogar	3,3	3,3	3,3	3,3
Promedio de menores de 14 años	0,8	0,8	0,8	0,8
Promedio de mayores de 64 años	0,1	0,1	0,1	0,1
Porcentaje de mujeres entre 14 y 20 años unidas o casadas[1]	0,5	1,4	0,8	0,7

continúa

[1]El porcentaje se calculó sobre el total de mujeres de 14 años y más.

Indicadores socioeconómicos de la población de 14 años y más en el Aglomerado Ushuaia-Río Grande	3° Trim. 2012	4° Trim. 2012	1° Trim. 2013	2° Trim. 2013
Tasa de actividad	**64,7**	**63,1**	**67,1**	**68,1**
- Tasa de actividad de mujeres	53,8	53,0	54,2	55,6
- Tasa de actividad de varones	75,7	73,6	80,3	81,4
- Tasa de actividad de jefes de hogar	86,9	84,4	85,1	86,2
- Tasa de actividad de mujeres hasta 29 años	47,6	37,5	46,1	44,7
- Tasa de actividad de mujeres de 30 a 64 años	63,0	67,4	64,9	68,0
- Tasa de actividad de varones hasta 29 años	55,3	51,3	65,2	69,5
- Tasa de actividad de varones de 30 a 64 años	96,1	94,8	96,1	93,9
Tasa de empleo	**60,0**	**60,1**	**60,4**	**61,3**
- Tasa de empleo de mujeres	48,9	49,4	48,4	50,0
- Tasa de empleo de varones	71,2	71,0	72,5	73,2
- Tasa de empleo de jefes de hogar	83,0	82,9	81,5	82,0
- Tasa de empleo de mujeres hasta 29 años	37,9	32,5	35,1	34,6
- Tasa de empleo de mujeres de 30 a 64 años	60,5	64,3	61,2	64,6
- Tasa de empleo de varones hasta 29 años	48,3	47,3	52,4	56,9
- Tasa de empleo de varones de 30 a 64 años	92,9	92,9	91,4	87,8
Tasa de Desocupación	**7,3**	**4,9**	**10,1**	**10,1**
- Tasa de desocupación de mujeres	9,1	6,7	10,7	10,2
- Tasa de desocupación de varones	6,0	3,6	9,7	10,0
- Tasa de desocupación de jefes de hogar	4,5	1,8	4,3	4,9
- Tasa de desocupación de mujeres hasta 29 años	20,3	13,1	23,9	22,6
- Tasa de desocupación de mujeres de 30 a 64 años	4,0	4,6	5,6	5,1
- Tasa de desocupación de varones hasta 29 años	12,7	7,8	19,7	18,1
- Tasa de desocupación de varones de 30 a 64 años	3,3	2,0	4,9	6,5

continúa

Indicadores socioeconómicos de la población de 14 años y más en el Aglomerado Ushuaia-Río Grande	3° Trim. 2012	4° Trim. 2012	1° Trim. 2013	2° Trim. 2013
Tasa de Subocupación Horaria	**2,8**	**2,2**	**2,2**	**2,4**
- Subocupado Demandante	2,2	2,0	2,1	2,4
- Subocupado No Demandante	0,6	0,2	0,1	0,1
Tasa de Sobreocupación Horaria	**27,2**	**30,4**	**31,7**	**30,9**
Tasa de Demandantes de Empleo	**12,5**	**8,3**	**16,4**	**14,6**
Población Ocupada				
Categoría ocupacional de la población ocupada	**100,0**	**100,0**	**100,0**	**100,0**
- Asalariados	89,1	89,5	87,9	85,0
- No asalariados	10,9	10,5	12,1	15,0
- Asalariados sin Descuento Jubilatorio	**12,8**	**9,7**	**12,5**	**13,6**
Rama de actividad	**100,0**	**100,0**	**100,0**	**100,0**
Industria Manufacturera	23,5	24,3	25,3	24,2
Construcción	7,1	5,6	8,5	8,9
Transporte/Almacenamiento/Comunicaciones	4,2	7,3	8,8	6,7
Act. Primaria/Minería/Electricidad, Gas y Agua	2,2	2,9	3,2	3,1
Comercio/Hotelería y Restaurante	15,3	14,9	13,9	13,8
Finanzas/Seguros/Act. Inmobiliarias	1,4	0,9	0,9	1,2
Adm. Pública/Educación/Salud/Serv. Sociales	29,1	28,5	29,3	29,9
Act. Profesionales, Científicas y Técnicas	2,2	1,6	1,3	1,2
Otros Servicios	10,2	10,0	5,0	7,3
Servicio Doméstico	5,0	3,9	3,8	3,6
Sin clasificar según actividad económica	**-**	**-**	**-**	0,2
Calificación de la tarea	**100,0**	**100,0**	**100,0**	**100,0**
Profesional	5,6	8,2	7,5	8,3
Técnica	15,6	15,9	14,0	13,4
Operativa	59,1	56,4	62,7	64,2
No calificada	19,4	18,8	15,4	13,2
No sabe/No responde	0,3	0,6	-	0,8

Fuente: INDEC-D.G.E. Y C.

Nuevo relevamiento continuo Aglomerado Ushuaia-Río Grande	2009 Trimestral				2010 Trimestral				2011 Trimestral				2012 Trimestral				2013 Trimestral			
	1º	2º	3º	4º	1º	2º	3º	4º	1º	2º	3º	4º	1º	2º	3º	4º	1º	2º	3º	4º
Actividad	43,1	43,2	44,4	47,5	47,9	47,1	44,9	45,8	47,0	48,7	46,5	45,6	44,4	46,2	47,9	47,0	49,6	50,4	47,8	47,4
Empleo	39,3	38,1	40,3	43,2	43,3	42,9	41,8	42,4	43,0	45,3	44,5	43,3	41,1	42,4	44,4	44,7	44,6	45,3	44,0	45,2
Ocupación	91,3	88,1	90,7	90,9	90,3	91,2	93,1	92,7	91,6	93,0	95,7	95,0	92,5	91,8	92,7	95,1	89,9	89,9	92,0	95,3
Desocupación	8,7	11,9	9,3	9,1	9,7	8,8	6,9	7,3	8,4	7,0	4,3	5,0	7,5	8,2	7,3	4,9	10,1	10,1	8,0	4,7
Subocupación	4,3	3,0	2,6	5,8	3,6	4,8	3,0	4,0	2,6	5,3	4,6	2,3	1,5	4,6	2,8	2,2	2,2	2,4	2,5	1,1
Subocupación(demandante)	2,5	1,8	2,2	3,8	3,0	3,0	2,2	2,8	1,4	4,0	3,5	1,5	0,9	4,0	2,2	2,0	2,1	2,4	2,5	0,9
Subocup.(no demandante)	1,8	1,2	0,4	2,0	0,6	1,8	0,8	1,3	1,2	1,3	1,1	0,9	0,7	0,6	0,6	0,2	0,1	0,1	-	0,2

Fuente: INDEC-D.G.E.yC.

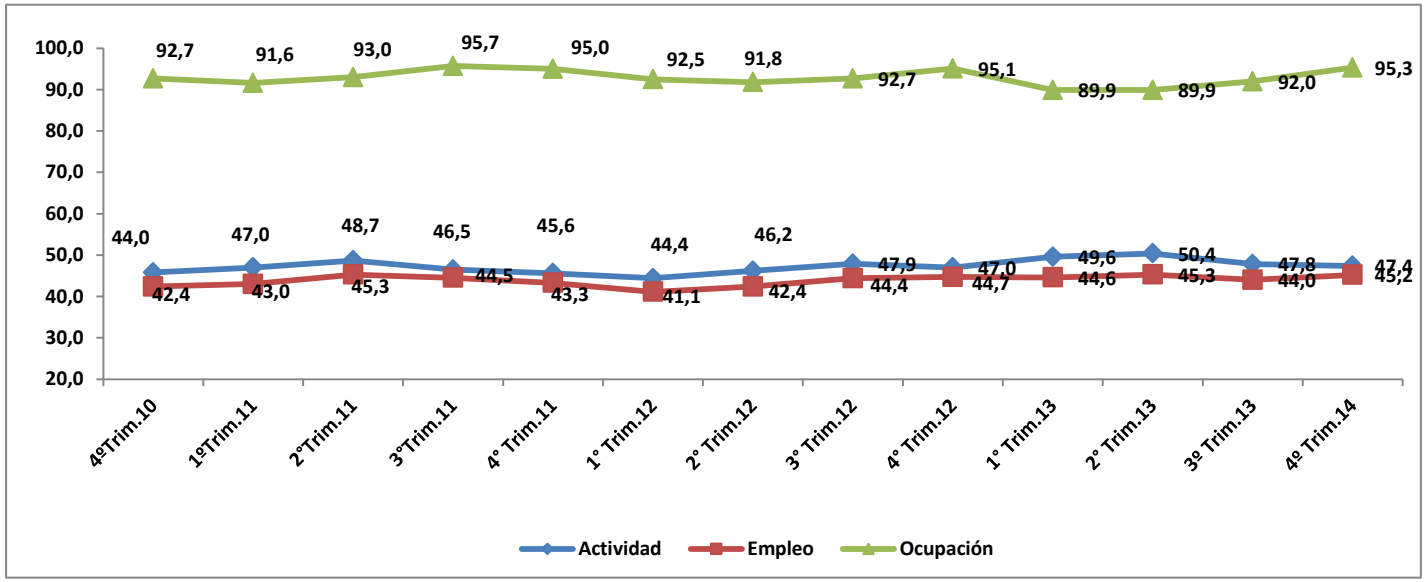

Tasa de delincuencia por 0/000 habitantes	2010	2011	2012
Total	**299,0**	**307,2**	**335,1**
Ushuaia	289,5	341,3	345,7
Río Grande	307,6	276,3	325,4
Total de delitos	**3.998**	**4.224**	**4.735**
Ushuaia	1.832	2.233	2.337
Río Grande	2.011	1.869	2.233
Tolhuin	155	122	165
Población alojada en unidades del servicio penitenciario provincial, %	**2010**	**2011**	**2012**
- Condenados	40,9	56,3	64,7
- Procesados	59,1	43,7	35,3
- Varones	94,3	98,7	96,5
- Mujeres	5,7	1,3	3,5
- Menores de 21 años	13,6	3,8	4,6
- Igual o mayor de 21 años	86,4	96,2	95,4
	2010	**2011**	**2012**
Cantidad de accidentes de tránsito, muertos y heridos	**5.796**	**6.516**	**5.941**
Muertos	14	11	19
Heridos	351	419	525
Nº de accidentes por 1.000 habitantes, %	45,6	47,4	42,0

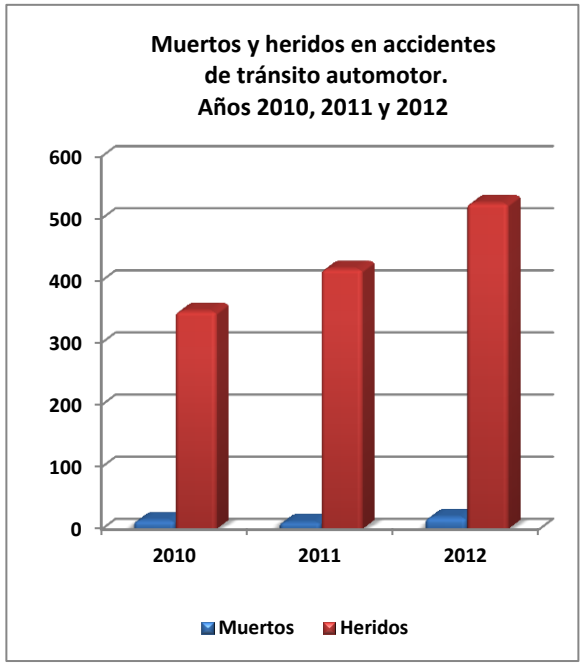

Nota: La tasa de delincuencia y el número de accidentes por 1.000 habitantes, se recalculó en base a las Estimaciones de población por departamento, período 2001-2015, ajuste realizado con los datos del Censo Nacional de Población, Hogares y Vivienda 2001.

Fuente: D.G.E. y C., en base a datos de la Jefatura de Policía de la Provincia. Departamento Asuntos Judiciales.

Índice de precios al consumidor – TDF. Nivel general y divisiones.
Base Mayo 2013=100

	Índice		
	Oct. 2013	**Nov. 2013**	**Dic. 2013**
Nivel general	**109,56**	**113,47**	**116,17**
- Alimentos y bebidas	115,75	119,49	126,19
- Indumentaria	106,64	107,29	107,40
- Vivienda, agua y energía	104,01	117,21	115,86
- Equipamiento y mantenimiento del hogar	113,51	116,22	119,75
- Salud	106,63	108,68	110,12
- Transporte y comunicaciones	108,28	112,45	113,83
- Esparcimiento	104,55	106,34	107,75
- Enseñanza	105,35	107,56	108,03
- Bienes y servicios varios	109,00	111,34	114,78

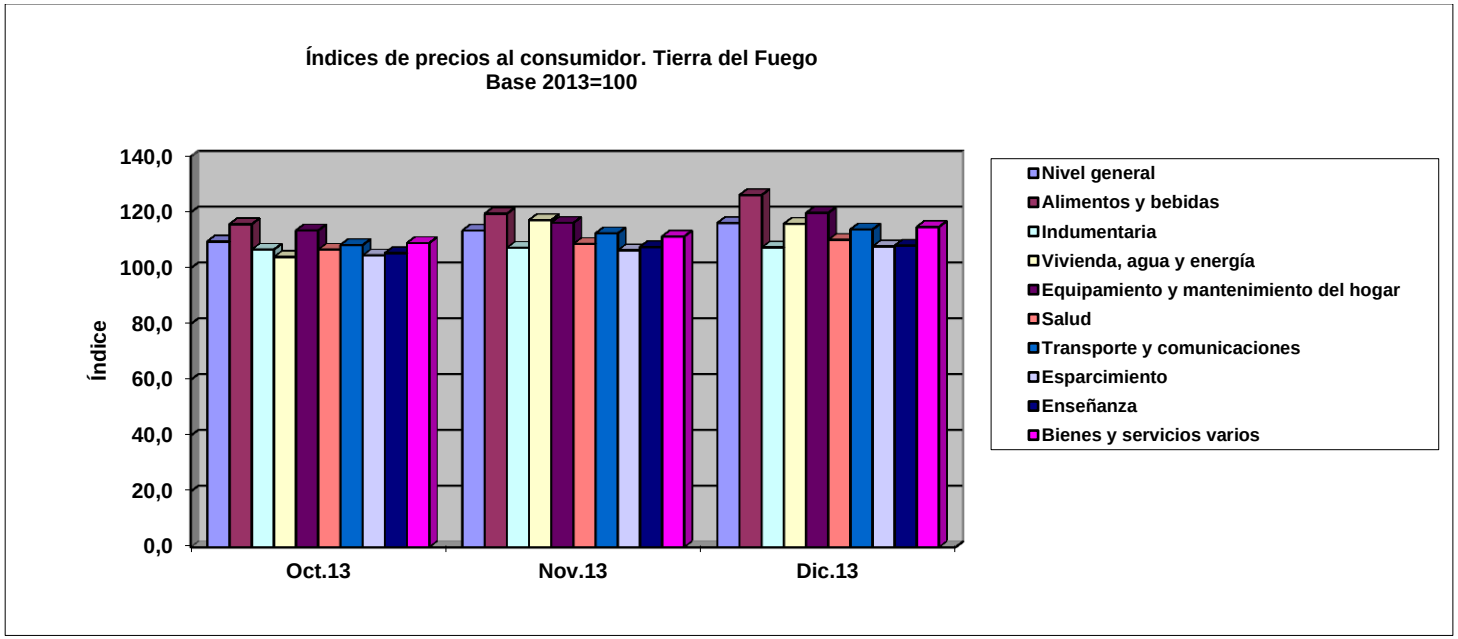

Fuente: D.G.E. y C.

Agropecuario, pesca y minería

Superficie total de las explotaciones agropecuarias, por uso de la tierra, (en hectáreas)	2002 [1]	2007[2]
	1.171.747,1	**1.005.635,4**
Superficie total implantada	**207,6**	**11.014,9**
- Forrajeras anuales/ perennes	125,3	82,5
- Sin discriminar	3,6	6.804,4
- Otros cultivos	1,6	4.128,0
Superficie dedicada a otros usos	**1.171.539,5**	**994.620,5**
- Pastizales	679.109,2	636.440,6
- Bosques y/o montes naturales	370.929,3	276.068,5
- Superficie apta no utilizada	4.350,8	1.710,1
- Superficie no apta o de desperdicio	113.738,6	75.876,1
- Caminos, parques y viviendas	3.411,6	4.525,2
Total Explotaciones Agropecuarias (EAP) [3]	**90**	**85**

[1]Censo Nacional Agropecuario 2002.
[2]Encuesta Nacional Agropecuaria 2007. Datos Provisorios, la superficie se refiere al 82% del padrón ENA 2007.
[3]La EAP es la unidad de organización de la producción, con una superficie no menor a 500 m2, dentro de los límites de una misma provincia que, independientemente del número de parcelas (terrenos no contiguos) que la integran: produce bienes agrícolas, pecuarios o forestales destinados al mercado; 2) tiene una dirección que asume la gestión y los riesgos de la actividad: el productor; 3) utiliza los mismos medios de producción de uso durable y parte de la misma mano de obra en todas las parcelas que la integran.

Fuente: INDEC-DGEyC.

Existencia de ganado, por especie (cabezas)	**2003**	**2004**	**2005**	**2007**	**2008**
Bovinos	31.096	23.060	34.797	38.538	40.900
Ovinos	510.764	451.196	368.280	505.965	457.036
	2002	**2003**	**2004**	**2005**	**2007**
Producción de lana, (Kg.) por zonas agroecológicas	**2.193.610**	**2.171.430**	**1.988.398**	**1.601.188**	**1.468.641**
Región 1	1.302.500	1.316.655	.	.	.
Región 2	584.266	522.766	.	.	.
Región 3	157.370	170.950	.	.	.
Región 4	148.646	161.059	.	.	.
Región 5	827	-	.	.	.

Nota: no se realizó para el año 2006 la ENA. (Encuesta Nacional Agropecuaria).
* Datos Provisorios y sujetos a revisión.

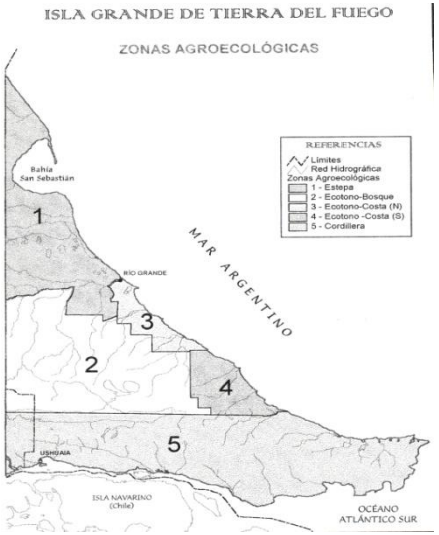

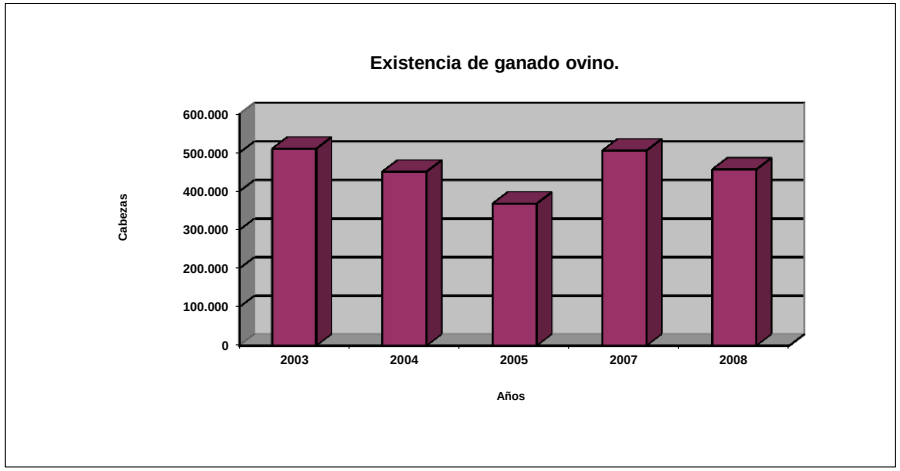

Fuente:INDEC-D.G.E. yC.

Faena de ganado ovino, por categoría	2009	2010	2011	2012	2013
Total Provincial	**69.857**	**61.776**	**59.586**	**57.996**	**64.366**
Ovejas	1.700	8.319	9.488	3.817	2.145
Borregos	3.040	1.357	2.229	2.964	1.093
Corderos	63.527	49.441	47.479	50.871	60.803
Capones	1.590	2.659	329	222	298
Carneros	-	89	61	122	27

Faena de ganado bovino, por categoría	2009	2010	2011	2012	2013
Total Provincial	**5.158**	**3.496**	**2.089**	**7.808**	**6.113**
Vacas	342	223	179	803	608
Vaquillonas	958	1.025	630	1.934	1.469
Terneras	27	48	20	28	35
Terneros	150	93	43	3836	608
Novillos	3.657	2.090	1.209	1.127	3.321
Toros y torunos	24	17	8	80	72

Faena de ganado Porcino, por categoría	2009	2010	2011	2012	2013
Total Provincial	**630**	**755**	**807**	**836**	**1.014**
Cerdas	16	13	-	12	21
Capones y cerdas en servicio	214	269	234	208	332
Cachorros y Lechones	396	471	572	611	653
Padrillos	4	2	1	5	8

[1]Datos a Septiembre.

Nota: Sin faena ovina para los meses de Julio, Agosto y Septiembre, en establecimientos de Río Grande, en tanto el matadero de Ushuaia, continúa cerrado desde Julio de 2012.

Fuente: Matadero Municipalidad de Ushuaia y SENASA de Río Grande.

Pesca	2009	2010	2011	2012
Marítima de altura, por especie (Kg.)	**90.065.049**	**62.254.275**	**61.304.925**	**69.907.770**
Peces	87.564.122	62.015.723	58.142.425	67.340.395
Moluscos	2.500.927	238.552	3.162.500	2.567.375
Costera artesanal (Kg.)	**69.057**	**37.634**	**37.648**	**104.699**
Peces	11.064	10.367	18.295	30.359
Moluscos	57.993	27.267	19.353	74.340

Minería	2009	2010	2011	2012
Producción de minerales no metalíferos, en m^3				
Áridos	57.323	49.745	56.640	...
Turba	29.305	22.409	26.830	31.162

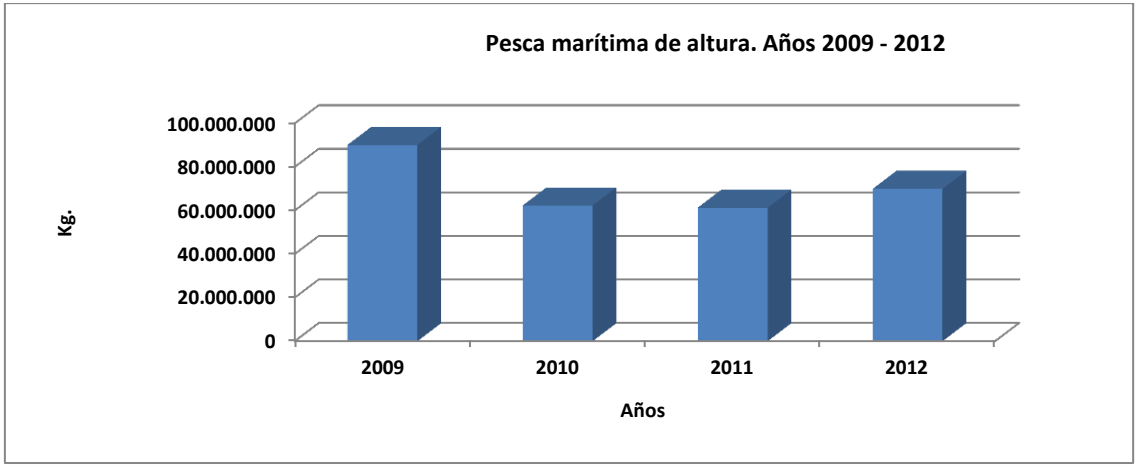

Fuente: Subsecretaría de Recursos Naturales y Dirección de Minería y Recursos Geológicos.

Industria manufacturera

Producción industrial electrónica, principales productos, unidades	2010	2011	2012	2013
Televisor color	2.609.418	2.730.738	2.969.357	3.369.117
Equipos de aire acondicionado	1.138.006	1.800.535	1.549.379	1.652.856
Autorradio	408.510	430.200	409.125	293.030
Horno microondas	546.730	687.033	663.076	647.485
Teléfonos celulares	4.922.728	11.484.826	13.952.316	13.595.812
Personal ocupado, (Dic. de c/año)	**9.568**	**13.080**	**13.750**	**14.181**
Electrónica	7.402	10.655	11.334	11.713
Confeccionista	419	413	429	447
Plástica	692	814	746	726
Textil	681	654	666	726
Pesquera	296	480	447	444
Resto	78	64	128	125

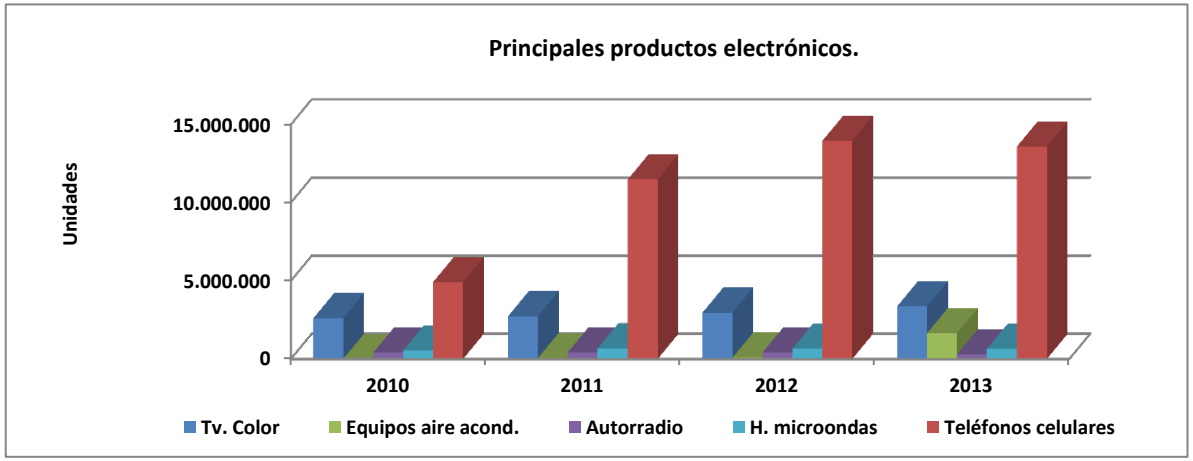

Fuente: Dirección General de Industria y Comercio.

Otros sectores económicos

Construcción	2011	2012	2013
Permisos (Total Provincial)	**1.023**	**990**	**978**
- Construcciones nuevas (unidad)	825	790	806
- Ampliaciones nuevas (unidad)	198	200	172
Superficie cubierta (Total Provincial)	**228.787**	**239.479**	**243.675**
- Construcciones nuevas (m^2)	212.854	222.227	229.457
- Ampliaciones nuevas (m^2)	15.933	17.252	14.218

Producción de hidrocarburos	2011	2012	2013
Petróleo (m^3)	776.983	772.384	712.349
Gas (miles de m^3)	3.343.939	3.231.183	2.991.531

Consumo de energía eléctrica facturada, por ciudad (en Kwh)	2011	2012	2013
Ushuaia	170.259.255	181.115.757	190.298.252
Río Grande	235.356.159	242.651.345	262.335.442

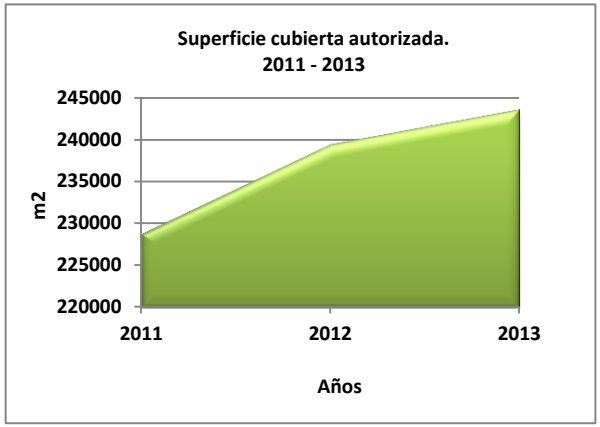

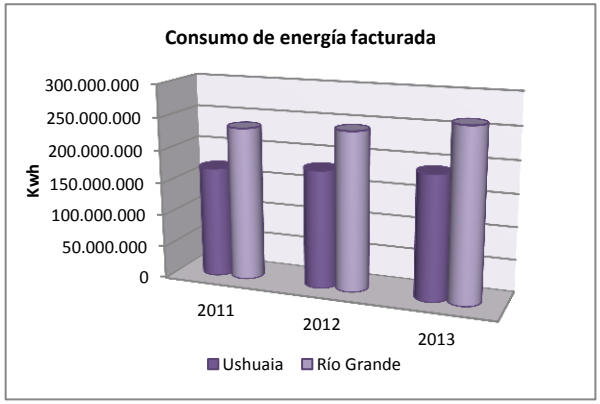

Fuente: ***Construcción:*** Municipalidades de Ushuaia y Río Grande; ***Hidrocarburos:*** Ministerio de Hidrocarburos, Energía y Minería de la Provincia; ***Energía:*** Dirección Provincial de Energía y Cooperativa Eléctrica Río Grande.

Recaudación Impositiva, principales Impuestos, en $	2010	2011	2012	2013
Total Anual	**647.128.427,59**	**948.747.169,32**	**1.139.415.335,02**	**1.836.144.137,34**
Impuesto ingresos brutos	**119.207.463,97**	**162.060.314,10**	**204.668.598,45**	**276.260.256,97**
- 1º Trim.	26.928.721,40	34.661.944,37	46.199.864,40	58.676.101,19
- 2º Trim.	28.735.656,33	37.490.044,11	47.670.212,13	66.887.261,81
- 3º Trim.	30.079.747,68	43.206.161,17	52.101.135,27	74.493.746,22
- 4º Trim.	33.463.338,56	46.702.164,45	58.697.386,65	76.203.147,75
Convenio Multilateral	**260.275.294,70**	**385.011.538,63**	**508.550.327,39**	**805.047.244,94**
- 1º Trim.	56.689.692,33	78.971.325,92	114.357.478,47	160.990.110,67
- 2º Trim.	65.695.764,83	87.597.683,08	123.589.032,45	194.794.274,32
- 3º Trim.	66.925.580,89	104.281.342,60	133.767.409,56	211.639.793,32
- 4º Trim.	70.964.256,65	114.161.187,03	136.836.406,91	237.623.063,63
Impuesto de sellos	**16.650.846,88**	**24.682.717,86**	**30.198.241,00**	**78.041.739,24**
- 1º Trim.	5.233.487,16	7.151.184,94	8.579.625,30	12.234.092,91
- 2º Trim.	3.729.666,99	5.074.923,26	6.708.300,71	18.896.922,57
- 3º Trim.	3.585.447,68	5.371.958,13	5.517.425,04	23.342.587,82
- 4º Trim.	4.102.245,05	7.084.651,53	9.392.889,95	23.568.135,94
Impuesto Inmobiliario	**77.769,29**	**41.443,53**	**57.374,16**	**7.205.398,59**
- 1º Trim.	44.686,69	3.122,38	23.210,78	10.516,24
- 2º Trim.	12.719,04	6.445,60	16.223,66	3.539.766,65
- 3º Trim.	9.716,14	330,75	14.848,55	171.609,17
- 4º Trim.	10.647,42	31.544,80	3.091,17	3.483.506,53
Otros Ingresos	**250.917.052,75**	**376.951.155,20**	**395.940.794,02**	**669.589.497,60**
- 1º Trim.	37.328.922,95	64.581.859,01	70.760.343,00	96.631.621,85
- 2º Trim.	63.409.580,19	76.765.097,27	96.259.380,74	162.066.784,82
- 3º Trim.	67.837.183,38	105.932.337,37	109.252.620,31	182.308.056,63
- 4º Trim.	82.341.366,23	129.671.861,55	119.668.449,97	228.583.034,30

Nota: A partir de 1987 la Provincia recauda solamente sobre el área rural, el impuesto inmobiliario urbano es recaudado por las Municipalidades.
Otros ingresos incluye: Pesqueras y Otras industrias, Multas entre otros conceptos y Fondo Financiamiento Pto. Caleta La Misión, Fondo Social para la Reactivación Productiva (Ley 616/695) y Fondo de Solvencia Social (Ley 756).
Fuente: Dirección General de Rentas de la Provincia.

Sector externo

Balanza comercial, en U$S	2010	2011	2012	2013
Exportaciones	380.137.618	467.219.358	419.181.218	169.543.256
Importaciones	2.397.997.674	3.830.623.334	4.411.975.228	4.928.517.688
Saldo	**-2.017.860.056**	**-3.363.403.976**	**-3.992.794.010**	**-4.758.974.432**

Exportaciones por grandes rubros, U$S	2010	2011	2012	2013
- Productos primarios	53.136.997	64.199.090	60.936.401	46.084.726
- Manufacturas de origen agropecuario (MOA)	45.519.650	44.452.532	42.367.699	26.928.893
- Manufacturas de origen industrial (MOI)	24.025.243	26.529.867	56.054.844	19.653.786
- Combustible y energía	257.455.729	332.037.869	259.822.275	76.875.852

Importaciones, según principales productos, U$S	2010	2011	2012	2013
- Máquinas y aparatos eléctricos	1.501.182.123	2.445.837.743	3.051.093.300	3.578.784.920
- Máquinas y aparatos mecánicos	337.543.000	647.164.562	622.003.973	647.650.402
- Vehículos terrestres	50.875.927	61.727.677	60.198.845	65.579.845
- Materias plásticas	155.786.119	270.723.494	200.779.585	185.518.929
- Materias textiles	80.795.509	95.592.581	88.386.643	86.298.286
- Resto	271.814.996	309.577.277	389.512.882	323.597.829

Fuente: INDEC – D.G.E. y C.

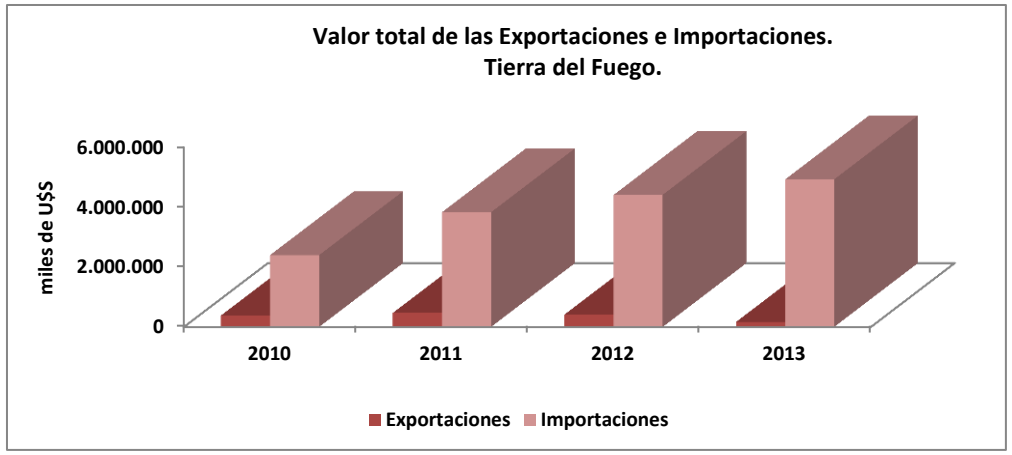

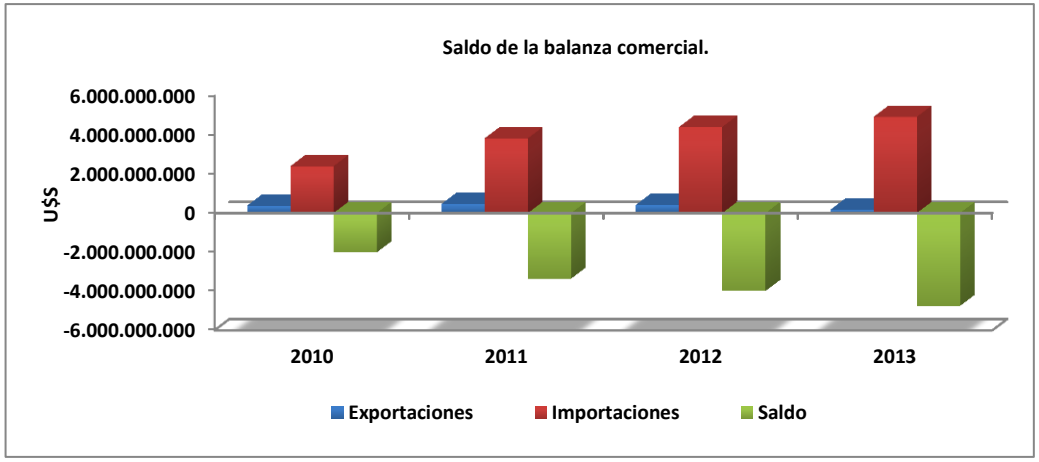

Fuente:INDEC – D. G. E. y C.

Encuesta de Ocupación Hotelera – EOH

Este relevamiento es realizado entre la Secretaría de Turismo de la Nación y el INDEC, respondiendo a recomendaciones internacionales de la organización Mundial de Turismo (OMT), organismo de naciones unidas encargado de desarrollar una metodología para medir la incidencia económica del sector mediante la Cuenta Satélite de Turismo (CST), la cual tiene como objetivo primordial dotar a los gobiernos, a las empresas y al público en general de la información básica para la elaboración de políticas en la materia y el desarrollo de negocios, además de estadísticas comparables con otros países.
La EOH se inició en el año 2004 en 17 localidades turísticas del país. En 2005 se amplió a 39 localidades, desde el 2006 el operativo se releva mensualmente en 49centros urbanos del país, considerados de importancia turística como lo es la ciudad de Ushuaia. A la fecha se continúa con el relevamiento que está constituida por, aproximadamente 2.757 establecimientos hoteleros y para-hoteleros en todo el país. Los resultados disponibles que se presentan a continuación se refieren al año 2011, 2012 y 2013.

Indicadores hoteleros 2011	Jul.	Ago.	Sep.	Oct.	Nov.	Dic.
Establecimientos[1]	**104**	**102**	**102**	**103**	**109**	**109**
- Hoteleros	46	45	45	46	46	46
- Para-hoteleros	58	57	57	57	63	63
Habitaciones o unidades disponibles[2]	**53.103**	**52.886**	**49.764**	**53.585**	**52.380**	**54.808**
- Hoteleros	42.098	41.757	40.200	42.780	41.310	42.346
- Para-hoteleros	11.005	11.129	9.564	10.805	11.070	12.462
Habitaciones o unidades ocupadas [3]	**21.612**	**23.583**	**25.341**	**23.181**	**29.013**	**25.466**
- Hoteleros	17.357	18.622	20.712	17.895	22.851	19.159
- Para-hoteleros	4.255	4.961	4.629	5.286	6.162	6.307
Plazas disponibles[4]	**157.976**	**154.566**	**146.160**	**157.115**	**154.890**	**159.588**
- Hoteleros	105.493	103.509	99.510	106.299	103.140	105.896
- Para-hoteleros	52.483	51.057	46.650	50.816	51.750	53.692

(Continúa)

Indicadores hoteleros 2011	Jul.	Ago.	Sep.	Oct.	Nov.	Dic.
(Conclusión)						
Plazas ocupadas[5]	**53.200**	**53.043**	**58.203**	**49.137**	**64.003**	**58.586**
- Hoteleros	36.750	36.676	42.340	33.756	43.413	37.614
- Para-hoteleros	16.450	16.367	15.863	15.381	20.590	20.972
% de ocup. de las habitaciones o unidades[6]	**40,70**	**44,59**	**50,92**	**43,26**	**55,39**	**46,46**
- Hoteleros	41,23	44,60	51,52	41,83	55,32	45,24
- Para-hoteleros	38,66	44,58	48,40	48,92	55,66	50,61
% de ocupación de las plazas[7]	**33,68**	**34,32**	**39,82**	**31,27**	**41,32**	**36,71**
- Hoteleros	34,84	35,43	42,55	31,76	42,09	35,52
- Para-hoteleros	31,34	32,06	34,00	30,27	39,79	39,06
Viajeros [8]	**17.718**	**17.074**	**18.992**	**19.395**	**28.887**	**25.598**
- Hoteleros	13.463	13.137	14.799	13.781	21.395	17.568
- Para-hoteleros	4.255	3.937	4.193	5.614	7.492	8.030
Duración de la estadía de turistas, en días [9]	**3,00**	**3,11**	**3,06**	**2,53**	**2,22**	**2,29**
- Hoteleros	2,73	2,79	2,86	2,45	2,03	2,14
- Para-hoteleros	3,87	4,16	3,78	2,74	2,75	2,61

Fuente: INDEC-DGEyC, Encuesta de Ocupación Hotelera.

Oferta y demanda hotelera Indicadores seleccionados 2012-2013	Sep.	Oct.	Nov.	Dic.	Ene.	Feb.	Mar.	Abr.	May.	Jun	Jul	Ago.*	Sep.*
Establecimientos[1]	**93**	**97**	**104**	**104**	**101**	**101**	**101**	**86**	**69**	**75**	**85**	**81**	**87**
- Hoteleros	40	42	42	42	40	40	40	33	22	27	29	29	35
- Para-hoteleros	53	55	62	62	61	61	61	53	47	48	56	52	52
Habitaciones o unidades disponibles [2]	**47.700**	**46.376**	**45.870**	**46.500**	**49.755**	**43.960**	**50.251**	**43.340**	**37.779**	**38.280**	**43.493**	**44.795**	**44.060**
- Hoteleros	39.570	38.223	36.840	37.262	38.688	34.524	38.223	34.730	28.820	29.700	33.232	34.689	34.790
- Para-hoteleros	8.130	8.153	9.030	9.238	11.067	9.436	12.028	8.610	8.959	8.580	10.261	10.106	9.270
Habitaciones o unidades ocupadas [3]	**24.854**	**19.182**	**25.620**	**21.293**	**37.830**	**28.839**	**23.801**	**16.471**	**10.835**	**11.783**	**26.464**	**24.713**	**27.155**
- Hoteleros	21.632	16.559	21.664	17.529	30.904	23.036	18.250	13.904	8.983	9.863	21.337	20.135	21.586
- Para-hoteleros	3.222	2.623	3.956	3.764	6.926	5.803	5.551	2.567	1.852	1.920	5.127	4.578	5.569
Plazas disponibles [4]	**146.040**	**149.203**	**146.220**	**149.978**	**148.707**	**133.756**	**150.319**	**130.580**	**109.876**	**114.000**	**128.960**	**130.634**	**128.940**
- Hoteleros	98.310	96.627	93.810	96.720	95.325	86.212	96.813	84.110	72.056	74.400	83.297	86.087	86.430
- Para-hoteleros	47.730	52.576	52.410	53.258	53.382	47.544	53.506	46.470	37.820	39.600	45.663	44.547	42.510
Plazas ocupadas [5]	**59.096**	**45.302**	**60.306**	**55.349**	**89.288**	**67.381**	**55.357**	**35.344**	**21.843**	**26.407**	**62.226**	**57.521**	**62.226**
- Hoteleros	46.517	32.907	42.778	34.418	63.618	45.420	35.944	24.973	16.239	19.374	45.713	41.982	44.981
- Para-hoteleros	12.579	12.395	17.528	20.931	25.670	21.961	19.413	10.371	5.604	7.033	16.513	15.739	17.245
% de ocup. de las hab. o unidades [6]	**52,10**	**41,36**	**55,85**	**45,79**	**76,03**	**65,60**	**47,36**	**38,00**	**28,68**	**30,78**	**60,85**	**55,17**	**61,63**
- Hoteleros	54,67	43,32	58,81	47,04	79,88	66,72	47,75	40,03	31,17	33,21	64,21	58,04	62,05
- Para-hoteleros	39,63	32,17	43,81	40,74	62,58	61,50	46,15	29,81	20,67	22,38	49,97	45,30	60,08

(Continúa)

(Conclusión)

% de ocupación de las plazas [7]	**40,47**	**30,36**	**41,24**	**36,90**	**60,04**	**50,38**	**36,83**	**27,07**	**19,88**	**23,16**	**48,25**	**44,19**	**48,26**
- Hoteleros	47,32	34,06	45,60	35,59	66,74	52,68	37,13	29,69	22,54	26,04	54,88	48,77	52,04
- Para-hoteleros	26,35	23,58	33,44	39,30	48,09	46,19	36,28	22,32	14,82	17,76	36,16	35,33	40,57
Viajeros[8]	**19.193**	**17.025**	**25.355**	**24.872**	**35.374**	**27.729**	**23.762**	**14.375**	**8.428**	**9.812**	**18.870**	**18.597**	**19.276**
- Hoteleros	15.540	12.716	18.389	16.262	25.073	19.534	16.477	10.629	6.229	7.459	13.892	13.969	14.924
- Para-hoteleros	3.653	4.309	6.966	8.610	10.301	8.195	7.285	3.746	2.199	2.353	4.978	4.628	4.352
Duración de la estadía de turistas, en días [9]	**3,08**	**2,66**	**2,38**	**2,23**	**2,52**	**2,43**	**2,33**	**2,46**	**2,59**	**2,69**	**3,30**	**3,10**	**3,23**
- Hoteleros	2,99	2,59	2,33	2,12	2,54	2,33	2,18	2,35	2,61	2,60	3,29	3,01	3,01
- Para-hoteleros	3,44	2,88	2,52	2,43	2,49	2,68	2,66	2,77	2,55	2,99	3,32	3,40	3,96

*Dato provisorio.

Fuente: INDEC-DGEyC, Encuesta de Ocupación Hotelera.

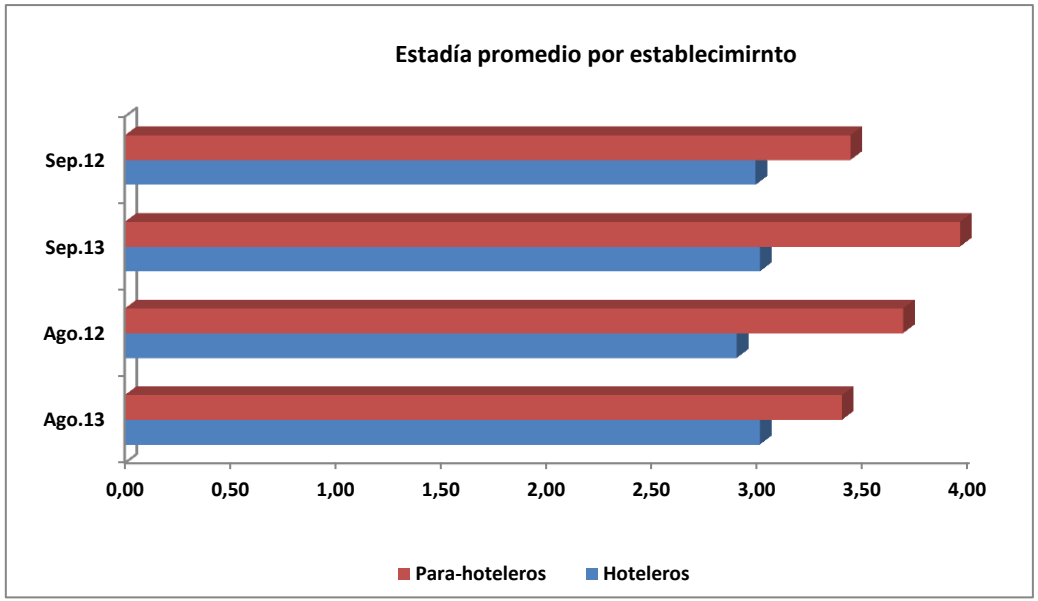

Número de viajeros, pernoctaciones y estadía media, según residencia habitual por mes. Año 2012 y 2013

Mes	Número de viajeros		Número de pernoctes		Estadía media	
	Residentes	No residentes	Residentes	No residentes	Residentes	No residentes
2012						
Abril	10.839	5.049	24.165	12.462	2,20	2,50
Mayo	4.589	2.039	11.015	4.889	2,40	2,40
Junio	5.070	2.461	12.726	6.454	2,50	2,60
Julio	11.015	6.512	31.302	25.827	2,80	4,00
Agosto	10.885	5.660	33.389	18.633	3,10	3,30
Septiembre	14.143	5.050	43.095	16.001	3,00	3,20
Octubre	11.046	5.979	29.246	16.056	2,60	2,70
Noviembre	12.006	14.805	29.877	32.715	2,49	2,21
Diciembre	10.661	14.211	24.245	31.104	2,30	2,20
2013						
Enero	17.748	17.626	48.171	41.117	2,71	2,33
Febrero	12.883	14.846	32.893	34.488	2,55	2,32
Marzo	12.807	10.689	30.612	24.119	2,36	2,29
Abril	9.113	4.047	24.765	10.428	2,46	2,45
Mayo	6.494	1.934	16.285	5.558	2,51	2,87
Junio	7.603	2.209	19.652	6.755	2,58	3,06
Julio	11.910	6.960	38.067	24.159	3,20	3,47
Agosto	12.466	6.131	37.447	20.274	3,00	3,31
Septiembre	13.554	5.722	42.862	19.364	3,2	3,4

Fuente: INDEC-DGEyC, Encuesta de Ocupación Hotelera.

Cantidad de habitaciones y/o unidades y plazas disponibles, ocupadas y tasa de ocupación, por mes. Año2012 y 2013

Mes	Habitaciones			Plazas		
	Disponibles	Ocupadas	Tasa de ocupación	Disponibles	Ocupadas	Tasa de ocupación
2012						
Mayo	43.901	7.542	17,2	127.671	15.904	12,5
Junio	43.870	8.404	19,2	136.540	19.180	14,1
Julio	49.569	23.276	47,0	154.597	57.129	37,0
Agosto	50.654	21.890	43,2	154.721	52.022	33,6
Septiembre	47.700	24.854	52,1	146.040	59.096	40,5
Octubre	46.376	19.182	41,4	149.203	45.302	30,4
Noviembre	46.500	26.913	57,9	145.920	62.592	42,9
Diciembre	46.500	21.293	45,8	149.978	55.349	36,9
2013						
Enero	49.755	37.830	76,0	148.707	89.288	60,0
Febrero	43.792	28.839	65,9	133.756	67.381	50,4
Marzo	48.639	22.954	47,2	149.203	54.731	36,7
Abril	40.950	16.081	39,3	128.040	35.193	27,5
Mayo	37.779	10.835	28,7	109.876	21.843	19,9
Junio	38.280	11.783	30,8	114.000	26.407	23,2
Julio	43.493	26.464	60,9	128.960	62.226	48,3
Agosto	44.795	24.713	55,2	130.634	57.721	44,2
Septiembre	44.060	27.155	61,6	128.940	62.226	48,3

Fuente: INDEC-DGEyC, Encuesta de Ocupación Hotelera.

[1]Los e*stablecimientos hoteleros* son aquellos categorizados como hoteles 1,2,3,4 y 5 estrellas y apart-hoteles. Los para-hoteleros incluyen hoteles sindicales, albergues, cabañas, bungalows, hospedajes, bed&breakfast, hosterías, residenciales, etc.

[2]Se considera habitación a todo cuarto o espacio amoblado ofrecido por un hotel, hostería, hospedaje o residencial, por un cierto precio por noche. Se consideran unidades los departamentos, cabañas o bungalows equipados que un establecimiento ofrece, otorgándole además algunos de los servicios de la hotelería. Las habitaciones y unidades disponibles se obtienen multiplicando por la cantidad de días que estuvo abierto el establecimiento en el mes. No se incluyen las habitaciones o unidades correspondientes a los establecimientos que cierran en forma temporaria durante el período analizado.

[3]Se refiere al total de habitaciones y/o unidades que hayan sido alquiladas/vendidas en el mes de referencia. Resulta de multiplicar el total de habitaciones ocupadas por la cantidad de noches en que fueron ocupadas las mismas.

[4]Las plazas disponibles son el número total de camas fijas y supletorias. Una cama matrimonial se contabiliza como 2 plazas. Están multiplicadas por la cantidad de días que se encuentra abierto cada establecimiento.

[5]Las plazas ocupadas se refiere al total de noches que cada viajero permaneció en una habitación o unidad. Se obtiene de multiplicar la cantidad de viajeros por la cantidad de noches que cada uno de ellos se haya alojado en el establecimiento.

[6](Habitaciones o unidades ocupadas / Habitaciones o unidades disponibles) * 100.

[7](Plazas ocupadas / Plazas disponibles) * 100.

[8] Se considera viajero a toda persona que se ha trasladado de su lugar de residencia habitual por diversas razones, como el ocio, negocios, visita a familiares/amigos, etc; que realiza una o más pernoctaciones seguidas en el mismo establecimiento hotelero o para-hotelero y que abona por tal servicio. Un bebé que se aloja sin cargo no se considera viajero por que no ocupa una plaza.

[9]Estadía promedio**:** Plazas ocupadas / Viajeros.

Fuente: INDEC, Encuesta de Ocupación Hotelera.