

Síntesis Estadística

TIERRA DEL FUEGO
2010 - 2011

Dirección General de Estadística y Censos

La fuente principal de esta síntesis es el Anuario Estadístico de la Provincia 2010, como fuentes complementarias fueron utilizados el Anuario de la República Argentina y otras fuentes oficiales nacionales y provinciales, que integran documentos valiosos de la biblioteca de esta Dirección.
Las publicaciones y todo material elaborado por la Dirección General de Estadística y Censos se encuentra a disposición del usuario en nuestra oficina sita en: Avda. San Martín 788 – 1º Piso (Ushuaia Shopping) – Tel/fax: (02901) 432270/441136 Int. 2270/1136, (9410) Ushuaia, o Delegación Río Grande, calle Vicente López y Planes Nº 111, Bº Mutual – Tel: (02964) 424038 – (9420) Río Grande – Tierra del Fuego. Por cualquier consulta puede dirigirse personalmente a nuestras oficinas, o bien comunicarse a través del correo electrónico: dgeyc@tierradelfuego.gov.ar
Horario de atención: de 09:00 a 17:00 hs. Página de Internet: http://www.tierradelfuego.gov.ar/dgeyc

Signos convencionales

Para la sustitución o complementación de un dato numérico se utilizan los siguientes signos, según corresponda:

*****	Dato provisorio
-	Dato igual a cero
--	Dato ínfimo, menos de la mitad del último dígito mostrado
0	Dato igual a cero por redondeo de cifra positiva
.	Dato no registrado
...	Dato no disponible a la fecha de presentación de los resultados
///	Dato que no corresponde presentar debido a la naturaleza de las cosas o del cálculo
s	Dato confidencial por aplicación de las reglas del secreto estadístico
e	Dato estimado por extrapolación, proyección o imputación

C O N T E N I D O

Aspectos generales de Tierra del Fuego 4
Datos de la República Argentina 8
Tierra del Fuego por temas 12
Datos geográficos 12
Población de Tierra del Fuego 13
Salud 16
Educación 18
Trabajo 22
Seguridad pública 28
Índices de precios 29
Sector agropecuario, pesca y minería 31
Industria manufacturera 35
Otros sectores económicos 36
Finanzas Públicas 37
Sector externo 38
Turismo 40

Aspectos generales de Tierra del Fuego

Uno de los rasgos que caracterizan de manera distintiva a la Tierra del Fuego es su situación geográfica, en el extremo sur del continente americano. La cual comprende tres ámbitos territoriales diferenciados: el sector oriental de la Isla Grande de Tierra del Fuego e islas adyacentes; las Islas Argentinas del Atlántico Sur; y la Antártica Argentina, incluyendo los archipiélagos de las Orcadas del Sur y las Shetland del Sur. La superficie total es de 1.002.445 km^2.

La Isla Grande, principal de la Provincia, limita al norte con el Estrecho de Magallanes, al sur con el Canal de Beagle y al Este con el Mar Argentino, en tanto que el límite Oeste de la porción Argentina de la isla es el meridiano de 68º 36'. En ella se ubican los municipios de Ushuaia (la capital de la provincia), el municipio de Río Grande y la comuna de Tolhuin.

El relieve, así como el clima y la vegetación, permiten diferenciar tres zonas agroecológicas:

La **Estepa Magallánica** abarca toda la parte norte de la isla, es una planicie sin árboles con suaves ondulaciones y serranías bajas, interrumpidas por cañadones, valles amplios y vegas húmedas por donde circulan cursos de agua menores (chorillos) y otros de mayor caudal como son el Río Cullen, Río San Martín, Río Chico y el Río Grande.

El clima de esta zona es templado-frío, semiárido, con vientos fuertes a muy fuertes en la primavera y el verano; las nevadas son escasas. Es la región más apta para la producción agropecuaria, con una superficie aproximada de 420.000 hectáreas.

El **ecotono** comprende la parte central y se caracteriza por la presencia de árboles, formando pequeñas manchas de monte abierto en la parte norte, siendo el ñire ("Nothofagus antárctica") la especie predominante de esa zona. El monte aumenta en densidad y altura hacia el sur y el oeste, incorporándose la lenga ("Nothofagus pumilio") a la comunidad arbórea. A medida que se avanza hacia el sur, las vegas se hacen más húmedas, transformándose en turberas y el clima es más húmedo que en la zona norte, con nevadas más fuertes e intensas y una superficie aproximada de 470.000 hectáreas.

La zona **cordillera** abarca todo el sur de la Isla y debe su denominación a que gran parte de la misma es atravesada por la Cordillera de los Andes. Abarca una superficie de 1.200.000 hectáreas.

El paisaje se presenta en forma de cordones montañosos, cuya altura máxima no sobrepasa los 1.500 metros s.n.m. Las laderas de las montañas se encuentran cubiertas hasta los 600 m. por un monte denso de lenga y guindo. Los valles que limitan los cordones montañosos forman vegas y turberas de gran extensión, generalmente recorridas por cursos de agua. Estos últimos son muy numerosos en la zona, aunque de reducido caudal. Aquí se encuentran los espejos de agua más importantes de la Isla: los lagos Yehuin, Chepelmesh, Escondido y Fagnano o Kami. y Lago Roca. Estos dos últimos constituyen cuencas compartidas con la República de Chile. El clima es frío y húmedo durante el invierno, con intensas nevadas, el verano es templado-frío húmedo. Se hace notar que, debido a la influencia marina, el litoral atlántico y el del Canal de Beagle presentan condiciones más benignas que el resto de la región.

La Provincia de Tierra del Fuego, Antártida e Islas del Atlántico Sur, como parte integrante de la República Argentina y de acuerdo con el régimen democrático y federal establecido por la Constitución Nacional, organiza su Gobierno bajo la forma republicana y representativa.

Según lo establece la constitución sancionada y promulgada el 17 de mayo de 1991, está compuesto por los tres poderes: Legislativo, Ejecutivo y Judicial.

Orígenes de las localidades urbanas

Las actividades misioneras del pastor protestante Don Lucas Bridges, constituyeron el paso inicial en la historia de la actual capital de la provincia. El asentamiento se sitúo en 1869 en la ribera de una bahía que los propios aborígenes denominaban "Ushuaia" ("bahía que mira al poniente" o "bahía hermosa"), sobre la costa sur de la Isla Grande. Años después llego el Comodoro Augusto Lasserre al mando de una expedición argentina, fundando una Subprefectura el 12 de octubre de 1884. Esta fecha se recuerda como el aniversario de Ushuaia.

En el norte de la Isla fue la Comunidad Católica Salesiana la que llevó a cabo la evangelización y colonización inicial. El Reverendo Padre José Fagnano y sus colaboradores se instalaron en 1893 junto a la desembocadura del río Grande en el Océano Atlántico. La misión, llamada de Nuestra Señora de la Candelaria, sufrió un devastador incendio, no obstante lo cual constituyó (junto con el incipiente comercio generado) el germen de la que actualmente es la localidad más poblada de Tierra del Fuego. La fundación oficial de Río Grande se produjo el 11 de julio de 1921.

La tercera localidad urbana es Tolhuin, ubicada a 3 kilómetros de la cabecera este del lago Fagnano (Kami) y en el centro del sector argentino de la isla. Precisamente, su nombre proviene del vocablo Shelknam que significaba "corazón". Fue creada por ley del entonces Territorio Nacional, sancionada el 4 de octubre de 1972.

La provincialización

En 1943 el gobierno nacional decidió la creación de la Gobernación Marítima de Tierra del Fuego. Luego en 1955, se creó la provincia denominada Patagonia, que no llegó a constituirse legalmente. Dos años más tarde, el Decreto-Ley 2191/57 estableció el Territorio Nacional de Tierra del Fuego, Antártida e Islas del Atlántico Sur.
Por ley se aprueba la provincialización de Tierra del Fuego, en 1990. Al año siguiente se reunió en Ushuaia la Convención Constituyente, que redactó la carta magna provincial. El texto fue jurado el 1º de Junio de 1991 y en el mismo, la Provincia se declaró integrante de la Región Patagónica y decidida a coordinar "su política, planes y gestiones con las provincias de la región y el Estado Nacional". En diciembre del mismo año se realizaron las primeras elecciones de autoridades provinciales.

El gobierno provincial se divide en tres poderes: ***Legislativo***, ejercido por una Legislatura unicameral de 15 miembros, los cuales se renuevan totalmente cada 4 años. ***Ejecutivo***, ejercido por un Gobernador y un Vice Gobernador, elegidos al mismo tiempo por un período de 4 años. Ambos pueden ser reelectos o sucederse recíprocamente por un nuevo período consecutivo. ***Judicial***, constituido por un Superior Tribunal de Justicia, el Consejo de la Magistratura como organismo que evalúa y propone a los jueces que integrarán los tribunales y juzgados.
En el ***Régimen Municipal*** la Constitución reconoce a los municipios su autonomía política, administrativa y económico-financiera.

Datos poblacionales de la República Argentina, Censos 2001-2010

Provincia	Población		Var. % relativa	Sexo		Superficie en Km^2 2010	Densidad hab/km^2 2010
	2001	2010		Varones	Mujeres		
Total	**36.260.130**	**40.091.359**	**10,6**	**19.575.219**	**20.516.140**	**2.780.403**	**14,4**
Ciudad de Bs. As.	2.776.138	2.891.082	4,1	1.335.163	1.555.919	203 (1)	14.241,8
Buenos Aires	13.827.203	15.594.428	12,8	7.616.917	7.977.511	307.571	50,7
Partidos del GBA	8.684.437	9.910.282	14,1	4.826.994	5.083.288	3.630	2.730,1
Resto de Bs. As.	5.142.766	5.684.146	10,5	2.789.923	2.894.223	303.941	18,7
Catamarca	334.568	367.820	9,9	182.962	184.858	102.602	3,6
Chaco	984.446	1.053.466	7,0	520.643	532.823	99.633	10,6
Chubut	413.237	506.668	22,6	254.289	252.379	224.686	2,3
Córdoba	3.066.801	3.304.825	7,8	1.607.428	1.697.397	165.321	20,0
Corrientes	930.991	993.338	6,7	487.276	506.062	88.199	11,3
Entre Ríos	1.158.147	1.236.300	6,7	606.944	629.356	78.781	15,7
Formosa	486.559	527.895	8,5	261.924	265.971	72.066	7,3
Jujuy	611.888	672.260	9,9	330.364	341.896	53.219	12,6
La Pampa	299.294	316.940	5,9	157.093	159.847	143.440	2,2
La Rioja	289.983	331.847	14,4	164.741	167.106	89.680	3,7
Mendoza	1.579.651	1.741.610	10,3	848.823	892.787	148.827	11,7
Misiones	965.522	1.097.829	13,7	547.497	550.332	29.801	36,8
Neuquén	474.155	550.344	16,1	274.306	276.038	94.078	5,8
Río Negro	552.822	633.374	14,6	314.701	318.673	203.013	3,1
Salta	1.079.051	1.215.207	12,6	600.058	615.149	155.488	7,8
San Juan	620.023	680.427	9,7	334.494	345.933	89.651	7,6
San Luis	367.933	431.588	17,3	213.785	217.803	76.748	5,6
Santa Cruz	196.958	272.524	38,4	140.938	131.586	243.943	1,1
Santa Fe	3.000.701	3.200.736	6,7	1.556.365	1.644.371	133.007	24,1
Sgo. del Estero	804.457	896.461	11,4	443.008	453.453	136.351	6,6
Tierra del Fuego(2)	**101.079**	**127.205**	**25,8**	**65.255**	**61.950**	**21.571**	**5,9**
Tucumán	1.338.523	1.448.20	8,2	710.635	737.565	22.524	64,3

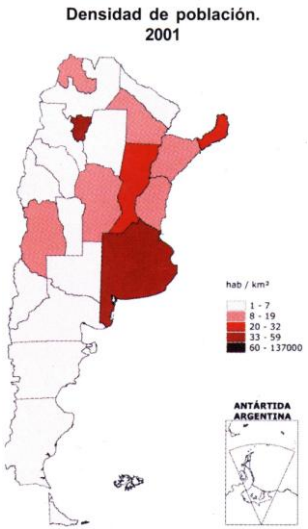

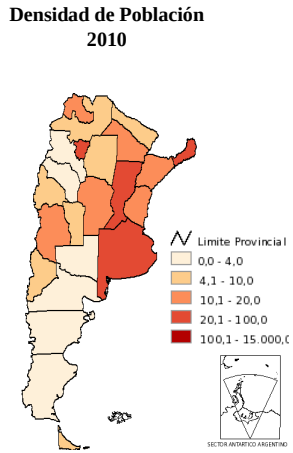

(1) La superficie ha sido obtenida a través del cálculo automático del soft Arc Info. **(2)** No incluye el Sector Antártico e Islas del Atlántico Sur. **Nota:** "Las Islas Malvinas, Geogias del Sur, Sandwich del Sur y los espacios marítimos circundantes forman parte integrante del territorio nacional argentino. Debido a que dichos territorios se encuentran sometidos a la ocupación ilegal del Reino Unido de Gran Bretaña e Irlanda del Norte, la REPÚBLICA ARGENTINA se ve impedida de llevar a cabo el censo 2010 en esa área".
Fuente: INDEC. Censo Nacional de Población, Hogares y Viviendas 2010.

Provincia	1980		1991		2001	
	Total de hogares	Hogares con NBI % (1)	Total de hogares	Hogares con NBI % (1)	Total de hogares	Hogares con NBI % (1)
Total	**7.103.853**	**22,3**	**8.562.875**	**16,5**	**10.075.814**	**14,3**
Ciudad de Bs. As.	918.758	7,4	993.223	7,0	1.024540	7,1
Buenos Aires	2.865.982	19,9	3.409.089	14,7	3.921.455	14,9
Catamarca	42.868	37,6	57.133	24,6	77.776	18,4
Chaco	150.616	44,8	189.588	33,2	238.182	27,6
Chubut	62.710	29,8	91.984	19,4	114.725	13,4
Córdoba	610.111	19,4	737.149	12,8	877.262	11,1
Corrientes	140.198	40,6	179.041	26,9	225.957	24,0
Entre Ríos	219.880	27,9	259.730	17,2	316.715	14,7
Formosa	61.373	46,8	88.687	34,3	114.408	28,0
Jujuy	86.266	45,1	106.800	33,6	141.631	26,1
La Pampa	56.705	18,8	74.138	12,0	91.661	9,2
La Rioja	34.853	31,6	47.788	23,6	68.390	17,4
Mendoza	274.527	20,4	338.405	15,3	410.418	13,1
Misiones	129.028	39,2	181.552	30,0	235.004	23,5
Neuquén	52.909	33,9	93.207	19,1	128.351	15,5
Río Negro	92.741	32,8	130.086	20,7	154.453	16,1
Salta	137.318	42,4	178.069	33,9	241.407	27,5
San Juan	99.191	26,0	115.066	17,2	148.902	14,3
San Luis	50.911	27,7	69.852	18,7	101.644	13,0
Santa Cruz	26.449	22,7	40.645	15,2	53.834	10,1
Santa Fe	663.778	20,0	776.997	14,0	872.295	11,9
Sgo. Del Estero	122.631	45,8	143.654	33,6	178.201	26,2
Tierra del Fuego	**5.761**	**25,6**	**18.674**	**25,5**	**27.816**	**15,5**
Tucumán	198.289	36,6	242.318	24,6	310.787	20,5

(1) Porciento de hogares con NBI (Necesidades Básicas Insatisfechas) sobre el total de hogares de cada provincia. Hogares con NBI, 1980=1.474; 1991=4.758 y 2001=4.301.

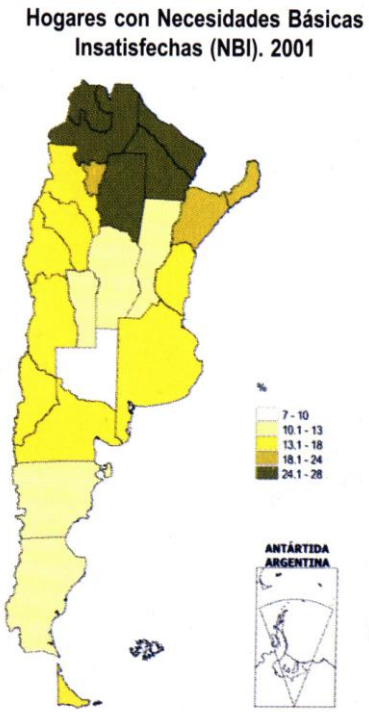

Incidencia de la Pobreza y de la Indigencia en el Aglomerado Ushuaia-Río Grande

Incidencia de la pobreza y la indigencia.	2º semestre 2009		1º semestre 2010		2º semestre 2010		1º semestre 2011	
	Hogares	Personas	Hogares	personas	Hogares	personas	Hogares	personas
Pobreza en hogares y personas en el Aglomerado Ushuaia-Río grande	3,7*	4,1*	1,8*	1,9*	2,5*	2,6*	2,3*	2,0*
Indigencia en hogares y personas en el Aglomerado Ushuaia-Río Grande	2,2*	1,8*	0,8*	0,8*	2,1*	2,1*	1,9*	1,5*

* Estimaciones sujetas a coeficientes de variación superiores al 10%.

Nota: La línea de indigencia, establece si el hogar cuenta con ingresos suficientes para cubrir una canasta de alimentos básica que satisfaga el umbral mínimo de necesidades energéticas y proteicas.
La línea de pobreza parte del cálculo de la canasta mínima mencionada anteriormente, ampliada con la inclusión de bienes y servicios no alimentarios (vestimenta, transporte, educación, salud, etc.).
Los valores están referidos a una persona adulta con actividad moderada.
Para poder obtener la incidencia de la pobreza en el resto de los aglomerados de la EPH, se ajustan la Canasta Básica de Alimentos y la Línea de Pobreza utilizadas en el aglomerado Gran Buenos Aires, con los coeficientes por Región (Patagónica) de Paridad de Precios de Compra del Consumidor, elaborado en base a los precios relevados en las jurisdicciones provinciales.
Por este método se han obtenido valores regionales de Canastas Básicas de Alimentos y Canasta Básica Total, lo cual permite aplicar la metodología del Adulto Equivalente.

Fuente: INDEC. Instituto Nacional de Estadística y Censos.

Provincia	Población de 10 años o más 2001	Condición de alfabetismo - 2001					
		Alfabetos			Analfabetos		
		Total	Varones	Mujeres	Total	Varones	Mujeres
Total	**29.439.635**	**28.672.608**	**13.823.371**	**14.849.237**	**767.027**	**371.852**	**395.175**
Ciudad de Bs. As.	2.468.474	2.457.299	1.098.100	1.359.199	11.175	4.045	7.130
Buenos Aires	11.400.404	11.219.947	5.406.154	5.813.793	180.457	85.480	94.977
Partidos del GBA	7.140.425	7.029.314	3.379.186	3.650.128	111.111	48.849	62.262
Resto de Bs.As.	4.259.979	4.190.633	2.026.968	2.163.665	69.346	36.631	32.715
Catamarca	256.906	249.372	123.478	125.894	7.534	3.858	3.676
Chaco	744.237	684.821	340.715	344.106	59.416	28.391	31.025
Chubut	329.381	319.250	159.442	159.808	10.131	4.800	5.331
Córdoba	2.522.375	2.469.251	1.185.280	1.283.971	53.124	27.784	25.340
Corrientes	715.107	668.734	326.206	342.528	46.373	23.970	22.403
Entre Ríos	928.446	899.812	435.358	464.454	28.634	15.880	12.754
Formosa	362.783	341.094	171.621	169.473	21.689	9.565	12.124
Jujuy	467.746	445.570	222.109	223.461	22.176	6.452	15.724
La Pampa	244.514	237.940	117.704	120.236	6.574	3.656	2.918
La Rioja	224.375	218.829	108.529	110.300	5.546	3.075	2.471
Mendoza	1.277.413	1.236.372	595.533	640.839	41.041	20.176	20.865
Misiones	717.109	672.801	337.150	335.651	44.308	21.203	23.105
Neuquén	375.320	362.506	179.875	182.631	12.814	6.106	6.708
Río Negro	440.867	424.242	209.727	214.515	16.625	8.043	8.582
Salta	812.920	775.007	384.108	390.899	37.913	15.206	22.707
San Juan	488.879	474.455	228.258	246.197	14.424	7.824	6.600
San Luis	289.622	281.080	138.676	142.404	8.542	4.911	3.631
Santa Cruz	154.821	152.596	78.010	74.586	2.225	1.109	1.116
Santa Fe	2.484.416	2.423.251	1.163.353	1.259.898	61.165	30.544	30.621
Sgo. Del Estero	607.782	571.067	284.309	286.758	36.715	19.030	17.685
Tierra del Fuego	**78.839**	**78.310**	**40.155**	**38.155**	**529**	**237**	**292**
Tucumán	1.046.899	1.009.002	489.521	519.481	37.897	20.507	17.390

Datos Geográficos

Superficie		**Km²**
***Isla Grande de Tierra del Fuego* (sector Argentino, incluida la Isla de los Estados):** es la principal de la provincia, compuesta por:		**21.571**
Sector Antártico Argentino e Islas del Atlántico Sur: la Antártida Argentina es el sector circular comprendido al sur de los 60º de latitud sur hasta el Polo, y entre los meridianos de 74º de longitud Oeste por el Occidente y de 25º de longitud Oeste por el Oriente. Las Islas Argentinas del Atlántico Sur comprenden a la Isla de los Estados, Las Malvinas, las Georgias del Sur, las Sándwich del Sur y otras islas menores.		980.874
Total superficie		**1.002.445**
Ubicación:		
La ciudad de Ushuaia esta situada a 3.320 km. De Buenos Aires, capital de la República Argentina, y a 5.749 km. De Santos (Brasil).		
Clima:		
• ***Ushuaia***	**1991-80**	**2010**
Temperatura media anual, en º C.	5,6	5,8
Julio	1,6	1,8
Enero	9,2	9,0
Precipitaciones medias anuales, en mm.	547	531,1
• ***Río Grande***		**2010**
Temperatura media anual, en º C.	5,5	5,6
Julio	-0,2	0,1
Enero	11,0	10,3
Precipitaciones medias anuales, en mm.	330,8	310,1

Provincia de Tierra del Fuego - Población

	1980	1991	2001	2010
Población total, personas	**27.358**	**69.369**	**101.079**	**127.205**
Sexo y edad de la población, %				
Varones	60,7	53,0	51,1	51,3
Mujeres	39,3	47,0	48,9	48,7
Hasta 14 años	28,6	35,9	33,8	27,4
15 a 64 años	69,3	62,2	63,3	68,6
65 años y más	2,1	1,9	2,9	3,8

Población urbana y rural, %	1970	1980	1991	2001
Urbana	86,1	91,1	97,9	97,1
Rural	13,9	8,9	2,1	2,9

Origen de la población, %	1980	1991	2001	2010
Argentinos	71,6	84,7	88,9	91,1
Extranjeros	28,4	15,3	11,1	8,9

	1980	1991	2001
Estado conyugal de la Población de 14 años y más, %			
Unido/a	5,9	15,8	19,7
Casado/a	48,1	49,1	40,7
Separado/a o divorciado/a de unión o matrimonio	1,9	4,3	5,7
Viudo/a de unión o matrimonio	2,7	2,3	2,7
Soltero/a nunca unido	41,4	28,3	31,3
Ignorado	.	0,1	.

Población total. Años 1980-2010

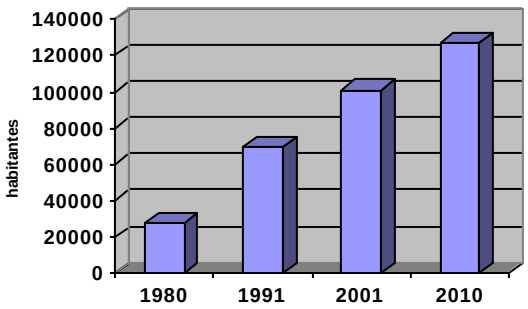

Población urbana y rural. Año 2001

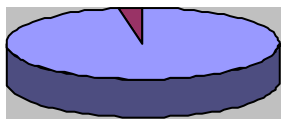

Indicadores demográficos				
Tasa anual madia de crecimiento intercensal,[1] 0/00	**1970-80**	**1980-91**	**1991-01**	**2001-10**
	73,7	92,1	36,6	25,8
		1991	**2001**	**2010**
Índice de masculinidad[2]		112,2	104,7	105,8
Índice de masculinidad de 65 años y más		101,8	85,7	82,5
Índice de renovación[3]		5,3	8,7	9,2
		2008	**2009**	**2010**
Tasa bruta de natalidad,[4] 0/00		20,7	19,9	18,6
Tasa bruta de mortalidad,[5] 0/00		3,0	2,8	2,9

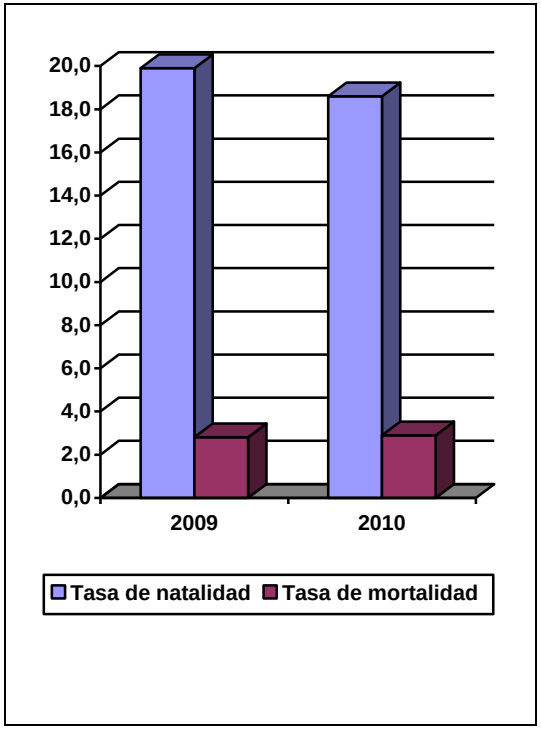

[1] Expresa el ritmo de crecimiento de una población, es decir cuánto aumenta o disminuye en promedio por 1.000 habitantes.
[2] Cantidad de varones por cada 100 mujeres.
[3] Expresa la capacidad de renovación de una población indicando cuantos niños hay por cada anciano en un momento determinado.
[4] Cociente entre el número de nacimientos ocurridos durante un período determinado, generalmente un año calendario y la población media del período.
[5] Cociente entre el número de defunciones ocurridos durante un período determinado, generalmente un año calendario y la población media del período.
Fuente: INDEC – D.G.E. y C.

A continuación se presentan las "Estimaciones de población por departamento, Período 2001 – 2015", la elaboración de las mismas, tiene como principal objetivo brindar un panorama global sobre los cambios en el volumen de la población de cada departamento, debido a que los Censos Nacionales se realizan cada diez años y es fundamental contar con datos actualizados para poner a disposición de los usuarios y diferentes entes tanto públicos como privados, se ha realizado una serie anual coherente como base para el cálculo de los distintos indicadores que se puedan elaborar.
Se advierte al usuario que estas estimaciones deben ser utilizadas con cautela. Las mismas han sido elaboradas partiendo de supuestos relativos a comportamientos demográficos históricamente regulares. Sin embargo algunas entidades geográficas pueden ver alterados sus ritmos de crecimiento por factores no estrictamente demográficos en períodos muy breves como consecuencia de transformaciones importantes de tipo socio económico, del medio ambiente, obras de infraestructura, etc.-
Las estimaciones se han actualizado en base al último Censo de Población, Viviendas y Hogares 2001, presentándose en esta oportunidad la población total por departamento, estando disponible las mismas por grupos de edades y sexo.-

Población total por departamentos. Período 2001 – 2015

Departamento	2001	2002	2003	2004	2005
Total provincial	**101.247**	**104.721**	**108.210**	**111.726**	**115.286**
Río Grande	55.647	57.291	58.924	60.554	62.190
Ushuaia	45.600	47.430	49.286	51.172	53.096
Departamento	**2006**	**2007**	**2008**	**2009**	**2010**
Total provincial	**118.899**	**122.531**	**126.212**	**129.929**	**133.694**
Río Grande	63.836	65.474	67.118	68.763	70.414
Ushuaia	55.063	57.057	59.094	61.166	63.280
Departamento	**2011**	**2012**	**2013**	**2014**	**2015**
Total provincial	**137.483**	**141.303**	**145.173**	**149.054**	**152.979**
Río Grande	72.059	73.699	75.346	76.978	78.614
Ushuaia	65.424	67.604	69.827	72.076	74.365

Fuente: INDEC, estimaciones en base a resultados definitivos del Censo de Población, Hogares y Viviendas 2001.

Tasa bruta de mortalidad, por 0/00 hab.	2008	2009	2010
Ushuaia	2,8	2,5	2,6
Río Grande	3,0	2,8	3,0

Mortalidad general según principales causas de muerte, %	2007		2008		2009	
	Casos	%	Casos	%	Casos	%
Enfermedades del sistema circulatorio	76	18,9	75	18,1	87	21,3
Tumores malignos	108	26,9	117	28,2	111	27,2
Enfermedades del sistema respiratorio	38	9,5	50	12,0	51	12,5
Causas externas	58	14,4	50	12,0	57	14,0
Enfermedades infecciosas y parasitarias	14	3,5	16	3,9	11	2,7
Resto de causas	108	26,9	107	25,8	91	22,3
Total casos	**402**	**100,0**	**415**	**100,0**	**408**	**100,0**

Fuente: Ministerio de Salud de la Nación. Dirección de Estadísticas e Información de Salud.

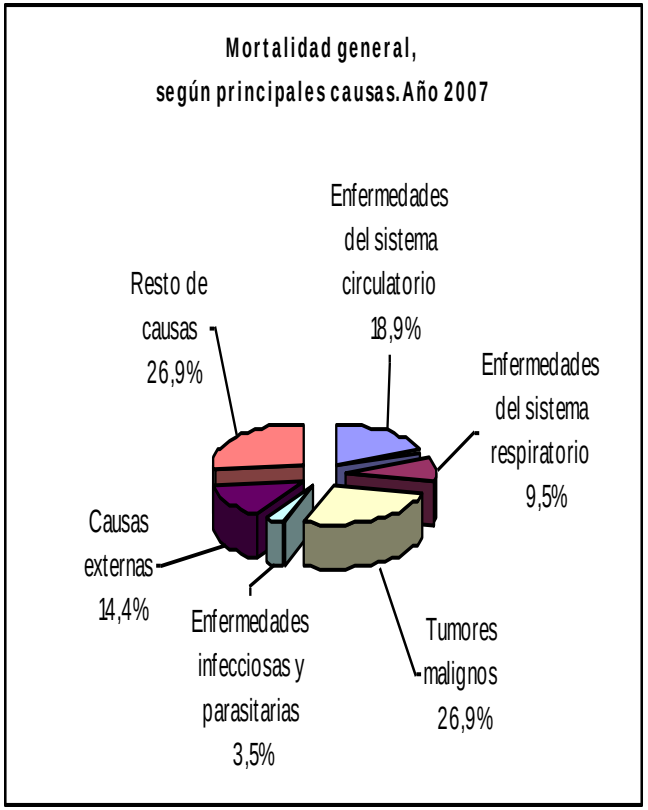

	2008	2009	2010
Cantidad de consultas externas médicas y no médicas, guardias y centros de atención, por departamento.	**509.180**	**449.193**	**460.557**
Ushuaia	243.970	213.332	213.812
Río Grande	265.210	235.861	246.745

Principales casos notificados de enfermedades epidemiológicas	2008	2009	2010
Hepatitis "A","B" y "C"	14	15	12
Parotiditis	120	85	81
Rubéola	-	-	-
Diarreas (menores de 5 años)	2.154	2.653	2.176
Diarreas (mayores de 5 años)	4.274	3.796	4.549
Infecciones respiratorias agudas	33.184	33.677	38.484
Neumonía	595	795	701
Influenza	5.594	8.064	5.147
Tuberculosis	16	10	13
Sífilis	9	19	49
Sida	-	3	11
Meningitis	4	-	-
Chagas	29	50	50

Fuente: Ministerio de Salud. Dirección de Epidemiología e Información de la Salud Provincial.

Alumnos de educación común, por nivel de enseñanza	2009	2010
Total alumnos	**39.654**	**40.678**
Inicial/ Jardín Maternal	5.854	6.546
EGB 1 y 2	15.571	15.788
EGB 3/ Polimodal	14.996	14.918
Superior no universitario	3.233	3.426
Alumnos por sector, %		
Estatal	79,7	78,1
Privado	20,3	21,9
Cargos docentes		
Total de cargos	**3.144**	**3.331**
Inicial/ Jardín Maternal	601	663
EGB 1 y 2	1.352	1.423
EGB 3 / Polimodal	1.113	1.154
Superior no universitario	78	91
Total horas cátedra	**42.972**	**44.064**
Inicial/ Jardín Maternal	1.248	1.382
EGB 1 y 2	5.088	5.664
EGB 3 / Polimodal	26.825	27.817
Superior no universitario	9.811	9.220
Unidades educativas	**140**	**147**
Inicial/ Jardín Maternal	42	44
EGB 1 y 2	49	51
EGB 3 / Polimodal	36	37
Superior no universitario	13	15

Fuente: Ministerio de Educación. Departamento Programación y Estadística Educativa.

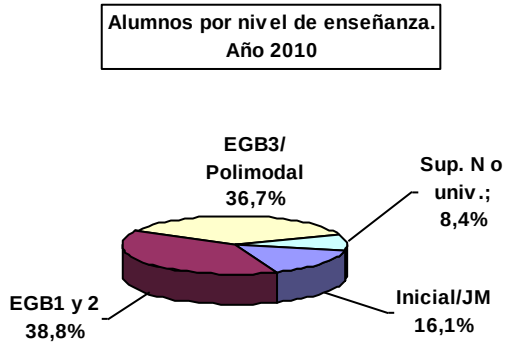

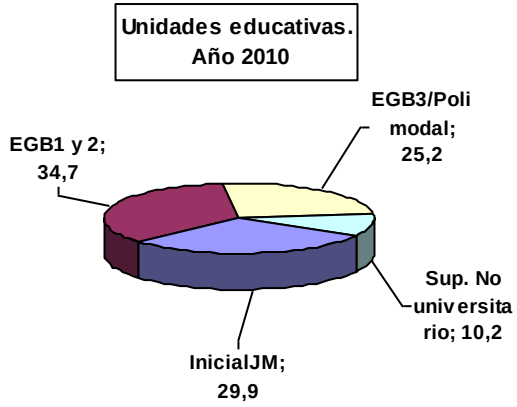

Alumnos y docentes	2008	2009	2010
Total alumnos, Universidad Nacional de la Patagonia, San Juan Bosco (Sede Ushuaia)	**698**	**834**	**808**
Total alumnos reinscriptos	**362**	**460**	**462**
- Facultad de Ingeniería	88	87	64
- Facultad de Ciencias Económicas	119	135	167
- Facultad de Humanidades y Cs. Sociales	155	238	231
Total nuevos inscriptos	**336**	**374**	**346**
- Facultad de Ingeniería	29	42	26
- Facultad de Ciencias Económicas	132	152	130
- Facultad de Humanidades y Cs. Sociales	175	180	190
Total cargos docentes de dedicación exclusiva	**3**	**7**	**8**
- Facultad de Ingeniería	1	2	4
- Facultad de Ciencias Económicas	...	...	...
- Facultad de Humanidades y Cs. Sociales	2	5	4
Total cargos docentes de dedicación semi-exclusiva	**14**	**9**	**10**
- Facultad de Ingeniería	5	4	2
- Facultad de Ciencias Económicas	...	...	...
- Facultad de Humanidades y Cs. Sociales	9	5	8
Total cargos docentes de dedicación simple	**92**	**76**	**84**
- Facultad de Ingeniería	29	32	22
- Facultad de Ciencias Económicas	...	...	...
- Facultad de Humanidades y Cs. Sociales	63	44	62

Fuente: Universidad Nacional de la Patagonia San Juan Bosco – Sede Ushuaia.

Alumnos y docentes	2008	2009	2010
Total de alumnos, Universidad Tecnológica Nacional (Sede Río Grande)	**447**	**415**	**283**
Total alumnos reinscriptos	**255**	**249**	**60**
- Ingeniería Electrónica	16	16	-
- Ingeniería Industrial	82	82	21
- Ingeniería Química	-	-	11
- Ingeniería Pesquera	35	35	2
- Licenciatura en Organización Industrial	-	-	-
- Licenciatura en Administración Rural	7	7	-
- Tecnicatura Superior en Procesos Industriales	-	-	-
- Tecnicatura Superior en Administración	89	83	-
- Tecnicatura Superior en Higiene y Seg. en el Trabajo	26	26	26
- Tecnicatura Universitaria Pesquera	-	-	-
Total nuevos inscriptos	**192**	**166**	**223**
- Ingeniería Electrónica	-	-	-
- Ingeniería Industrial	80	80	94
- Ingeniería Química	-	-	29
- Ingeniería Pesquera	29	29	23
- Licenciatura en Organización Industrial	-	-	-
- Licenciatura en Administración Rural	-	-	-
- Tecnicatura Superior en Procesos Industriales	-	-	-
- Tecnicatura Superior en Administración	6	6	-
- Tecnicatura Superior en Periodismo	-	-	-
- Tecnicatura Superior en Programación	-	-	-
- Tecnicatura Superior en Higiene y Seg. en el Trabajo	77	51	51
- Tecnicatura Universitaria Pesquera	-	-	26

Continúa

Total de docentes, Universidad Tecnológica Nacional (Sede Río Grande)	2008	2009	2010
Total cargos docentes de dedicación exclusiva	**-**	**-**	**-**
- Ingeniería Electrónica	-	-	-
- Ingeniería Industrial	-	-	-
- Ingeniería Química	-	-	-
- Licenciatura en Organización Industrial	-	-	-
- Ingeniería Pesquera	-	-	-
- Tecnicatura Superior en Procesos Industriales	-	-	-
- Tecnicatura Superior en Administración	-	-	-
- Tecnicatura Superior en Periodismo	-	-	-
Total cargos docentes de dedicación semi-exclusiva	**-**	**-**	**-**
- Ingeniería Electrónica	-	-	-
- Ingeniería Industrial	-	-	-
- Ingeniería Química	-	-	-
- Licenciatura en Organización Industrial	-	-	-
- Ingeniería Pesquera	-	-	-
- Tecnicatura Superior en Procesos Industriales	-	-	-
- Tecnicatura Superior en Administración	-	-	-
- Tecnicatura Superior en Periodismo	-	-	-
Total cargos docentes de dedicación simple	**80**	**124**	**98**
- Ingeniería Electrónica	10	5	1
- Ingeniería Industrial	34	49	49
- Ingeniería Química	1	5	19
- Licenciatura en Organización Industrial	-	-	-
- Ingeniería Pesquera	26	24,5	9
- Licenciatura en Administración Rural	8,5	4	-
- Tecnicatura Superior en Procesos Industriales	-	-	-
- Tecnicatura Superior en Administración	-	24,5	-
- Tecnicatura Superior en Periodismo	-	-	-
- Tecnicatura Superior en programación	-	-	-
- Tecnicatura Superior en Higiene y Seg. en el Trabajo	-	12	10
- Tecnicatura Universitaria Pesquera	-	-	10

Fuente: UTN (Universidad Tecnológica Nacional) Facultad Regional Río Grande

Cantidad de alumnos matriculados en Educación Superior de la Provincia, sector estatal y privado, discriminados por título de egreso.	Superior no universitario		Universitario	
	2009	2010	2009	2010
Total general alumnos matriculados educación superior	**3.233**	**3.426**	**114**	**182**
- Profesor para la Educación Inicial	305	365	-	-
- Profesor para la Enseñanza Básica (1º y 2º ciclo EGB)	200	175	-	-
- Profesor de 3º ciclo EGB y Polimodal en Lengua y Literatura	188	153	-	-
- Profesor de 3º ciclo EGB y Polimodal en Matemáticas	211	211	-	-
- Profesor de 3º ciclo EGB y Polimodal en Biología	151	207	-	-
- Profesorado de 3º ciclo EGB y Polimodal en Inglés	138	178	-	-
- Profesor de 3º ciclo EGB y Polimodal en Tecnología	32	10	-	-
- Profesor de 3º ciclo EGB y Polimodal en Psicología	114	130	-	-
- Técnico Superior en Comunicación Social	140	147	-	-
- Analista Superior en Recursos Humanos	263	95	-	-
- Técnico Superior en Gestión Hotelera	169	159	-	-
- Técnico Superior en Esterilización	167	166	-	-
- Técnico Superior en Adm. Pública orientado al Desarrollo Local	154	158	-	-
- Técnico Superior en Enfermería	344	536	-	-
- Técnico Superior en Gestión Sociocultural	36	29	-	-
- Técnico Superior en Análisis de Sistemas	97	101	-	-
- Diseñador Gráfico	108	113	-	-
- Técnico Superior en Administración de Empresas	142	161	-	-
- Enfermero profesional	-	-	-	-
- Técnico Superior en Petróleo	69	83	-	-
- Técnico Superior Forestal	35	26	-	-
- Técnico Superior en Tecnología Industrial de los Alimentos	39	27	-	-
- Técnico Superior en Seguridad Pública	51	26	-	-
- Profesor de Educación Primaria	60	125	-	-
- Profesor en Ciencias Religiosas con orientación en Pastor Juvenil	17	9	-	-
- Técnico Superior en Manejo Ambiental	3	-	-	-
- Pos título en Ciencias Sociales	-	36	-	-
- Ingeniería en Recursos Naturales Renovables	-	-	8	7
- Licenciatura en Comunicación Social	-	-	39	20
- Profesorado en Comunicación Social	-	-	20	11
- Licenciatura en Psicopedagogía	-	-	36	18
- Licenciatura en Trabajo Social	-	-	-	-
- Profesorado en Artes Plásticas	-	-	-	-
- Profesorado en Música con Orientación en Educación Musical	-	-	7	-
- Maestría en Educación	-	-	-	-
- Licenciatura en Administración	-	-	-	-
- Enfermero universitario	-	-	4	-
- Diseñador en Comunicación Visual	-	-	-	-
- Programa UBA XXI – Contenidos Básicos Comunes	-	-	-	126

Fuente: Ministerio de Educación y Cultura. Dirección de Educación Superior. Año 2010
Institutos que intervienen en el Polo Universitario: I.P.E.S., I.S.P.R.G., I.S.E.S., C.E.N.T. Nº 11, C.E.N.T. Nº 35 y Escuela de Policía.

Indicadores socioeconómicos de la población de 14 años y más en el Aglomerado Ushuaia-Río Grande	Octubre 2002	Mayo 2003
Tasas generales		
- Tasa de actividad	40,0	40,8
- Tasa de ocupación	84,4	86,9
- Tasa de empleo	33,7	35,5
- Tasa de desocupación	15,6	13,1
- Tasa de subocupados demandantes	8,1	12,4
- Tasa de subocupados no demandantes	5,4	6,3
Tasa específicas		
- Tasa de actividad de mujeres	45,5	46,0
- Tasa de actividad de varones	74,4	72,3
- Tasa de actividad de jefes	86,5	86,5
- Tasa de actividad de mujeres hasta 29 años	32,3	31,5
- Tasa de actividad de mujeres de 30 a 64 años	57,9	60,1
- Tasa de actividad de varones hasta 29 años	47,6	47,3
- Tasa de actividad de varones de 30 a 64 años	93,6	92,9
- Tasa de desocupación de jefes	11,6	8,5
Nivel educativo de la PEA (Población Económicamente Activa)		
- Primaria incompleta	2,4	3,7
- Primaria completa	19,4	19,9
- Secundaria incompleta	25,6	24,7
- Secundaria completa	26,1	24,1
- Superior y universitaria incompleta	9,5	11,1
- Superior y universitaria completa	16,8	16,3
- Sin instrucción	0,1	0,1
- Ns/Nr	--	--

continúa

conclusión

Condición de migración de la PEA		
- Migrantes de más de 5 años	70,9	70,0
- Migrantes de los últimos 5 años	12,1	9,1
- No migrantes	10,8	14,8
- Ns/Nr condición de migración y/o años	6,2	6,1
Categoría ocupacional de la población ocupada		
- Asalariados	84,8	84,2
- No asalariados	15,2	15,8
- Ns/Nr	--	--
- Asalariados sin jubilación	29,7	32,2
Rama de actividad de la población ocupada (CIIU Rev.3)		
- Industria	8,2	8,5
- Construcción	7,7	7,3
- Comercio	15,7	13,0
- Servicios financieros	6,0	6,8
- Servicios sociales	45,5	49,0
- Servicio doméstico	4,0	4,4
- Transporte	7,3	6,4
- Otras ramas	--	--
- Ns/Nr/No bien especificadas	--	--
Calificación de la tarea de la población ocupada (CON`91)		
- Profesional	7,9	6,7
- Técnica	23,8	23,8
- Operativa	46,6	50,5
- No calificada	21,7	19,1
- Ns/Nr/No bien especificadas	--	--
Promedio del ingreso asalariado	882,8	852,7
Mediana del ingreso asalariado	700,0	700,0

Fuente: INDEC, EPH-Puntual (Encuesta Permanente de Hogares.)

Trabajo

Evolución de las tasas-Aglomerado Ushuaia-Río Grande. Años 2001-2003	Mayo-2001	Octubre-2001	Mayo-2002	Octubre-2002	Mayo-2003
Actividad	42,3	42,6	41,3	40,0	40,8
Empleo	37,8	37,5	34,5	33,7	35,5
Ocupación	89,4	87,9	83,5	84,4	86,9
Desocupación	10,6	12,1	16,5	15,6	13,1
Subocupación (demandantes)	7,6	10,0	9,3	8,1	12,4
Subocupación (no demandantes)	3,5	3,8	5,0	5,4	6,3

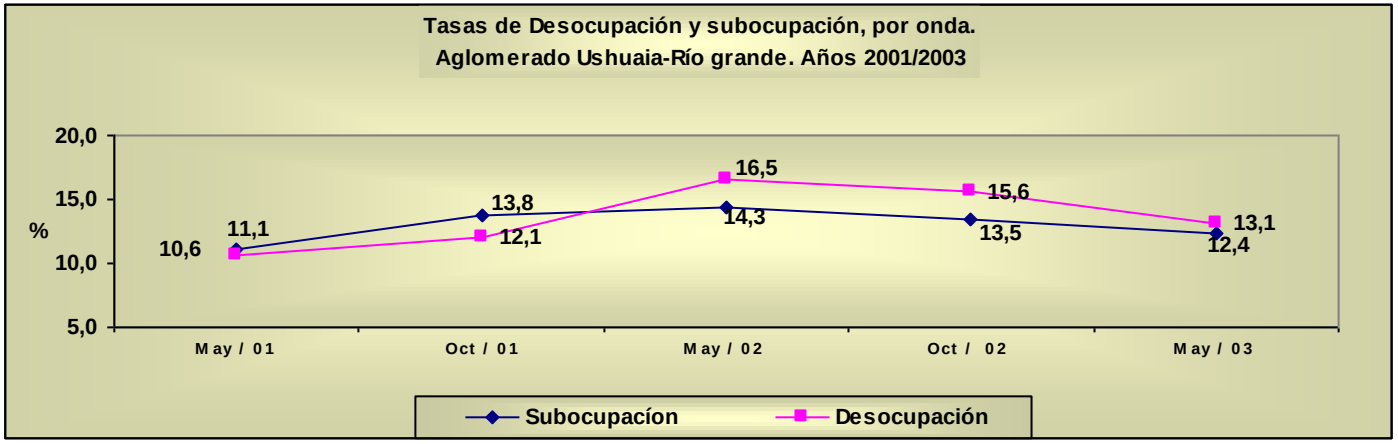

Fuente: INDEC, EPH-Puntual (Encuesta Permanente de Hogares.)

Indicadores socioeconómicos de la población de 14 años y más en el Aglomerado Ushuaia-Río Grande	1° Trim. 2011	2° Trim. 2011	3° Trim. 2011	4° Trim. 2011
Población total por sexo	**100,0**	**100,0**	**100,0**	**100,0**
Mujeres	49,3	49,3	49,3	49,3
Varones	50,7	50,7	50,7	50,7
Población total por edad	**100,0**	**100,0**	**100,0**	**100,0**
Hasta 9 años	17,5	17,4	18,0	18,5
10 a 19 años	19,3	19,6	19,5	19,1
20 a 29 años	16,9	16,7	16,2	16,1
30 a 39 años	16,5	16,2	16,1	15,2
40 a 49 años	12,7	12,9	13,0	13,9
50 a 59 años	10,2	10,9	10,2	9,6
60 a 69 años	4,2	3,5	4,0	5,0
70 años y más	2,8	2,8	2,9	2,6
Ns/Nr	-	-	-	-
Población total por relación de parentesco	**100,0**	**100,0**	**100,0**	**100,0**
Jefes	30,6	31,3	30,5	30,0
Cónyuges	20,4	19,8	19,0	19,1
Hijos	41,6	41,4	42,7	43,2
Otros familiares	6,8	6,9	6,8	6,6
Otros componentes	0,6	0,6	1,0	1,1
Ns/Nr	-	-	-	-

continúa

Indicadores socioeconómicos de la población de 14 años y más en el Aglomerado Ushuaia-Río Grande	1° Trim. 2011	2° Trim. 2011	3° Trim. 2011	4° Trim. 2011
Total de jefes por sexo	**100,0**	**100,0**	**100,0**	**100,0**
Varones	70,6	68,8	70,4	69,2
Mujeres	29,4	31,2	29,6	30,8
Total de jefes por edad	**100,0**	**100,0**	**100,0**	**100,0**
Hasta 49 años	68,0	66,2	61,4	62,6
50 y más	32,0	33,8	38,6	37,4
Ns/Nr	-	-	-	-
Total de jefas mujeres por hogar	**100,0**	**100,0**	**100,0**	**100,0**
Hasta 49 años	66,5	59,7	53,0	58,3
50 y más	33,5	40,3	47,0	41,7
Ns/Nr	-	-	-	-
Tamaño del hogar	**100,0**	**100,0**	**100,0**	**100,0**
Unipersonal	13,3	15,7	17,0	13,9
2 a 4 personas	66,1	65,2	60,5	64,1
5 personas y más	20,6	19,1	22,5	22,0
Promedio de personas en el hogar	3,3	3,2	3,3	3,3
Promedio de menores de 14 años	0,8	0,8	0,8	0,8
Promedio de mayores de 64 años	0,1	0,1	0,1	0,1
Porcentaje de mujeres entre 14 y 20 años unidas o casadas[1]	0,6	1,6	1,4	0,9

continúa

[1] El porcentaje se calculó sobre el total de mujeres de 14 años y más.

Indicadores socioeconómicos de la población de 14 años y más en el Aglomerado Ushuaia-Río Grande	1° Trim. 2011	2° Trim. 2011	3° Trim. 2011	4° Trim. 2011
Tasa de actividad	**63,4**	**65,4**	**62,6**	**61,9**
- Tasa de actividad de mujeres	53,2	54,0	50,7	49,2
- Tasa de actividad de varones	73,4	76,8	74,9	75,2
- Tasa de actividad de jefes de hogar	84,1	85,8	82,4	83,0
- Tasa de actividad de mujeres hasta 29 años	46,2	45,1	35,8	37,1
- Tasa de actividad de mujeres de 30 a 64 años	63,3	63,8	65,3	61,1
- Tasa de actividad de varones hasta 29 años	52,6	60,1	57,1	54,9
- Tasa de actividad de varones de 30 a 64 años	92,7	95,1	91,9	94,4
Tasa de empleo	**58,0**	**60,8**	**59,9**	**58,8**
- Tasa de empleo de mujeres	47,6	49,9	48,3	46,8
- Tasa de empleo de varones	68,3	71,7	72,0	71,2
- Tasa de empleo de jefes de hogar	80,2	84,1	81,1	80,9
- Tasa de empleo de mujeres hasta 29 años	39,6	36,8	33,3	33,8
- Tasa de empleo de mujeres de 30 a 64 años	59,8	61,9	62,6	59,1
- Tasa de empleo de varones hasta 29 años	46,5	52,2	51,0	47,8
- Tasa de empleo de varones de 30 a 64 años	87,8	91,5	91,0	92,3
Tasa de Desocupación	**8,4**	**7,0**	**4,3**	**5,0**
- Tasa de desocupación de mujeres	10,5	7,6	4,9	4,7
- Tasa de desocupación de varones	6,9	6,6	3,8	5,3
- Tasa de desocupación de jefes de hogar	4,6	2,1	1,6	2,6
- Tasa de desocupación de mujeres hasta 29 años	20,7	18,3	7,0	8,9
- Tasa de desocupación de mujeres de 30 a 64 años	5,6	3,0	4,2	3,2
- Tasa de desocupación de varones hasta 29 años	11,8	13,2	10,6	12,9
- Tasa de desocupación de varones de 30 a 64 años	5,2	3,8	1,0	2,3

continúa

Indicadores socioeconómicos de la población de 14 años y más en el Aglomerado Ushuaia-Río Grande	1° Trim. 2011	2° Trim. 2011	3° Trim. 2011	4° Trim. 2011
Tasa de Subocupación Horaria	**2,6**	**5,3**	**4,6**	**2,3**
- Subocupado Demandante	1,4	4,0	3,5	1,5
- Subocupado No Demandante	1,2	1,3	1,1	0,9
Tasa de Sobreocupación Horaria	**31,3**	**28,0**	**32,8**	**25,8**
Tasa de Demandantes de Empleo	**13,3**	**15,5**	**11,4**	**9,8**
Población Ocupada				
Categoría ocupacional de la población ocupada	**100,0**	**100,0**	**100,0**	**100,0**
- Asalariados	85,8	88,3	86,7	85,9
- No asalariados	14,2	11,7	13,3	14,1
- Ns/Nr	-	-	-	-
- Asalariados sin Descuento Jubilatorio	14,9	13,2	12,4	12,0

Nota: En virtud del cambio de metodología implementada por el INDEC, a partir del año 2003 para la medición de los indicadores del mercado laboral, las tasas de este período se presentan por semestres, por lo que no corresponde la comparación con años anteriores.

[1] Rama de actividad codificada con el clasificador de Actividades para Encuestas Sociodemográficas (CAES). Este clasificador es coincidente a primer y segundo dígito con la CIIU Rev. 3.

[2] Incluye administración Pública y Defensa; Planes de seguridad social de afiliación obligatoria; Enseñanza, Servicios Sociales y de Salud; Servicios Comunitarios, Sociales y Personales.

[3] Incluye Suministro de electricidad, gas y agua; Servicios de organizaciones y órganos extraterritoriales, Agricultura, Ganadería, Caza y Silvicultura; Explotación de minas y canteras.

[4] Calificación de la tarea codificada en el Clasificador Nacional de Ocupaciones 2001.

Fuente: INDEC-D.G.E. Y C.

Nuevo relevamiento continuo Aglomerado Ushuaia-Río Grande	2008 Trimestral				2009 Trimestral				2010 Trimestral				2011 Trimestral			
	1º	2º	3º	4º	1º	2º	3º	4º	1º	2º	3º	4º	1º	2º	3º	4º
Actividad	45,7	45,5	46,6	45,1	43,1	43,2	44,4	47,5	47,9	47,1	44,9	45,8	47,0	48,7	46,5	45,6
Empleo	43,3	42,6	43,6	43,2	39,3	38,1	40,3	43,2	43,3	42,9	41,8	42,4	43,0	45,3	44,5	43,3
Ocupación	94,6	93,8	93,5	95,7	91,3	88,1	90,7	90,9	90,3	91,2	93,1	92,7	91,6	93,0	95,7	95,0
Desocupación	5,4	6,2	6,5	4,3	8,7	11,9	9,3	9,1	9,7	8,8	6,9	7,3	8,4	7,0	4,3	5,0
Subocupación	4,8	4,5	3,3	3,7	4,3	3,0	2,6	5,8	3,6	4,8	3,0	4,0	2,6	5,3	4,6	2,3
Subocupación (demandantes)	2,8	2,4	1,8	3,2	2,5	1,8	2,2	3,8	3,0	3,0	2,2	2,8	1,4	4,0	3,5	1,5
Subocupación (no demandantes)	2,0	2,0	1,5	0,5	1,8	1,2	0,4	2,0	0,6	1,8	0,8	1,3	1,2	1,3	1,1	0,9

Fuente: INDEC-D.G.E.y C.

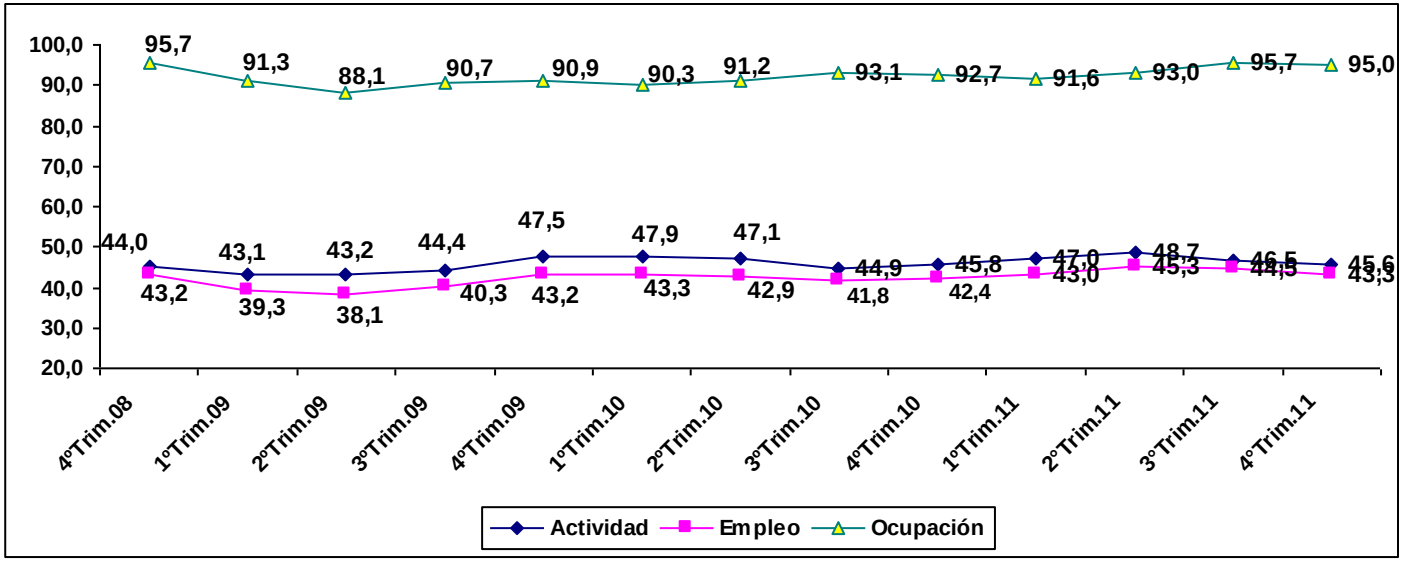

Tasa de delincuencia por 0/000 habitantes	2008	2009	2010
Total	**394,8**	**390,2**	**299,0**
Ushuaia	441,8	416,7	289,5
Río Grande	353,4	366,6	307,6
Total de delitos	**4.983**	**5.070**	**3.998**
Ushuaia	2.611	2.549	1.832
Río Grande	2.250	2.347	2.011
Tolhuin	122	174	155
Población alojada en unidades del servicio penitenciario provincial, %	**2008**	**2009**	**2010**
- Condenados	64,6	74,8	40,9
- Procesados	35,4	25,2	59,1
- Varones	96,0	95,1	94,3
- Mujeres	4,0	4,9	5,7
- Menores de 21 años	45,5	14,6	13,6
- Igual o mayor de 21 años	54,5	85,4	86,4
	2008	**2009**	**2010**
Cantidad de accidentes de tránsito, muertos y heridos	**5.328**	**4.753**	**5.796**
Muertos	10	11	14
Heridos	482	215	351
Nº de accidentes por 1.000 habitantes, %	42,2	36,6	43,4

Muertos y heridos en accidentes de tránsito automotor. Años 2008, 2009 y 2010

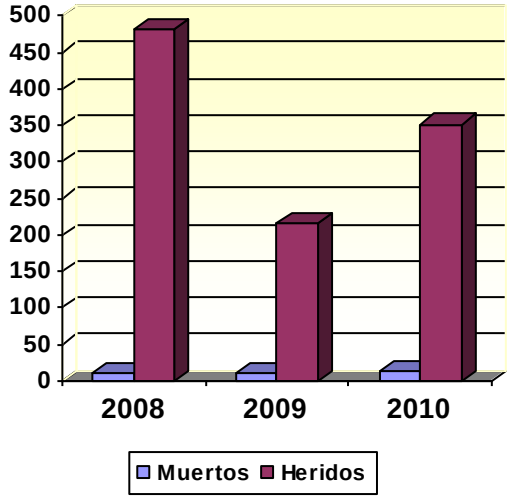

Nota: La tasa de delincuencia y el número de accidentes por 1.000 habitantes, se recalculó en base a las Estimaciones de población por departamento, período 2001-2015, ajuste realizado con los datos del Censo Nacional de Población, Hogares y Vivienda 2001.

Fuente: D.G.E. y C., en base a datos de la Jefatura de Policía de la Provincia. Departamento Asuntos Judiciales.

Precios

Índice de precios al consumidor - Ushuaia	Índice 2009	2010	2011
Nivel general	**617,08**	**766,01**	**1.002,42**
- Alimentos y bebidas	732,69	930,47	1.255,24
- Indumentaria	492,36	549,75	811,60
- Vivienda, combustible y electricidad	571,12	721,67	829,02
- Atención médica y gastos de salud	544,08	656,02	685,02
- Esparcimiento y educación	569,27	708,41	854,58
- Bienes y servicios varios	432,29	517,20	642,67

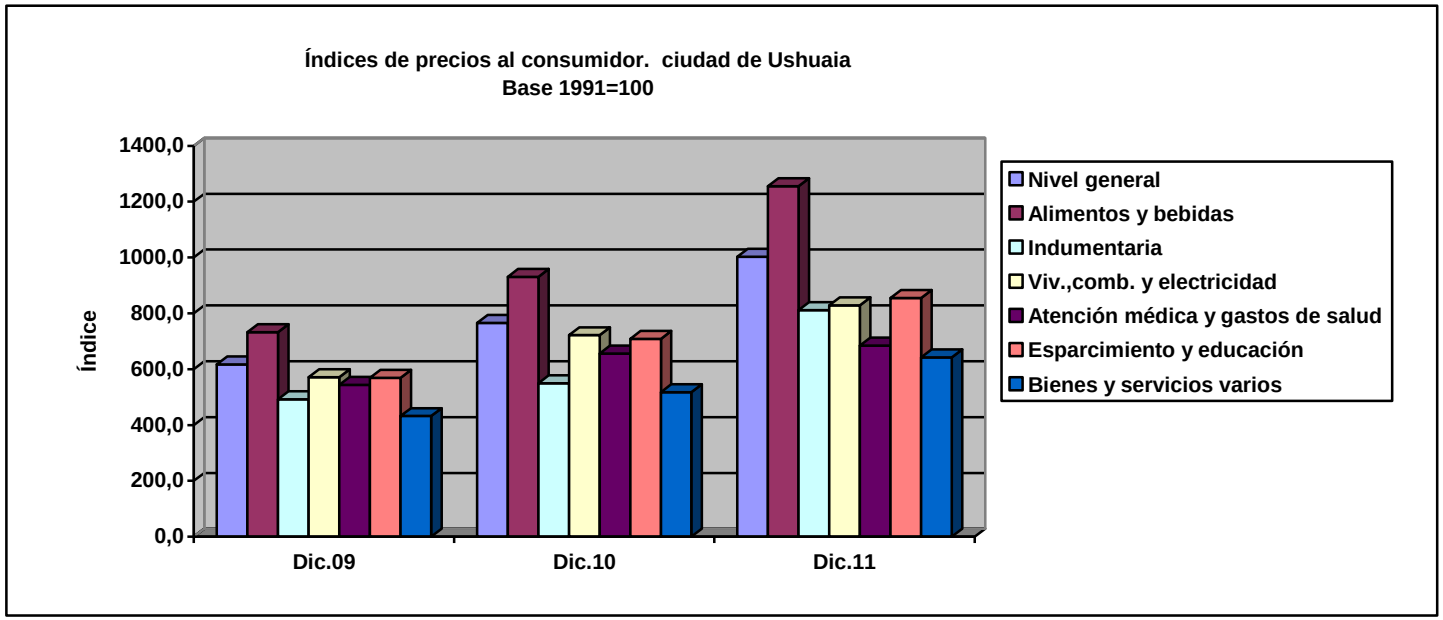

Fuente: D.G.E. y C.

Índice de precios al consumidor – Río Grande	Índice		
	2009	**2010**	**2011**
Nivel general	**628,63**	**783,43**	**1.063,78**
- Alimentos y bebidas	800,11	1.032,73	1.399,04
- Indumentaria	491,07	595,27	787,54
- Vivienda, combustible y electricidad	456,55	543,33	838,53
- Atención médica y gastos de salud	601,59	671,07	904,66
- Esparcimiento y educación	522,46	614,72	721,85
- Bienes y servicios varios	528,74	616,38	770,78

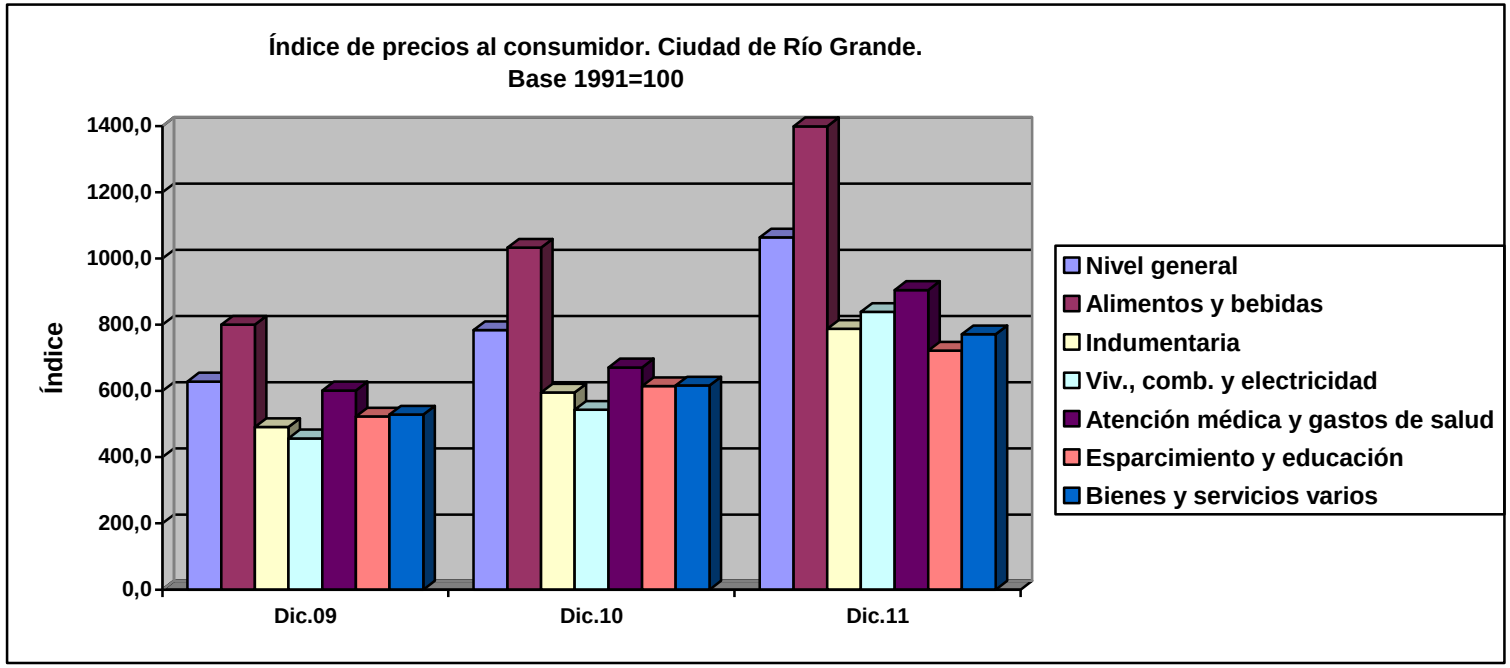

Fuente: D.G.E. y C.

Agropecuario, pesca y minería

Superficie total de las explotaciones agropecuarias, por uso de la tierra, (en hectáreas)	2002 [1]	2007 [2]
	1.171.747,1	**1.005.635,4**
Superficie total implantada	**207,6**	**11.014,9**
- Forrajeras anuales/ perennes	125,3	82,5
- Sin discriminar	3,6	6.804,4
- Otros cultivos	1,6	4.128,0
Superficie dedicada a otros usos	**1.171.539,5**	**994.620,5**
- Pastizales	679.109,2	636.440,6
- Bosques y/o montes naturales	370.929,3	276.068,5
- Superficie apta no utilizada	4.350,8	1.710,1
- Superficie no apta o de desperdicio	113.738,6	75.876,1
- Caminos, parques y viviendas	3.411,6	4.525,2
Total Explotaciones Agropecuarias (EAP) [3]	**90**	**85**

[1] Censo Nacional Agropecuario 2002.
[2] Encuesta Nacional Agropecuaria 2007. Datos Provisorios, la superficie se refiere al 82% del padrón ENA 2007.
[3] La EAP es la unidad de organización de la producción, con una superficie no menor a 500 m2, dentro de los límites de una misma provincia que, independientemente del número de parcelas (terrenos no contiguos) que la integran: produce bienes agrícolas, pecuarios o forestales destinados al mercado; 2) tiene una dirección que asume la gestión y los riesgos de la actividad: el productor; 3) utiliza los mismos medios de producción de uso durable y parte de la misma mano de obra en todas las parcelas que la integran.

Fuente: INDEC-DGEyC.

Existencia de ganado, por especie (cabezas)	**2003**	**2004**	**2005**	**2007**	**2008**
Bovinos	31.096	23.060	34.797	38.538	40.900
Ovinos	510.764	451.196	368.280	505.965	457.036
	2002	**2003**	**2004**	**2005**	**2007**
Producción de lana, (Kg.) por zonas agroecológicas	**2.193.610**	**2.171.430**	**1.988.398**	**1.601.188**	**1.468.641**
Región 1	1.302.500	1.316.655	.	.	.
Región 2	584.266	522.766	.	.	.
Región 3	157.370	170.950	.	.	.
Región 4	148.646	161.059	.	.	.
Región 5	827	-	.	.	.

Nota: no se realizó para el año 2006 la ENA. (Encuesta Nacional Agropecuaria).
* Datos Provisorios y sujetos a revisión.

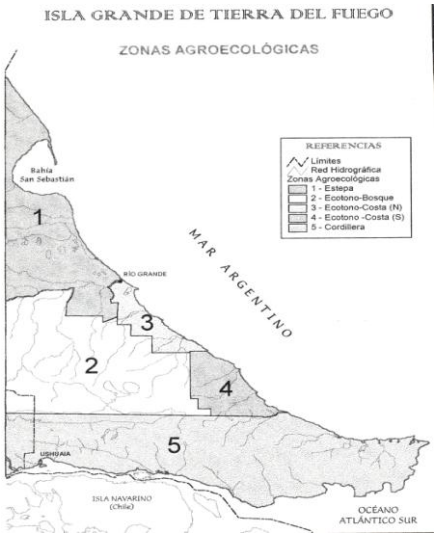

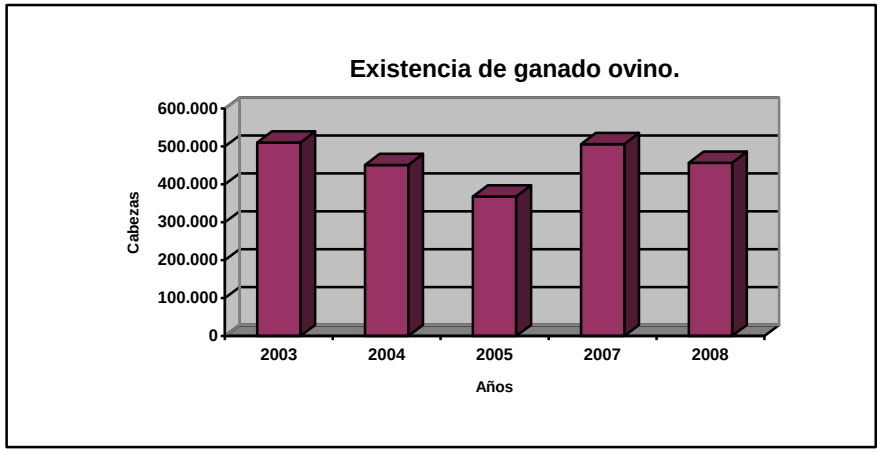

Fuente: INDEC-D.G.E. y C.

Faena de ganado ovino, por categoría	2007	2008	2009	2010	2011
Total Provincial	**84.618**	**86.612**	**69.857**	**61.776**	**59.525**
Ovejas	228	5.597	1.700	8.319	9.488
Borregos	3.457	5.835	3.040	1.357	2.229
Corderos	78.662	71.976	63.527	49.441	47.479
Capones	2.271	3.204	1.590	2.659	329

Faena de ganado bovino, por categoría	2007	2008	2009	2010	2011
Total Provincial	**9.544**	**8.230**	**5.158**	**3.496**	**2.089**
Vacas	968	557	342	223	179
Vaquillonas	2.232	1.806	958	1.025	630
Terneras	40	5	27	48	20
Terneros	632	497	150	93	43
Novillos	5.593	5.328	3.657	2.090	1.209
Toros y torunos	79	37	24	17	8

Faena de ganado Porcino, por categoría	2007	2008	2009	2010	2011
Total Provincial	**1.189**	**858**	**626**	**753**	**806**
Cerdos	9	23	16	13	-
Capones	231	255	214	269	234
Cachorros y Lechones	949	580	396	471	572

Fuente: Matadero Municipalidad de Ushuaia y SENASA de Río Grande.

Pesca	2007	2008	2009	2010
Marítima de altura, por especie (Kg.)	**79.357.033**	**94.130.220**	**90.065.049**	**62.844.679**
Peces	75.980.096	90.811.923	87.564.122	61.465.542
Moluscos	3.376.937	3.318.297	2.500.927	1.379.137
Costera artesanal (Kg.)	**102.162**	**58.064**	**69.057**	**37.634**
Peces	30.491	4.309	11.064	10.367
Moluscos	71.671	53.755	57.993	27.267

Minería	2007	2008	2009	2010
Producción de minerales no metalíferos, en m^3				
Áridos	149.812	34.565	57.323	49.745
Turba	35.691	32.265	29.305	22.409

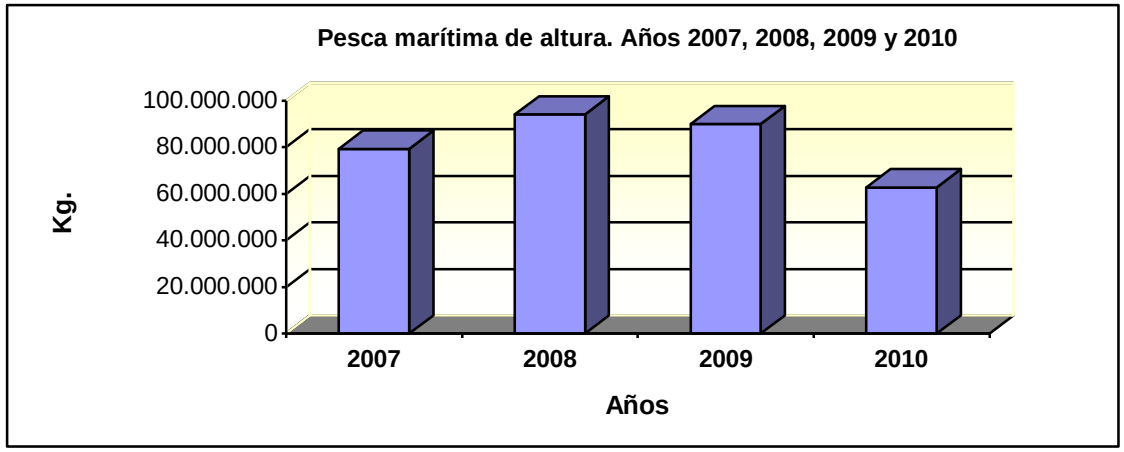

Fuente: Subsecretaría de Recursos Naturales y Dirección de Minería y Recursos Geológicos.

Producción industrial electrónica, principales productos, unidades	2008	2009	2010	2011[1]
Televisor color	1.783.944	1.226.590	2.609.418	1.879.797
Videocámara	30.541	17.279	13.694	28.982
Autorradio	627.944	352.882	408.510	326.065
Horno microondas	460.844	232.364	546.730	411.624
Teléfonos celulares	189.763	398.742	4.922.728	8.077.448
Personal ocupado, por rama	**6.387**	**6.766**	**9.568**	**10.105**
Electrónica	3.962	4.293	7.402	7.419
Confeccionista	595	574	419	203
Plástica	644	683	692	201
Textil	612	616	681	644
Pesquera	482	540	296	295
Resto	92	60	78	37

[1] Datos a Septiembre.

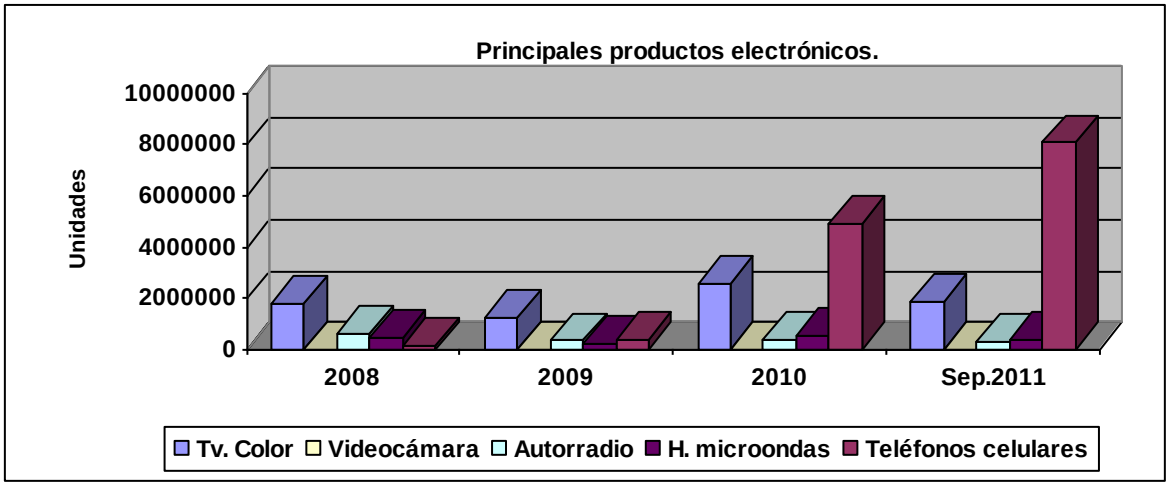

Fuente: Dirección General de Industria y Comercio.

Otros sectores económicos

Construcción	2009	2010	2011
Permisos (Total Provincial)	**895**	**876**	**1.023**
- Construcciones nuevas (unidad)	629	674	825
- Ampliaciones nuevas (unidad)	266	202	198
Superficie cubierta (Total Provincial)	**147.653**	**143.310**	**228.787**
- Construcciones nuevas (m^2)	118.200	124.547	212.854
- Ampliaciones nuevas (m^2)	29.453	18.763	15.933

Producción de hidrocarburos	2009	2010	2011
Petróleo (m^3)	995.074	902.256	776.983
Gas (miles de m^3)	3.754.732	3.582.726	3.343.939

Consumo de energía eléctrica facturada, por ciudad	2009	2010	2011
Ushuaia	157.741.639	169.192.591	170.259.255
Río Grande	206.505.167	225.372.622	235.356.159

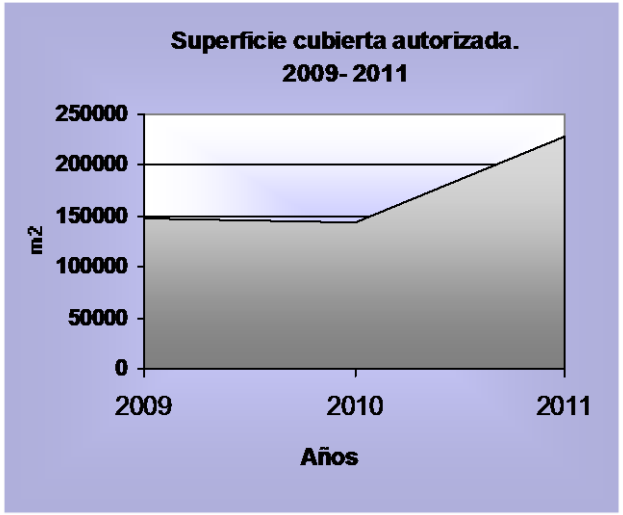

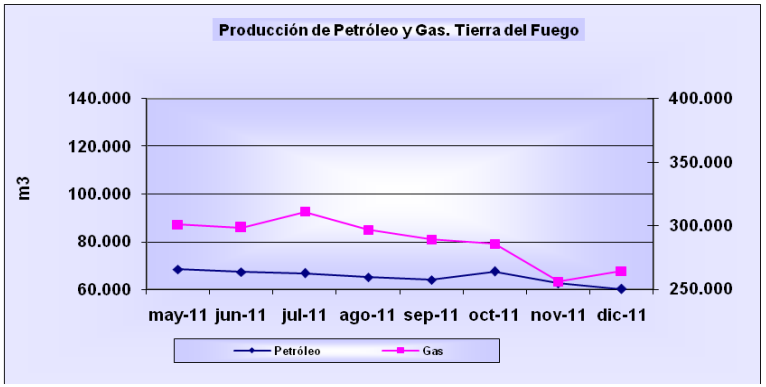

Fuente: ***Construcción:*** Municipalidades de Ushuaia y Río Grande; ***Hidrocarburos:*** Ministerio de Hidrocarburos, Energía y Minería de la Provincia; ***Energía:*** Dirección Provincial de Energía y Cooperativa Eléctrica Río Grande.

Recaudación Impositiva, principales Impuestos, en $	2008	2009	2010	2011
Total Anual	**427.055.866,54**	**379.706.544,02**	**647.128.427,59**	**948.747.169,32**
Impuesto ingresos brutos	**91.071.708,01**	**88.848.222,51**	**119.207.463,97**	**162.060.314,10**
- 1º Trim.	21.070.808,74	22.152.499,07	26.928.721,40	34.661.944,37
- 2º Trim.	22.761.780,76	20.922.148,74	28.735.656,33	37.490.044,11
- 3º Trim.	23.329.920,53	22.051.491,56	30.079.747,68	43.206.161,17
- 4º Trim.	23.909.197,98	23.722.083,14	33.463.338,56	46.702.164,45
Convenio Multilateral	**190.414.861,16**	**181.144.860,80**	**260.275.294,70**	**385.011.538,63**
- 1º Trim.	49.217.161,04	46.709.954,77	56.689.692,33	78.971.325,92
- 2º Trim.	48.039.012,24	42.558.749,19	65.695.764,83	87.597.683,08
- 3º Trim.	46.285.866,29	41.047.533,47	66.925.580,89	104.281.342,60
- 4º Trim.	46.872.821,59	50.828.623,37	70.964.256,65	114.161.187,03
Impuesto de sellos	**12.387.806,01**	**11.917.557,56**	**16.650.846,88**	**24.682.717,86**
- 1º Trim.	3.752.887,09	3.529.140,13	5.233.487,16	7.151.184,94
- 2º Trim.	2.882.129,91	3.079.683,41	3.729.666,99	5.074.923,26
- 3º Trim.	2.292.235,51	2.524.010,59	3.585.447,68	5.371.958,13
- 4º Trim.	3.460.553,50	2.784.723,43	4.102.245,05	7.084.651,53
Impuesto Inmobiliario	**63.825,75**	**382.134,86**	**77.769,29**	**41.443,53**
- 1º Trim.	15.535,96	28.669,62	44.686,69	3.122,38
- 2º Trim.	5.630,16	7.466,31	12.719,04	6.445,60
- 3º Trim.	3.309,16	14.504,83	9.716,14	330,75
- 4º Trim.	39.350,47	331.494,10	10.647,42	31.544,80
Otros Ingresos	**133.117.665,61**	**97.413.768,29**	**250.917.052,75**	**376.951.155,20**
- 1º Trim.	20.888.930,14	27.704.039,76	37.328.922,95	64.581.859,01
- 2º Trim.	35.963.439,95	24.565.937,59	63.409.580,19	76.765.097,27
- 3º Trim.	38.169.690,63	14.717.459,27	67.837.183,38	105.932.337,37
- 4º Trim.	38.095.604,89	30.426.331,67	82.341.366,23	129.671.861,55

Nota: A partir de 1987 la Provincia recauda solamente sobre el área rural, el impuesto inmobiliario urbano es recaudado por las Municipalidades.
Otros ingresos incluye: Pesqueras y Otras industrias, Multas entre otros conceptos y Fondo Financiamiento Pto. Caleta La Misión, Fondo Social para la Reactivación Productiva (Ley 616/695) y Fondo de Solvencia Social (Ley 756).
Fuente: Dirección General de Rentas de la Provincia.

Sector externo

Balanza comercial, en U$S	2008	2009	2010	2011[1]
Exportaciones	483.040.598	388.883.817	380.137.618	409.144.209
Importaciones	1.273.439.039	801.981.181	2.397.997.674	3.540.196.365
Saldo	**-790.398.441**	**-413.097.364**	**-2.017.860.056**	**-3.131.052.156**

Exportaciones por grandes rubros, U$S	2008	2009	2010	2011[1]
- Productos primarios	48.808.840	50.223.424	53.136.997	59.281.538
- Manufacturas de origen agropecuario (MOA)	68.577.512	62.004.677	45.519.650	43.604.686
- Manufacturas de origen industrial (MOI)	40.689.312	20.857.737	24.025.243	23.333.748
- Combustible y energía	324.964.934	255.797.979	257.455.729	282.924.237

Importaciones, según principales productos, U$S	2008	2009	2010	2011[1]
- Máquinas y aparatos eléctricos	473.526.843	370.816.890	1.501.182.123	2.265.243.756
- Máquinas y aparatos mecánicos	365.690.150	148.677.572	337.543.000	597.934.643
- Vehículos terrestres	49.847.854	24.385.496	50.875.927	57.356.894
- Materias plásticas	138.460.775	107.915.157	155.786.119	245.700.590
- Materias textiles	67.130.005	57.322.133	80.795.509	88.677.872
- Resto	178.783.412	92.863.933	271.814.996	285.282.610

[1]Datos a Noviembre.

Fuente: INDEC – D.G.E. y C.

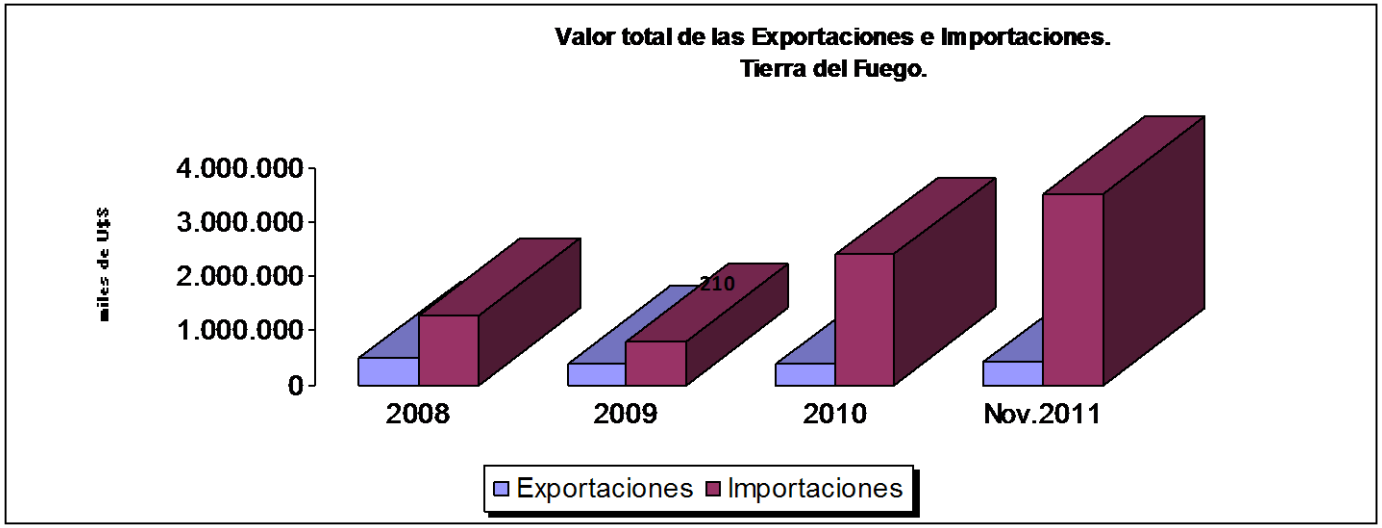

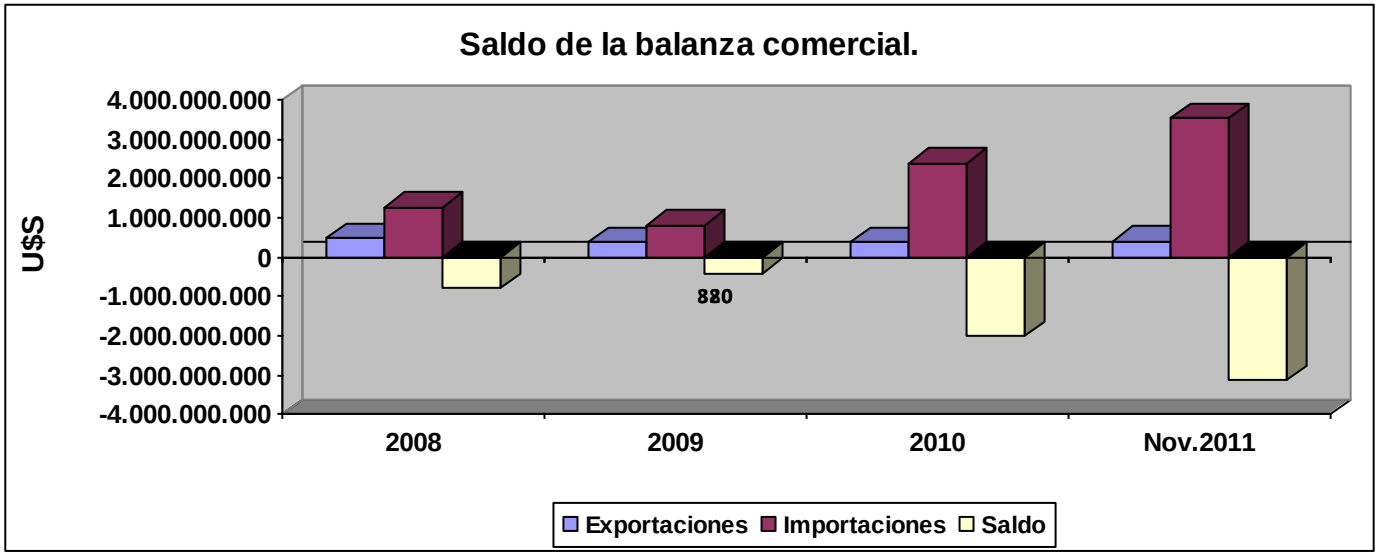

Fuente: INDEC – D. G. E. y C.

Encuesta de Ocupación Hotelera – EOH

Este relevamiento es realizado entre la Secretaría de Turismo de la Nación y el INDEC, respondiendo a recomendaciones internacionales de la organización Mundial de Turismo (OMT), organismo de naciones unidas encargado de desarrollar una metodología para medir la incidencia económica del sector mediante la Cuenta Satélite de Turismo (CST), la cual tiene como objetivo primordial dotar a los gobiernos, a las empresas y al público en general de la información básica para la elaboración de políticas en la materia y el desarrollo de negocios, además de estadísticas comparables con otros países.
La EOH se inicio en el año 2004 en 17 localidades turísticas del país. En 2005 se amplió a 39 localidades, desde el 2006 el operativo se releva mensualmente en 44 centros urbanos del país, considerados de importancia turística como lo es la ciudad de Ushuaia. A la fecha se continúa con el relevamiento de esta encuesta que está constituida por, aproximadamente 1900 establecimientos hoteleros y parahoteleros. Los resultados disponibles que se presentan a continuación se refieren al año 2009, 2010 y 2011.

Indicadores hoteleros 2010	Jul.	Ago.	Sep.	Oct.	Nov.	Dic.
Establecimientos (1)	**115**	**115**	**115**	**137**	**137**	**145**
- Hoteleros	45	45	45	46	46	46
- Para-hoteleros	70	70	70	91	91	99
Habitaciones o unidades disponibles (2)	**53.971**	**54.126**	**52.200**	**56.389**	**55.440**	**57.846**
- Hoteleros	42.346	42.470	41.250	42.811	40.950	42.346
- Para-hoteleros	11.625	11.656	10.950	13.578	14.490	15.500
Habitaciones o unidades ocupadas (3)	**25.104**	**22.978**	**25.282**	**24.137**	**30.678**	**27.282**
- Hoteleros	20.981	20.030	21.708	19.349	24.578	20.604
- Para-hoteleros	4.123	2.948	3.574	4.788	6.100	6.678
Plazas disponibles (4)	**157.356**	**156.178**	**151.500**	**166.532**	**161.070**	**171.027**
- Hoteleros	103.168	101.711	98.700	105.431	101.550	104.966
- Para-hoteleros	54.188	54.467	52.800	61.101	59.520	66.061

(Continúa)

Indicadores hoteleros 2010	Jul.	Ago.	Sep.	Oct.	Nov.	Dic.
(Conclusión)						
Plazas ocupadas (5)	**57.935**	**51.943**	**58.188**	**52.694**	**66.915**	**63.371**
- Hoteleros	45.061	40.894	45.443	37.964	47.094	39.428
- Para-hoteleros	12.874	11.049	12.745	14.730	19.821	23.943
% de ocup. de las habitaciones o unidades (6)	**46,51**	**42,45**	**48,43**	**42,80**	**55,34**	**47,16**
- Hoteleros	49,55	47,16	52,63	45,20	60,02	48,66
- Para-hoteleros	35,47	25,29	32,64	35,26	42,10	43,08
% de ocupación de las plazas (7)	**36,82**	**33,26**	**38,41**	**31,64**	**41,54**	**37,05**
- Hoteleros	43,68	40,21	46,04	36,01	46,38	37,56
- Para-hoteleros	23,76	20,29	24,14	24,11	33,30	36,24
Duración de la estadía de turistas, en días (8)	**3,35**	**3,07**	**2,72**	**2,36**	**2,12**	**2,10**
- Hoteleros	3,23	2,97	2,57	2,19	2,01	2,00
- Para-hoteleros	3,89	3,50	3,45	2,96	2,41	2,31

Fuente: INDEC-DGEyC, Encuesta de Ocupación Hotelera.

Encuesta de Ocupación Hotelera – EOH

Indicadores hoteleros 2011	Ene.	Feb.	Mar.	Abr.	May.
Establecimientos (1)	**116**	**116**	**111**	**102**	**92**
- Hoteleros	46	46	46	46	45
- Para-hoteleros	70	70	65	56	47
Habitaciones o unidades disponibles (2)	**54.560**	**50.988**	**54.572**	**50.988**	**49.083**
- Hoteleros	41.881	38.192	42.470	41.142	40.424
- Para-hoteleros	12.679	12.796	12.102	9.846	8.659
Habitaciones o unidades ocupadas (3)	**36.532**	**28.061**	**25.628**	**17.686**	**9.183**
- Hoteleros	27.576	20.282	19.030	14.307	7.414
- Para-hoteleros	8.956	7.779	6.598	3.379	1.769
Plazas disponibles (4)	**163.866**	**148.232**	**159.592**	**145.716**	**142.882**
- Hoteleros	105.927	96.040	104.377	100.194	102.610
- Para-hoteleros	57.939	52.192	55.215	45.522	40.272
Plazas ocupadas (5)	**90.767**	**64.701**	**55.521**	**36.741**	**17.718**
- Hoteleros	56.990	39.988	35.242	26.134	12.813
- Para-hoteleros	33.777	24.713	20.279	10.607	4.905
% de ocup. de las habitaciones o unidades (6)	**66,96**	**55,03**	**46,96**	**34,69**	**18,71**
- Hoteleros	65,84	53,11	44,81	34,77	18,34
- Para-hoteleros	70,64	60,79	54,52	34,32	20,43

(Continúa)

(Conclusión)

% de ocupación de las plazas (7)	**55,39**	**43,65**	**34,79**	**25,21**	**12,40**
- Hoteleros	53,80	41,64	33,76	26,08	12,49
- Para-hoteleros	58,30	47,35	36,73	23,30	12,18
Duración de la estadía de turistas, en días (8)	**2,24**	**2,33**	**2,31**	**2,33**	**2,18**
- Hoteleros	2,00	2,19	2,08	2,19	2,11
- Para-hoteleros	2,81	2,60	2,88	2,76	2,37

Fuente: INDEC-DGEyC, Encuesta de Ocupación Hotelera.

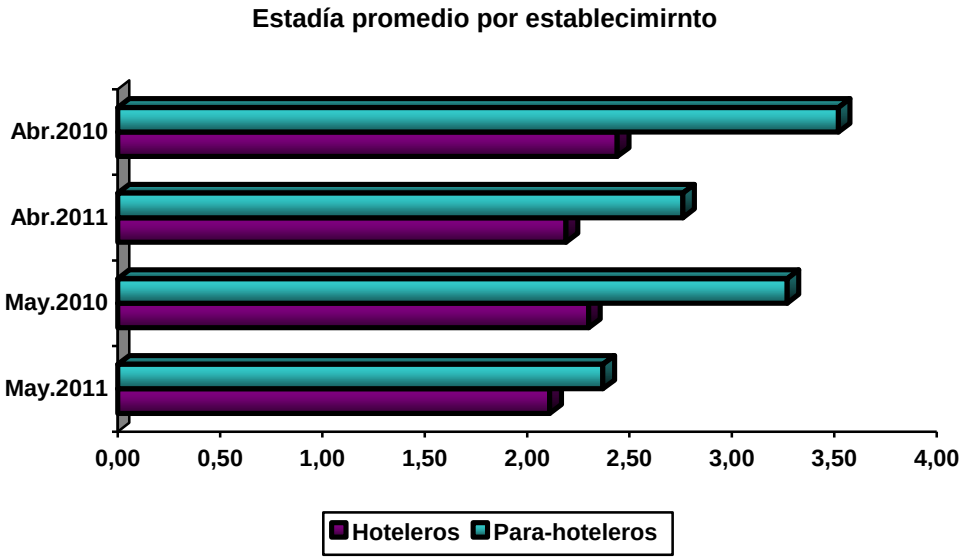

Número de viajeros, pernoctaciones y estadía media, según residencia habitual por mes. Año 2009,2010 y 2011

Mes	Número de viajeros		Número de pernoctes		Estadía media	
	Residentes	No residentes	Residentes	No residentes	Residentes	No residentes
2009						
Diciembre	10.940	19.963	26.963	42.362	2,46	2,12
2010						
Enero	16.092	21.638	40.716	50.323	2,53	2,33
Febrero	12.089	20.623	30.805	44.031	2,55	2,14
Marzo	10.409	15.622	25.752	39.119	2,47	2,50
Abril	9.328	6.964	24.957	20.538	2,68	2,95
Mayo	6.396	3.788	15.473	10.940	2,42	2,89
Junio	5.235	3.054	13.914	9.810	2,66	3,21
Julio	9.540	7.735	29.864	28.071	3,13	3,63
Agosto	10.060	6.868	30.060	21.883	2,99	3,19
Septiembre	13.013	8.271	33.887	24.301	2,60	2,94
Octubre	11.484	10.406	28.518	24.390	2,48	2,34
Noviembre	10.469	20.828	22.707	43.524	2,17	2,09
Diciembre	10.477	19.631	21.024	42.347	2,01	2,16
2011						
Enero	21.812	18.921	49.268	43.039	2,26	2,27
Febrero	13.450	15.916	32.940	34.917	2,45	2,19
Marzo	12.668	11.617	32.352	25.443	2,55	2,19
Abril	10.512	4.960	22.891	12.427	2,18	2,51
Mayo	5.691	2.450	12.477	5.241	2,19	2,14
Junio	2.929	1.165	8.515	3.133	2,91	2,69
Julio	9.761	7.366	29.436	22.668	3,02	3,08
Agosto	11.131	6.348	32.035	19.178	2,88	3,02
Septiembre	12.449	6.232	36.753	20.845	2,95	3,34
Octubre	11.109	8.601	30.839	20.981	2,78	2,44

Fuente: INDEC-DGEyC, Encuesta de Ocupación Hotelera.

Cantidad de habitaciones y/o unidades y plazas disponibles, ocupadas y tasa de ocupación, por mes. Año 2009,2010 y 2011

Mes	Habitaciones			Plazas		
	Disponibles	Ocupadas	Tasa de ocupación	Disponibles	Ocupadas	Tasa de ocupación
2009						
Diciembre	59.040	33.639	57,0	161.070	69.325	43,0
2010						
Enero	55.769	37.435	67,1	165.075	91.039	55,2
Febrero	51.660	33.961	65,7	149.072	74.836	50,2
Marzo	58.249	28.064	48,2	168.671	64.871	38,5
Abril	55.194	19.301	35,0	157.608	45.495	28,9
Mayo	50.011	11.871	23,7	141.322	26.413	18,7
Junio	52.290	11.505	22,0	146.160	23.724	16,2
Julio	53.971	25.104	46,5	157.356	57.935	36,8
Agosto	54.126	22.978	42,5	156.178	51.943	33,3
Septiembre	52.200	25.282	48,4	151,200	58.188	38,5
Octubre	56.296	24.233	43,1	166.532	52.908	31,8
Noviembre	55.440	30.291	54,6	161.070	66.231	41,1
Diciembre	57.846	27.282	47,2	171.027	63.371	37,1
2011						
Enero	55.893	38.619	69,1	163.928	92.307	56,3
Febrero	49.476	29.574	59,8	147.532	67.857	46,0
Marzo	54.978	26.059	47,4	161.794	57.795	35,7
Abril	49.326	16.980	34,4	144.912	35.318	24,4
Mayo	49.083	9.183	18,7	142.882	17.718	12,4
Junio	48.930	5.806	11,9	145.830	11.648	8,0
Julio	51.894	20.639	39,8	157.635	52.104	33,1
Agosto	51.243	22.446	43,8	153.915	51.213	33,3
Septiembre	50.490	25.556	50,6	147.780	57.598	39,0
Octubre	52.841	24.956	47,2	156.929	51.820	33,0

Fuente: INDEC-DGEyC, Encuesta de Ocupación Hotelera.

[1] ***Establecimientos hoteleros:*** son aquellos categorizados como hoteles 1,2,3,4 y 5 estrellas y apart-hoteles y boutiques.

[2] ***Establecimientos para-hoteleros:*** incluyen hoteles sindicales, albergues, cabañas, bungalow, hospedajes, bed & breakfast, hosterías, residenciales, etc.

[3] **Habitación:** se considera habitación a todo cuarto o espacio amoblado ofrecido por un hotel, hostería, hospedaje o residencial, por un cierto precio por noche. Se consideran unidades los departamentos, cabañas o bungalows equipados que un establecimiento ofrece, otorgándole además algunos de los servicios de la hotelería. ***Habitaciones y unidades disponibles*:** las habitaciones o unidades disponibles en el mes se obtienen multiplicando las habitaciones o las unidades disponibles por la cantidad de días que estuvo abierto el establecimiento en el mes. No se incluyen las habitaciones o unidades correspondientes a los establecimientos que cierran en forma temporaria durante el período analizado.

[4] **Plazas disponibles:** son el número total de camas fijas y supletorias. Una cama matrimonial se contabiliza como 2 plazas. Están multiplicadas por la cantidad de días que se encuentra abierto cada establecimiento.

[5] **Habitaciones o unidades ocupadas:** se refiere al total de habitaciones y/o unidades que hayan sido alquiladas/vendidas en el mes de referencia. Resulta multiplicar el total de habitaciones ocupadas por la cantidad de noches en que fueron ocupadas las mismas.

[6] **Plazas Ocupadas:** Se refiere al total de noches que cada viajero permaneció en una habitación o unidad. Se obtiene de multiplicar la cantidad de viajeros por la cantidad de noches que cada uno de ellos se haya alojado en el establecimiento.

[7] **Tasa de ocupación de habitaciones (TOH)**: Habitaciones o unidades ocupadas / Habitaciones o unidades disponibles * 100.

[8] **Tasa de ocupación de plazas:** Plazas ocupadas / Plazas disponibles * 100.

[9] **Estadía promedio:** Plazas ocupadas / Viajeros.

[10] **Pernoctaciones:** indican la cantidad de noches que los turistas se alojaron en establecimientos hoteleros y para-hoteleros.

[11] **Viajeros hospedados:** indica el número de turistas alojados en establecimientos hoteleros y para-hoteleros.

Nota: a partir del año 2005, como resultado del "Relevamiento Anual de establecimientos Hoteleros" fue actualizado el marco de referencia de la Encuesta de Ocupación Hotelera. Por este motivo, los datos correspondientes al año 2005 no son rigurosamente comparables a los del 2004.
Fuente: INDEC, Encuesta de Ocupación Hotelera.