

Síntesis Estadística

TIERRA DEL FUEGO
2008 - 2009

Dirección General de Estadística y Censos

La fuente principal de esta síntesis es el Anuario Estadístico de la Provincia 2008, como fuentes complementarias fueron utilizados el Anuario de la República Argentina y otras fuentes oficiales nacionales y provinciales, que integran documentos valiosos de la biblioteca de esta Dirección.
Las publicaciones y todo material elaborado por la Dirección General de Estadística y Censos se encuentra a disposición del usuario en nuestra oficina sita en: Avda. San Martín 788 – 2º Piso (Ushuaia Shopping) – Tel/fax: (02901) 432270/441136 Int. 2270/1136, (9410) Ushuaia, o Delegación Río Grande, calle Vicente López y Planes Nº 111, Bº Mutual – Tel: (02964) 424038 – (9420) Río Grande – Tierra del Fuego. Por cualquier consulta puede dirigirse personalmente a nuestras oficinas, o bien comunicarse a través del correo electrónico: estadisticas.tdf@gmail.com
Horario de atención: de 9:00 a 17:00 hs.

Signos convencionales

Para la sustitución o complementación de un dato numérico se utilizan los siguientes signos, según corresponda:

*****	Dato provisorio
-	Dato igual a cero
--	Dato ínfimo, menos de la mitad del último dígito mostrado
0	Dato igual a cero por redondeo de cifra positiva
.	Dato no registrado
...	Dato no disponible a la fecha de presentación de los resultados
///	Dato que no corresponde presentar debido a la naturaleza de las cosas o del cálculo
s	Dato confidencial por aplicación de las reglas del secreto estadístico
e	Dato estimado por extrapolación, proyección o imputación

C O N T E N I D O

Aspectos generales de Tierra del Fuego 4
Datos de la República Argentina 8
Tierra del Fuego por temas 12
Datos geográficos 12
Población de Tierra del Fuego 13
Salud 16
Educación 18
Trabajo 22
Seguridad pública 28
Índices de precios 29
Sector agropecuario, pesca y minería 31
Industria manufacturera 35
Otros sectores económicos 36
Finanzas Públicas 37
Sector externo 38
Turismo 40

Aspectos generales de Tierra del Fuego

Uno de los rasgos que caracterizan de manera distintiva a la Tierra del Fuego es su situación geográfica, en el extremo sur del continente americano. La cual comprende tres ámbitos territoriales diferenciados: el sector oriental de la Isla Grande de Tierra del Fuego e islas adyacentes; las Islas Argentinas del Atlántico Sur; y la Antártica Argentina, incluyendo los archipiélagos de las Orcadas del Sur y las Shetland del Sur. La superficie total es de 1.002.445 km^2.

La Isla Grande, principal de la Provincia, limita al norte con el Estrecho de Magallanes, al sur con el Canal de Beagle y al Este con el Mar Argentino, en tanto que el límite Oeste de la porción Argentina de la isla es el meridiano de 68º 36'. En ella se ubican los municipios de Ushuaia (la capital de la provincia), el municipio de Río Grande y la comuna de Tolhuin.

El relieve, así como el clima y la vegetación, permiten diferenciar tres zonas agroecológicas:

La **Estepa Magallánica** abarca toda la parte norte de la isla, es una planicie sin árboles con suaves ondulaciones y serranías bajas, interrumpidas por cañadones, valles amplios y vegas húmedas por donde circulan cursos de agua menores (chorillos) y otros de mayor caudal como son el Río Cullen, Río San Martín, Río Chico y el Río Grande.

El clima de esta zona es templado-frío, semiárido, con vientos fuertes a muy fuertes en la primavera y el verano; las nevadas son escasas. Es la región más apta para la producción agropecuaria, con una superficie aproximada de 420.000 hectáreas.

El **ecotono** comprende la parte central y se caracteriza por la presencia de árboles, formando pequeñas manchas de monte abierto en la parte norte, siendo el ñire ("Nothofagus antárctica") la especie predominante de esa zona. El monte aumenta en densidad y altura hacia el sur y el oeste, incorporándose la lenga ("Nothofagus pumilio") a la comunidad arbórea. A medida que se avanza hacia el sur, las vegas se hacen más húmedas, transformándose en turberas y el clima es más húmedo que en la zona norte, con nevadas más fuertes e intensas y una superficie aproximada de 470.000 hectáreas.

La zona **cordillera** abarca todo el sur de la Isla y debe su denominación a que gran parte de la misma es atravesada por la Cordillera de los Andes. Abarca una superficie de 1.200.000 hectáreas.

El paisaje se presenta en forma de cordones montañosos, cuya altura máxima no sobrepasa los 1.500 metros s.n.m. Las laderas de las montañas se encuentran cubiertas hasta los 600 m. por un monte denso de lenga y guindo. Los valles que limitan los cordones montañosos forman vegas y turberas de gran extensión, generalmente recorridas por cursos de agua. Estos últimos son muy numerosos en la zona, aunque de reducido caudal. Aquí se encuentran los espejos de agua más importantes de la Isla: los lagos Yehuin, Chepelmesh, Escondido y Fagnano o Kami. y Lago Roca. Estos dos últimos constituyen cuencas compartidas con la República de Chile. El clima es frío y húmedo durante el invierno, con intensas nevadas, el verano es templado-frío húmedo. Se hace notar que, debido a la influencia marina, el litoral atlántico y el del Canal de Beagle presentan condiciones más benignas que el resto de la región.

La Provincia de Tierra del Fuego, Antártida e Islas del Atlántico Sur, como parte integrante de la República Argentina y de acuerdo con el régimen democrático y federal establecido por la Constitución Nacional, organiza su Gobierno bajo la forma republicana y representativa.

Según lo establece la constitución sancionada y promulgada el 17 de mayo de 1991, está compuesto por los tres poderes: Legislativo, Ejecutivo y Judicial.

Orígenes de las localidades urbanas

Las actividades misioneras del pastor protestante Don Lucas Bridges, constituyeron el paso inicial en la historia de la actual capital de la provincia. El asentamiento se sitúo en 1869 en la ribera de una bahía que los propios aborígenes denominaban "Ushuaia" ("bahía que mira al poniente" o "bahía hermosa"), sobre la costa sur de la Isla Grande. Años después llego el Comodoro Augusto Lasserre al mando de una expedición argentina, fundando una Subprefectura el 12 de octubre de 1884. Esta fecha se recuerda como el aniversario de Ushuaia.

En el norte de la Isla fue la Comunidad Católica Salesiana la que llevó a cabo la evangelización y colonización inicial. El Reverendo Padre José Fagnano y sus colaboradores se instalaron en 1893 junto a la desembocadura del río Grande en el Océano Atlántico. La misión, llamada de Nuestra Señora de la Candelaria, sufrió un devastador incendio, no obstante lo cual constituyó (junto con el incipiente comercio generado) el germen de la que actualmente es la localidad más poblada de Tierra del Fuego. La fundación oficial de Río Grande se produjo el 11 de julio de 1921.

La tercera localidad urbana es Tolhuin, ubicada a 3 kilómetros de la cabecera este del lago Fagnano (Kami) y en el centro del sector argentino de la isla. Precisamente, su nombre proviene del vocablo Shelknam que significaba "corazón". Fue creada por ley del entonces Territorio Nacional, sancionada el 4 de octubre de 1972.

La provincialización

En 1943 el gobierno nacional decidió la creación de la Gobernación Marítima de Tierra del Fuego. Luego en 1955, se creó la provincia denominada Patagonia, que no llegó a constituirse legalmente. Dos años más tarde, el Decreto-Ley 2191/57 estableció el Territorio Nacional de Tierra del Fuego, Antártida e Islas del Atlántico Sur.
Por ley se aprueba la provincialización de Tierra del Fuego, en 1990. Al año siguiente se reunió en Ushuaia la Convención Constituyente, que redactó la carta magna provincial. El texto fue jurado el 1º de Junio de 1991 y en el mismo, la Provincia se declaró integrante de la Región Patagónica y decidida a coordinar "su política, planes y gestiones con las provincias de la región y el Estado Nacional". En diciembre del mismo año se realizaron las primeras elecciones de autoridades provinciales.

El gobierno provincial se divide en tres poderes: ***Legislativo***, ejercido por una Legislatura unicameral de 15 miembros, los cuales se renuevan totalmente cada 4 años. ***Ejecutivo***, ejercido por un Gobernador y un Vice Gobernador, elegidos al mismo tiempo por un período de 4 años. Ambos pueden ser reelectos o sucederse recíprocamente por un nuevo período consecutivo. ***Judicial***, constituido por un Superior Tribunal de Justicia, el Consejo de la Magistratura como organismo que evalúa y propone a los jueces que integrarán los tribunales y juzgados.
En el ***Régimen Municipal*** la Constitución reconoce a los municipios su autonomía política, administrativa y económico-financiera.

Datos poblacionales de la República Argentina, Censos 1991-2001

Provincia	Población		Var. % relativa	Sexo		Superficie en Km^2 2001	Densidad hab/km^2 2001
	1991	2001		Varones	Mujeres		
Total	**32.615.528**	**36.260.130**	**11,2**	**17.659.072**	**18.601.058**	**2.780.403**	**13,0**
Ciudad de Bs. As.	2.965.403	2.776.138	-6,4	1.258.458	1.517.680	203 (1)	13.679,6
Buenos Aires	12.594.974	13.827.203	9,8	6.725.879	7.101.324	307.571	45,0
Partidos del GBA	7.952.624	8.684.437	9,2	4.213.697	4.470.740	3.630	2.394,4
Resto de Bs. As.	4.642.350	5.142.766	10,8	2.512.182	2.630.584	303.941	16,9
Catamarca	264.234	334.568	26,6	166.544	168.024	102.602	3,3
Chaco	839.677	984.446	17,2	491.148	493.298	99.633	9,9
Chubut	357.189	413.237	15,7	207.053	206.184	224.686	1,8
Córdoba	2.766.683	3.066.801	10,8	1.489.403	1.577.398	165.321	18,6
Corrientes	795.594	930.991	17,0	459.458	471.533	88.199	10,6
Entre Ríos	1.020.257	1.158.147	13,5	568.275	589.872	78.781	14,7
Formosa	398.413	486.559	22,1	244.160	242.399	72.066	6,8
Jujuy	512.329	611.888	19,4	301.508	310.380	53.219	11,5
La Pampa	259.996	299.294	15,1	149.169	150.125	143.440	2,1
La Rioja	220.729	289.983	31,4	144.894	145.089	89.680	3,2
Mendoza	1.412.481	1.579.651	11,8	769.265	810.386	148.827	10,6
Misiones	788.915	965.522	22,4	484.323	481.199	29.801	32,4
Neuquén	388.833	474.155	21,9	236.266	237.889	94.078	5,0
Río Negro	506.772	552.822	9,1	274.671	278.151	203.013	2,7
Salta	866.153	1.079.051	24,6	534.140	544.911	155.488	6,9
San Juan	528.715	620.023	17,3	302.532	317.491	89.651	6,9
San Luis	286.458	367.933	28,4	183.411	184.522	76.748	4,8
Santa Cruz	159.839	196.958	23,2	100.479	96.479	243.943	0,8
Santa Fe	2.798.422	3.000.701	7,2	1.455.837	1.544.864	133.007	22,6
Sgo. del Estero	671.988	804.457	19,7	402.961	401.496	136.351	5,9
Tierra del Fuego(2)	**69.369**	**101.079**	**45,7**	**51.696**	**49.383**	**21.571**	**4,7**
Tucumán	1.142.105	1.338.523	17,2	657.542	680.981	22.524	59,4

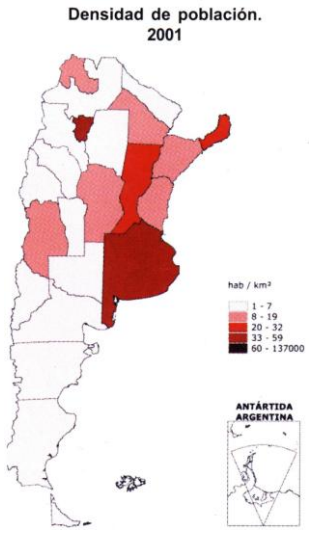



(1) La superficie ha sido obtenida a través del cálculo automático del soft Arc Info. **(2)** No incluye el Sector Antártico e Islas del Atlántico Sur. **Nota:** con el fin de posibilitar la comparación entre los Censos 1991 y 2001, los datos del año 1991 fueron reprocesados según la división político-administrativa vigente al año 2001.

Provincia	1980		1991		2001	
	Total de hogares	Hogares con NBI % (1)	Total de hogares	Hogares con NBI % (1)	Total de hogares	Hogares con NBI % (1)
Total	**7.103.853**	**22,3**	**8.562.875**	**16,5**	**10.075.814**	**14,3**
Ciudad de Bs. As.	918.758	7,4	993.223	7,0	1.024540	7,1
Buenos Aires	2.865.982	19,9	3.409.089	14,7	3.921.455	14,9
Catamarca	42.868	37,6	57.133	24,6	77.776	18,4
Chaco	150.616	44,8	189.588	33,2	238.182	27,6
Chubut	62.710	29,8	91.984	19,4	114.725	13,4
Córdoba	610.111	19,4	737.149	12,8	877.262	11,1
Corrientes	140.198	40,6	179.041	26,9	225.957	24,0
Entre Ríos	219.880	27,9	259.730	17,2	316.715	14,7
Formosa	61.373	46,8	88.687	34,3	114.408	28,0
Jujuy	86.266	45,1	106.800	33,6	141.631	26,1
La Pampa	56.705	18,8	74.138	12,0	91.661	9,2
La Rioja	34.853	31,6	47.788	23,6	68.390	17,4
Mendoza	274.527	20,4	338.405	15,3	410.418	13,1
Misiones	129.028	39,2	181.552	30,0	235.004	23,5
Neuquén	52.909	33,9	93.207	19,1	128.351	15,5
Río Negro	92.741	32,8	130.086	20,7	154.453	16,1
Salta	137.318	42,4	178.069	33,9	241.407	27,5
San Juan	99.191	26,0	115.066	17,2	148.902	14,3
San Luis	50.911	27,7	69.852	18,7	101.644	13,0
Santa Cruz	26.449	22,7	40.645	15,2	53.834	10,1
Santa Fe	663.778	20,0	776.997	14,0	872.295	11,9
Sgo. Del Estero	122.631	45,8	143.654	33,6	178.201	26,2
Tierra del Fuego	**5.761**	**25,6**	**18.674**	**25,5**	**27.816**	**15,5**
Tucumán	198.289	36,6	242.318	24,6	310.787	20,5

(1) Porciento de hogares con NBI (Necesidades Básicas Insatisfechas) sobre el total de hogares de cada provincia. Hogares con NBI, 1980=1.474; 1991=4.758 y 2001=4.301.

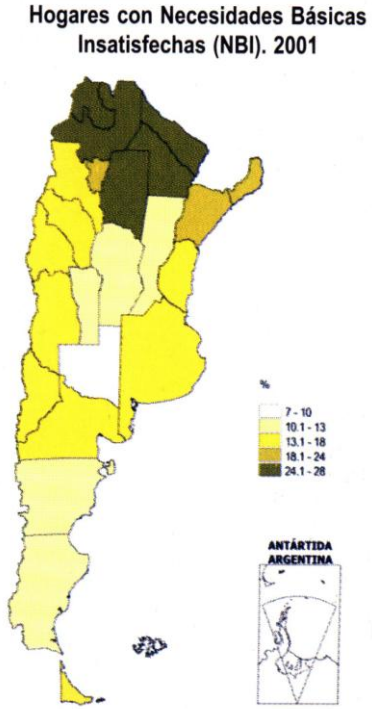

Incidencia de la Pobreza y de la Indigencia en el Aglomerado Ushuaia-Río Grande

Incidencia de la pobreza y la indigencia.	4ºTrim.07/1ºtrim.08		1º semestre 2008		2º semestre 2008		1º semestre 2009	
	Hogares	Personas	Hogares	personas	Hogares	personas	Hogares	personas
Pobreza en hogares y personas en el Aglomerado Ushuaia-Río grande	4,5*	4,8*	6,0*	6,4*	3,2*	3,2*	5,4*	5,2*
Indigencia en hogares y personas en el Aglomerado Ushuaia-Río Grande	2,6*	2,3*	3,2*	3,0*	1,7*	1,3*	3,0*	2,6*

* Estimaciones sujetas a coeficientes de variación superiores al 10%.

Nota: La línea de indigencia, establece si el hogar cuenta con ingresos suficientes para cubrir una canasta de alimentos básica que satisfaga el umbral mínimo de necesidades energéticas y proteicas.
La línea de pobreza parte del cálculo de la canasta mínima mencionada anteriormente, ampliada con la inclusión de bienes y servicios no alimentarios (vestimenta, transporte, educación, salud, etc.).
Los valores están referidos a una persona adulta con actividad moderada.
Para poder obtener la incidencia de la pobreza en el resto de los aglomerados de la EPH, se ajustan la Canasta Básica de Alimentos y la Línea de Pobreza utilizadas en el aglomerado Gran Buenos Aires, con los coeficientes por Región (Patagónica) de Paridad de Precios de Compra del Consumidor, elaborado en base a los precios relevados en las jurisdicciones provinciales.
Por este método se han obtenido valores regionales de Canastas Básicas de Alimentos y Canasta Básica Total, lo cual permite aplicar la metodología del Adulto Equivalente.

Fuente: INDEC. Instituto Nacional de Estadística y Censos.

Provincia	Población de 10 años o más 2001	Condición de alfabetismo - 2001					
		Alfabetos			Analfabetos		
		Total	Varones	Mujeres	Total	Varones	Mujeres
Total	**29.439.635**	**28.672.608**	**13.823.371**	**14.849.237**	**767.027**	**371.852**	**395.175**
Ciudad de Bs. As.	2.468.474	2.457.299	1.098.100	1.359.199	11.175	4.045	7.130
Buenos Aires	11.400.404	11.219.947	5.406.154	5.813.793	180.457	85.480	94.977
Partidos del GBA	7.140.425	7.029.314	3.379.186	3.650.128	111.111	48.849	62.262
Resto de Bs.As.	4.259.979	4.190.633	2.026.968	2.163.665	69.346	36.631	32.715
Catamarca	256.906	249.372	123.478	125.894	7.534	3.858	3.676
Chaco	744.237	684.821	340.715	344.106	59.416	28.391	31.025
Chubut	329.381	319.250	159.442	159.808	10.131	4.800	5.331
Córdoba	2.522.375	2.469.251	1.185.280	1.283.971	53.124	27.784	25.340
Corrientes	715.107	668.734	326.206	342.528	46.373	23.970	22.403
Entre Ríos	928.446	899.812	435.358	464.454	28.634	15.880	12.754
Formosa	362.783	341.094	171.621	169.473	21.689	9.565	12.124
Jujuy	467.746	445.570	222.109	223.461	22.176	6.452	15.724
La Pampa	244.514	237.940	117.704	120.236	6.574	3.656	2.918
La Rioja	224.375	218.829	108.529	110.300	5.546	3.075	2.471
Mendoza	1.277.413	1.236.372	595.533	640.839	41.041	20.176	20.865
Misiones	717.109	672.801	337.150	335.651	44.308	21.203	23.105
Neuquén	375.320	362.506	179.875	182.631	12.814	6.106	6.708
Río Negro	440.867	424.242	209.727	214.515	16.625	8.043	8.582
Salta	812.920	775.007	384.108	390.899	37.913	15.206	22.707
San Juan	488.879	474.455	228.258	246.197	14.424	7.824	6.600
San Luis	289.622	281.080	138.676	142.404	8.542	4.911	3.631
Santa Cruz	154.821	152.596	78.010	74.586	2.225	1.109	1.116
Santa Fe	2.484.416	2.423.251	1.163.353	1.259.898	61.165	30.544	30.621
Sgo. Del Estero	607.782	571.067	284.309	286.758	36.715	19.030	17.685
Tierra del Fuego	**78.839**	**78.310**	**40.155**	**38.155**	**529**	**237**	**292**
Tucumán	1.046.899	1.009.002	489.521	519.481	37.897	20.507	17.390

Datos Geográficos

Superficie		**Km²**
***Isla Grande de Tierra del Fuego* (sector Argentino, incluida la Isla de los Estados):** es la principal de la provincia, compuesta por:		**21.571**
Sector Antártico Argentino e Islas del Atlántico Sur: la Antártida Argentina es el sector circular comprendido al sur de los 60º de latitud sur hasta el Polo, y entre los meridianos de 74º de longitud Oeste por el Occidente y de 25º de longitud Oeste por el Oriente. Las Islas Argentinas del Atlántico Sur comprenden a la Isla de los Estados, Las Malvinas, las Georgias del Sur, las Sándwich del Sur y otras islas menores.		980.874
Total superficie		**1.002.445**
Ubicación: La ciudad de Ushuaia esta situada a 3.320 km. De Buenos Aires, capital de la República Argentina, y a 5.749 km. De Santos (Brasil).		
Clima:		
• ***Ushuaia***	**1991-80**	**2008**
Temperatura media anual, en º C.	5,6	6,1
Julio	1,6	1,42
Enero	9,2	10,7
Precipitaciones medias anuales, en mm.	547	555,1
• ***Río Grande***		**2008**
Temperatura media anual, en º C.	5,5	5,8
Julio	-0,2	0,7
Enero	11,0	10,9
Precipitaciones medias anuales, en mm.	330,8	341,6

Provincia de Tierra del Fuego - Población

	1970	1980	1991	2001
Población total, personas	**13.527**	**27.358**	**69.369**	**101.079**
Sexo y edad de la población, %				
Varones	63,6	60,7	53,0	51,1
Mujeres	36,4	39,3	47,0	48,9
Hasta 14 años	28,0	28,6	35,9	33,8
15 a 64 años	69,8	69,3	62,2	63,3
65 años y más	2,2	2,1	1,9	2,9
Población urbana y rural, %				
Urbana	86,1	91,1	97,9	97,1
Rural	13,9	8,9	2,1	2,9
Origen de la población, %				
Argentinos	61,1	71,6	84,7	88,9
Extranjeros	38,9	28,4	15,3	11,1

	1980	1991	2001
Estado conyugal de la Población de 14 años y más, %			
Unido/a	5,9	15,8	19,7
Casado/a	48,1	49,1	40,7
Separado/a o divorciado/a de unión o matrimonio	1,9	4,3	5,7
Viudo/a de unión o matrimonio	2,7	2,3	2,7
Soltero/a nunca unido	41,4	28,3	31,3
Ignorado	.	0,1	.

Población total. Años 1970-2001

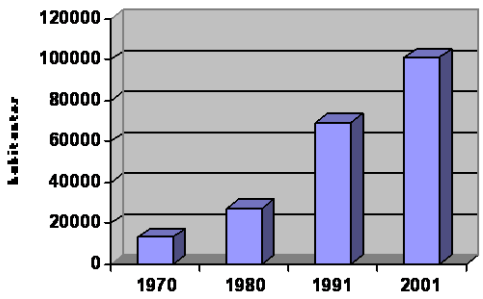

Población urbana y rural. Año 2001

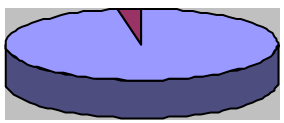

Indicadores demográficos				
Tasa anual madia de crecimiento intercensal,[1] 0/00	**1960-70**	**1970-80**	**1980-91**	**1991-01**
	53,8	73,7	92,1	36,6
			1991	**2001**
Índice de masculinidad[2]			112,2	104,4
Índice de masculinidad de 65 años y más			101,8	85,7
Índice de renovación[3]			5,3	8,7
		2006	**2007**	**2008**
Tasa bruta de natalidad,[4] 0/00		20,0	20,7	20,7
Tasa bruta de mortalidad,[5] 0/00		3,0	3,1	3,1

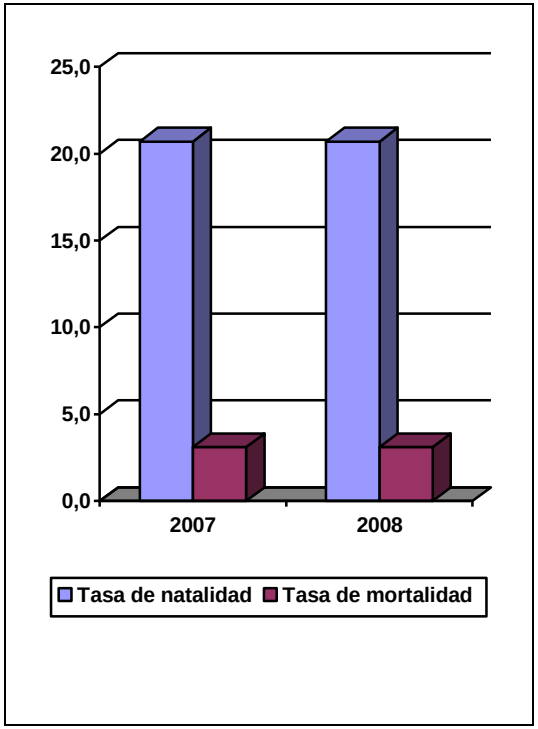

[1] Expresa el ritmo de crecimiento de una población, es decir cuánto aumenta o disminuye en promedio por 1.000 habitantes.
[2] Cantidad de varones por cada 100 mujeres.
[3] Expresa la capacidad de renovación de una población indicando cuantos niños hay por cada anciano en un momento determinado.
[4] Cociente entre el número de nacimientos ocurridos durante un período determinado, generalmente un año calendario y la población media del período.
[5] Cociente entre el número de defunciones ocurridos durante un período determinado, generalmente un año calendario y la población media del período.
Fuente: INDEC – D.G.E. y C.

A continuación se presentan las "Estimaciones de población por departamento, Período 2001 – 2015", la elaboración de las mismas, tiene como principal objetivo brindar un panorama global sobre los cambios en el volumen de la población de cada departamento, debido a que los Censos Nacionales se realizan cada diez años y es fundamental contar con datos actualizados para poner a disposición de los usuarios y diferentes entes tanto públicos como privados, se ha realizado una serie anual coherente como base para el cálculo de los distintos indicadores que se puedan elaborar.
Se advierte al usuario que estas estimaciones deben ser utilizadas con cautela. Las mismas han sido elaboradas partiendo de supuestos relativos a comportamientos demográficos históricamente regulares. Sin embargo algunas entidades geográficas pueden ver alterados sus ritmos de crecimiento por factores no estrictamente demográficos en períodos muy breves como consecuencia de transformaciones importantes de tipo socio económico, del medio ambiente, obras de infraestructura, etc.-
Las estimaciones se han actualizado en base al último Censo de Población, Viviendas y Hogares 2001, presentándose en esta oportunidad la población total por departamento, estando disponible las mismas por grupos de edades y sexo.-

Población total por departamentos. Período 2001 – 2015

Departamento	2001	2002	2003	2004	2005
Total provincial	**101.247**	**104.721**	**108.210**	**111.726**	**115.286**
Río Grande	55.647	57.291	58.924	60.554	62.190
Ushuaia	45.600	47.430	49.286	51.172	53.096
Departamento	**2006**	**2007**	**2008**	**2009**	**2010**
Total provincial	**118.899**	**122.531**	**126.212**	**129.929**	**133.694**
Río Grande	63.836	65.474	67.118	68.763	70.414
Ushuaia	55.063	57.057	59.094	61.166	63.280
Departamento	**2011**	**2012**	**2013**	**2014**	**2015**
Total provincial	**137.483**	**141.303**	**145.173**	**149.054**	**152.979**
Río Grande	72.059	73.699	75.346	76.978	78.614
Ushuaia	65.424	67.604	69.827	72.076	74.365

Fuente: INDEC, estimaciones en base a resultados definitivos del Censo de Población, Hogares y Viviendas 2001.

Tasa bruta de mortalidad, por 0/00 hab.	2006	2007	2008
Ushuaia	2,9	2,7	3,0
Río Grande	2,9	3,2	3,0

Mortalidad general según principales causas de muerte, %	2005		2006		2007	
	Casos	%	Casos	%	Casos	%
Enfermedades del sistema circulatorio	85	22,3	78	19,3	76	18,9
Tumores malignos	124	32,5	81	20,0	108	26,9
Enfermedades del sistema respiratorio	32	8,4	55	13,6	38	9,5
Causas externas	46	12,0	61	15,1	58	14,4
Enfermedades infecciosas y parasitarias	14	3,7	15	3,7	14	3,5
Resto de causas	81	21,2	115	28,4	108	26,9
Total casos	**382**	**100,0**	**405**	**100,0**	**402**	**100,0**

Fuente: Ministerio de Salud de la Nación. Dirección de Estadísticas e Información de Salud.

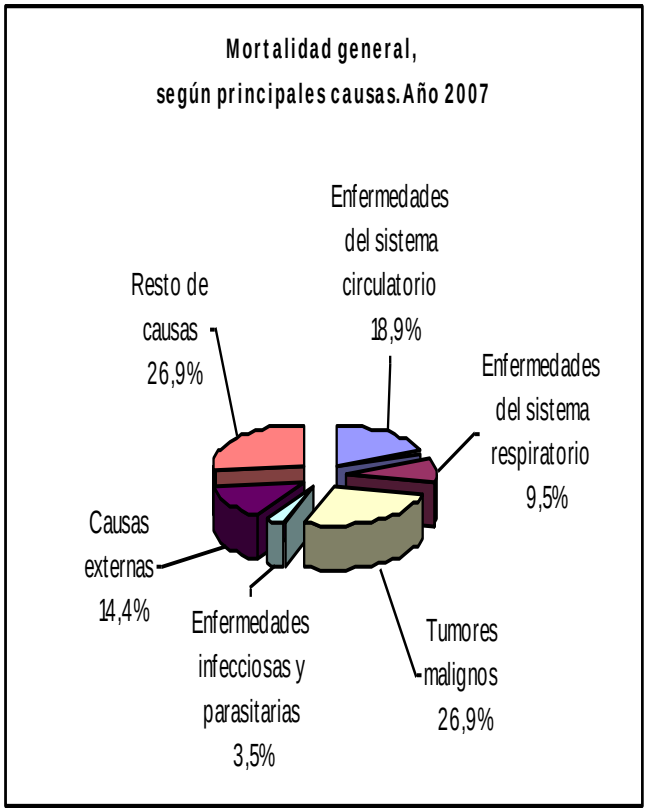

	2006	2007	2008
Cantidad de consultas externas médicas y no médicas, guardias y centros de atención, por departamento.	**408.825**	**457.994**	**509.180**
Ushuaia	186.378	217.380	243.970
Río Grande	222.447	240.614	265.210

Principales casos notificados de enfermedades epidemiológicas	2006	2007	2008
Hepatitis "A","B" y "C"	34	24	14
Parotiditis	139	89	120
Rubéola	12	-	-
Diarreas (menores de 5 años)	2.409	2.443	2.154
Diarreas (mayores de 5 años)	6.378	4.768	4.274
Infecciones respiratorias agudas	38.601	33.664	33.184
Neumonía	558	666	595
Influenza	5.793	6.763	5.594
Tuberculosis	10	17	16
Sífilis	10	14	9
Sida	2	5	-
Meningitis	6	10	4
Chagas	36	17	29

Fuente: Ministerio de Salud. Dirección de Epidemiología e Información de la Salud Provincial.

Alumnos de educación común, por nivel de enseñanza	2007	2008
Total alumnos	**38.880**	**40.281**
Inicial	5.832	5.886
EGB 1 y 2	15.333	15.499
EGB 3	8.826	9.047
Polimodal	5.557	5.715
Superior no universitario	3.332	4.134
Alumnos por sector, %		
Estatal	79,9	80,1
Privado	20,1	19,9
Cargos docentes		
Total de cargos	**2.823**	**3.086**
Inicial	591	599
EGB 1 y 2	1.166	1.300
EGB 3 / polimodal	991	1.119
Superior no universitario	75	68
Total horas cátedra	**41.196**	**41.678**
Inicial	1.275	1.264
EGB 1 y 2	4.823	4.978
EGB 3 / polimodal	25.957	26.791
Superior no universitario	9.141	8.645
Unidades educativas	**140**	**140**
Inicial	43	43
EGB 1 y 2	50	50
EGB 3 / polimodal	36	36
Superior no universitario	11	11

Fuente: Ministerio de Educación. Departamento Programación y Estadística Educativa.

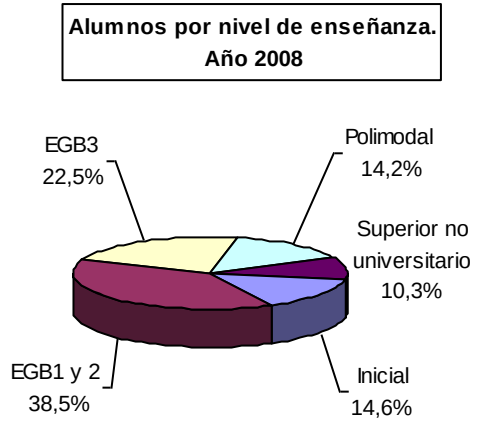

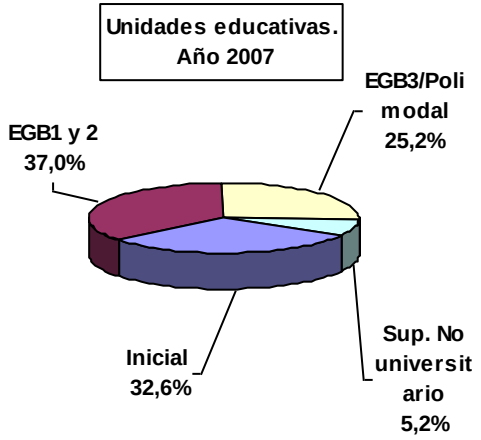

Alumnos y docentes	2005	2006	2007
Total alumnos, Universidad Nacional de la Patagonia, San Juan Bosco (Sede Ushuaia)	**787**	**816**	**805**
Total alumnos reinscriptos	**425**	**539**	**442**
- Facultad de Ingeniería	118	110	66
- Facultad de Ciencias Económicas	109	155	184
- Facultad de Humanidades y Cs. Sociales	198	274	192
Total nuevos inscriptos	**362**	**277**	**363**
- Facultad de Ingeniería	41	44	39
- Facultad de Ciencias Económicas	97	99	116
- Facultad de Humanidades y Cs. Sociales	224	134	208
Total cargos docentes de dedicación exclusiva	**5**	**5**	**5**
- Facultad de Ingeniería	1	1	1
- Facultad de Ciencias Económicas	4	4	4
- Facultad de Humanidades y Cs. Sociales	-	-	-
Total cargos docentes de dedicación semi-exclusiva	**30**	**28**	**28**
- Facultad de Ingeniería	4	4	4
- Facultad de Ciencias Económicas	19	17	18
- Facultad de Humanidades y Cs. Sociales	7	7	6
Total cargos docentes de dedicación simple	**148**	**151**	**143**
- Facultad de Ingeniería	32	32	34
- Facultad de Ciencias Económicas	48	46	57
- Facultad de Humanidades y Cs. Sociales	68	73	52

Fuente: Universidad Nacional de la Patagonia San Juan Bosco – Sede Ushuaia.

Alumnos y docentes	2006	2007	2008
Total de alumnos, Universidad Tecnológica Nacional (Sede Río Grande)	**540**	**594**	**447**
Total alumnos reinscriptos	**290**	**280**	**255**
- Ingeniería Electrónica	42	30	16
- Ingeniería Industrial	109	112	82
- Ingeniería Química	21	10	-
- Ingeniería Pesquera	16	34	35
- Licenciatura en Organización Industrial	12	4	
- Licenciatura en Administración Rural	12	11	7
- Tecnicatura Superior en Procesos Industriales	3	3	
- Tecnicatura Superior en Administración	68	70	89
- Tecnicatura Superior en Higiene y Seg. en el Trabajo	-	-	26
Total nuevos inscriptos	**250**	**314**	**192**
- Ingeniería Electrónica	-	-	-
- Ingeniería Industrial	77	38	80
- Ingeniería Química	-	-	-
- Ingeniería Pesquera	35	29	29
- Licenciatura en Organización Industrial	-	-	-
- Licenciatura en Administración Rural	6	-	-
- Tecnicatura Superior en Procesos Industriales	19	-	-
- Tecnicatura Superior en Administración	98	136	6
- Tecnicatura Superior en Periodismo	15	-	-
- Tecnicatura Superior en Programación	-	55	-
- Tecnicatura Superior en Higiene y Seg. en el Trabajo	-	56	77

Continúa

Total de docentes, Universidad Tecnológica Nacional (Sede Río Grande)	2006	2007	2008
Total cargos docentes de dedicación exclusiva	**-**	**-**	**-**
- Ingeniería Electrónica	-	-	-
- Ingeniería Industrial	-	-	-
- Ingeniería Química	-	-	-
- Licenciatura en Organización Industrial	-	-	-
- Ingeniería Pesquera	-	-	-
- Tecnicatura Superior en Procesos Industriales	-	-	-
- Tecnicatura Superior en Administración	-	-	-
- Tecnicatura Superior en Periodismo	-	-	-
Total cargos docentes de dedicación semi-exclusiva	**-**	**1**	**-**
- Ingeniería Electrónica	-	-	-
- Ingeniería Industrial	-	-	-
- Ingeniería Química	-	1	-
- Licenciatura en Organización Industrial	-	-	-
- Ingeniería Pesquera	-	-	-
- Tecnicatura Superior en Procesos Industriales	-	-	-
- Tecnicatura Superior en Administración	-	-	-
- Tecnicatura Superior en Periodismo	-	-	-
Total cargos docentes de dedicación simple	**117**	**105**	**...**
- Ingeniería Electrónica	14	17	...
- Ingeniería Industrial	40	43	...
- Ingeniería Química	-	1	...
- Licenciatura en Organización Industrial	-	-	...
- Ingeniería Pesquera	23	18,5	...
- Tecnicatura Superior en Procesos Industriales	11	2,5	...
- Tecnicatura Superior en Administración	17	6	...
- Tecnicatura Superior en Periodismo	12	3,5	...
- Tecnicatura Superior en programación	-	9	...
- Tecnicatura Superior en Higiene y Seg. en el Trabajo	-	4	...

Fuente: UTN (Universidad Tecnológica Nacional) Facultad Regional Río Grande

Cantidad de alumnos matriculados en Educación Superior de la Provincia, sector estatal y privado, discriminados por título de egreso.	Superior no universitario		Universitario	
	2007	2008	2007	2008
Total general alumnos matriculados educación superior	**3.332**	**4.134**	**277**	**269**
- Profesor para la Educación Inicial	448	521	-	-
- Profesor para la Enseñanza Básica (1º y 2º ciclo EGB)	296	446	-	-
- Profesor de 3º ciclo EGB y Polimodal en Lengua y Literatura	303	367	-	-
- Profesor de 3º ciclo EGB y Polimodal en Matemáticas	374	524	-	-
- Profesor de 3º ciclo EGB y Polimodal en Biología	238	314	-	-
- Profesorado de 3º ciclo EGB y Polimodal en Inglés	271	359	-	-
- Profesor de 3º ciclo EGB y Polimodal en Tecnología	25	28	-	-
- Profesor de 3º ciclo EGB y Polimodal en Psicología	-	52	-	-
- Técnico Superior en Comunicación Social	160	118	-	-
- Analista Superior en Recursos Humanos	76	93	-	-
- Técnico Superior en Gestión Hotelera	139	135	-	-
- Técnico Superior en Esterilización	157	123	-	-
- Técnico Superior en Adm. Pública orientado al Desarrollo Local	129	120	-	-
- Técnico Superior en Enfermería	-	266	-	-
- Técnico Superior en Gestión Sociocultural	-	45	-	-
- Técnico Superior en Análisis de Sistemas	110	70	-	-
- Diseñador Gráfico	102	72	-	-
- Técnico Superior en Administración de Empresas	184	143	-	-
- Enfermero profesional	9		-	-
- Técnico Superior en Petróleo	122	126	-	-
- Técnico Superior Forestal	38	42	-	-
- Técnico Superior en Tecnología Industrial de los Alimentos	25	24	-	-
- Técnico Superior en Seguridad Pública	82	108	-	-
- Profesor en Ciencias Religiosas con orientación en Pastor Juvenil	41	35	-	-
- Técnico Superior en Manejo Ambiental	3	3	-	-
- Ingeniería en Recursos Naturales Renovables	-	-	10	27
- Licenciatura en Comunicación Social	-	-	50	35
- Profesorado en Comunicación Social	-	-	28	11
- Licenciatura en Psicopedagogía	-	-	37	36
- Licenciatura en Trabajo Social	-	-	76	84
- Profesorado en Artes Plásticas	-	-	16	16
- Profesorado en Música con Orientación en Educación Musical	-	-	6	6
- Maestría en Educación	-	-	13	13
- Licenciatura en Administración	-	-	16	16
- Enfermero universitario	-	-	15	15
- Diseñador en Comunicación Visual	-	-	10	10
- Programa UBA XXI – Contenidos Básicos Comunes	-	-	162	101

Fuente: Ministerio de Educación y Cultura. Dirección de Educación Superior. (Datos a Abril de 2008).
Institutos que intervienen en el Polo Universitario: I.P.E.S., I.S.P.R.G., I.S.E.S., C.E.N.T. Nº 11, C.E.N.T. Nº 35 y Escuela de Policía.

Indicadores socioeconómicos de la población de 14 años y más en el Aglomerado Ushuaia-Río Grande	Octubre 2002	Mayo 2003
Tasas generales		
- Tasa de actividad	40,0	40,8
- Tasa de ocupación	84,4	86,9
- Tasa de empleo	33,7	35,5
- Tasa de desocupación	15,6	13,1
- Tasa de subocupados demandantes	8,1	12,4
- Tasa de subocupados no demandantes	5,4	6,3
Tasa específicas		
- Tasa de actividad de mujeres	45,5	46,0
- Tasa de actividad de varones	74,4	72,3
- Tasa de actividad de jefes	86,5	86,5
- Tasa de actividad de mujeres hasta 29 años	32,3	31,5
- Tasa de actividad de mujeres de 30 a 64 años	57,9	60,1
- Tasa de actividad de varones hasta 29 años	47,6	47,3
- Tasa de actividad de varones de 30 a 64 años	93,6	92,9
- Tasa de desocupación de jefes	11,6	8,5
Nivel educativo de la PEA (Población Económicamente Activa)		
- Primaria incompleta	2,4	3,7
- Primaria completa	19,4	19,9
- Secundaria incompleta	25,6	24,7
- Secundaria completa	26,1	24,1
- Superior y universitaria incompleta	9,5	11,1
- Superior y universitaria completa	16,8	16,3
- Sin instrucción	0,1	0,1
- Ns/Nr	--	--

continúa

conclusión

Condición de migración de la PEA		
- Migrantes de más de 5 años	70,9	70,0
- Migrantes de los últimos 5 años	12,1	9,1
- No migrantes	10,8	14,8
- Ns/Nr condición de migración y/o años	6,2	6,1
Categoría ocupacional de la población ocupada		
- Asalariados	84,8	84,2
- No asalariados	15,2	15,8
- Ns/Nr	--	--
- Asalariados sin jubilación	29,7	32,2
Rama de actividad de la población ocupada (CIIU Rev.3)		
- Industria	8,2	8,5
- Construcción	7,7	7,3
- Comercio	15,7	13,0
- Servicios financieros	6,0	6,8
- Servicios sociales	45,5	49,0
- Servicio doméstico	4,0	4,4
- Transporte	7,3	6,4
- Otras ramas	--	--
- Ns/Nr/No bien especificadas	--	--
Calificación de la tarea de la población ocupada (CON`91)		
- Profesional	7,9	6,7
- Técnica	23,8	23,8
- Operativa	46,6	50,5
- No calificada	21,7	19,1
- Ns/Nr/No bien especificadas	--	--
Promedio del ingreso asalariado	882,8	852,7
Mediana del ingreso asalariado	700,0	700,0

Fuente: INDEC, EPH-Puntual (Encuesta Permanente de Hogares.)

Trabajo

Evolución de las tasas-Aglomerado Ushuaia-Río Grande. Años 2001-2003	Mayo-2001	Octubre-2001	Mayo- 2002	Octubre-2002	Mayo-2003
Actividad	42,3	42,6	41,3	40,0	40,8
Empleo	37,8	37,5	34,5	33,7	35,5
Ocupación	89,4	87,9	83,5	84,4	86,9
Desocupación	10,6	12,1	16,5	15,6	13,1
Subocupación (demandantes)	7,6	10,0	9,3	8,1	12,4
Subocupación (no demandantes)	3,5	3,8	5,0	5,4	6,3

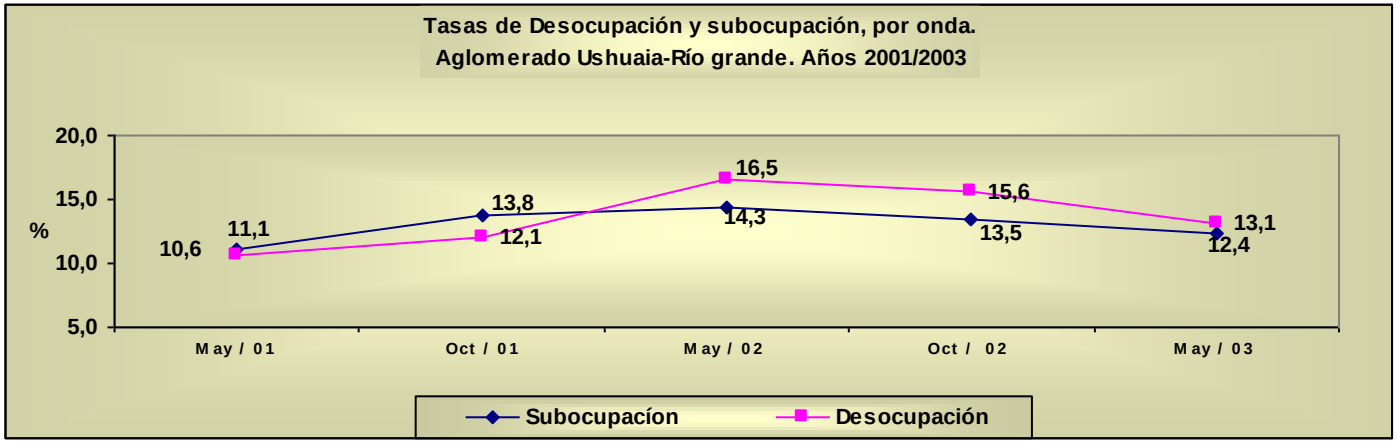

Fuente: INDEC, EPH-Puntual (Encuesta Permanente de Hogares.)

Indicadores socioeconómicos de la población de 14 años y más en el Aglomerado Ushuaia-Río Grande	1º. Trim. 2009	2º. Trim. 2009	3º. Trim. 2009	4º. Trim. 2009
Población total por sexo	**100,0**	**100,0**	**100,0**	**100,0**
Mujeres	49,7	50,1	50,7	50,7
Varones	50,3	49,9	49,3	49,3
Población total por edad	**100,0**	**100,0**	**100,0**	**100,0**
Hasta 9 años	20,3	19,3	18,1	18,9
10 a 19 años	21,2	20,8	19,9	19,1
20 a 29 años	17,6	15,5	16,1	16,1
30 a 39 años	13,9	14,1	16,0	17,1
40 a 49 años	13,5	15,9	14,1	12,9
50 a 59 años	8,2	8,4	8,6	9,6
60 a 69 años	3,4	3,8	4,8	3,3
70 años y más	2,0	2,1	2,5	2,9
Ns/Nr	-	-	-	-
Población total por relación de parentesco	**100,0**	**100,0**	**100,0**	**100,0**
Jefes	27,4	27,6	29,8	30,2
Cónyuges	18,4	19,0	20,4	19,4
Hijos	44,8	45,1	43,2	42,4
Otros familiares	8,4	7,3	6,0	7,3
Otros componentes	1,0	1,0	0,6	0,6
Ns/Nr	-	-	-	-

continúa

Indicadores socioeconómicos de la población de 14 años y más en el Aglomerado Ushuaia-Río Grande	1º. Trim. 2009	2º. Trim. 2009	3º. Trim. 2009	4º. Trim. 2009
Total de jefes por sexo	**100,0**	**100,0**	**100,0**	**100,0**
Varones	74,1	74,2	75,6	74,4
Mujeres	25,9	25,8	24,4	25,6
Total de jefes por edad	**100,0**	**100,0**	**100,0**	**100,0**
Hasta 49 años	69,0	68,6	68,8	68,7
50 y más	31,0	31,4	31,2	31,3
Ns/Nr	-	-	-	-
Total de jefas mujeres por hogar	**100,0**	**100,0**	**100,0**	**100,0**
Hasta 49 años	59,9	64,5	70,0	64,7
50 y más	40,1	35,5	30,0	35,3
Ns/Nr	-	-		--
Tamaño del hogar	**100,0**	**100,0**	**100,0**	**100,0**
Unipersonal	12,6	11,4	13,6	17,0
2 a 4 personas	61,5	62,3	63,7	60,7
5 personas y más	25,9	26,3	22,6	22,4
Promedio de personas en el hogar	3,6	3,6	3,4	3,3
Promedio de menores de 14 años	1,0	0,9	0,8	0,8
Promedio de mayores de 64 años	0,1	0,1	0,1	0,1
Porcentaje de mujeres entre 14 y 20 años unidas o casadas[1]	2,4	1,2	0,5	0,7

continúa

[1] El porcentaje se calculó sobre el total de mujeres de 14 años y más.

Indicadores socioeconómicos de la población de 14 años y más en el Aglomerado Ushuaia-Río Grande	1º. Trim. 2009	2º. Trim. 2009	3º. Trim. 2009	4º. Trim. 2009
Tasa de actividad	**60,0**	**59,4**	**60,1**	**65,0**
- Tasa de actividad de mujeres	47,3	44,6	49,0	55,1
- Tasa de actividad de varones	73,6	74,7	70,8	74,7
- Tasa de actividad de jefes de hogar	84,7	25,3	82,0	84,9
- Tasa de actividad de mujeres hasta 29 años	31,6	28,7	38,5	39,9
- Tasa de actividad de mujeres de 30 a 64 años	64,2	58,8	60,7	70,0
- Tasa de actividad de varones hasta 29 años	54,1	50,0	52,7	55,5
- Tasa de actividad de varones de 30 a 64 años	92,9	94,6	87,7	91,8
Tasa de empleo	**54,8**	**52,3**	**54,5**	**59,1**
- Tasa de empleo de mujeres	43,1	41,5	44,7	50,0
- Tasa de empleo de varones	67,2	63,5	64,1	68,0
- Tasa de empleo de jefes de hogar	79,0	77,8	77,6	80,7
- Tasa de empleo de mujeres hasta 29 años	25,9	23,9	31,9	31,7
- Tasa de empleo de mujeres de 30 a 64 años	60,8	56,7	57,4	66,1
- Tasa de empleo de varones hasta 29 años	44,5	35,0	41,1	47,0
- Tasa de empleo de varones de 30 a 64 años	88,8	85,3	83,5	86,0
Tasa de Desocupación	**8,7**	**11,9**	**9,3**	**9,1**
- Tasa de desocupación de mujeres	8,9	6,9	8,9	9,3
- Tasa de desocupación de varones	8,6	14,9	9,5	8,9
- Tasa de desocupación de jefes de hogar	6,8	7,5	5,3	4,9
- Tasa de desocupación de mujeres hasta 29 años	18,1	16,8	17,0	20,4
- Tasa de desocupación de mujeres de 30 a 64 años	5,3	3,6	5,5	5,6
- Tasa de desocupación de varones hasta 29 años	17,8	30,0	22,0	15,2
- Tasa de desocupación de varones de 30 a 64 años	4,4	9,8	4,7	6,4

continúa

Indicadores socioeconómicos de la población de 14 años y más en el Aglomerado Ushuaia-Río Grande	1º. Trim. 2009	2º. Trim. 2009	3º. Trim. 2009	4º. Trim. 2009
Tasa de Subocupación Horaria	**4,3**	**3,0**	**2,6**	**5,8**
- Subocupado Demandante	2,5	1,8	2,2	3,8
- Subocupado No Demandante	1,8	1,2	0,4	2,0
Tasa de Sobreocupación Horaria	**31,6**	**35,5**	**33,8**	**27,1**
Tasa de Demandantes de Empleo	**16,1**	**17,8**	**14,8**	**20,4**
Población Ocupada				
Categoría ocupacional de la población ocupada	**100,0**	**100,0**	**100,0**	**100,0**
- Asalariados	84,2	83,2	86,2	87,2
- No asalariados	15,8	16,8	13,8	12,8
- Ns/Nr	-	-		
- Asalariados sin Descuento Jubilatorio	16,2	15,2	11,5	13,5

Nota: En virtud del cambio de metodología implementada por el INDEC, a partir del año 2003 para la medición de los indicadores del mercado laboral, las tasas de este período se presentan por semestres, por lo que no corresponde la comparación con años anteriores.

[1] Rama de actividad codificada con el clasificador de Actividades para Encuestas Sociodemográficas (CAES). Este clasificador es coincidente a primer y segundo dígito con la CIIU Rev. 3.

[2] Incluye administración Pública y Defensa; Planes de seguridad social de afiliación obligatoria; Enseñanza, Servicios Sociales y de Salud; Servicios Comunitarios, Sociales y Personales.

[3] Incluye Suministro de electricidad, gas y agua; Servicios de organizaciones y órganos extraterritoriales, Agricultura, Ganadería, Caza y Silvicultura; Explotación de minas y canteras.

[4] Calificación de la tarea codificada en el Clasificador Nacional de Ocupaciones 2001.

Fuente: INDEC-D.G.E. Y C.

Nuevo relevamiento continuo Aglomerado Ushuaia-Río Grande	2007 Trimestral				2008 Trimestral				2009 Trimestral			
	1º	2º	3º	4º	1º	2º	3º	4º	1º	2º	3º	4º
Actividad	49,1	47,3	48,2	48,6	45,7	45,5	46,6	45,1	43,1	43,2	44,4	47,5
Empleo	44,8	43,7	45,3	45,9	43,3	42,6	43,6	43,2	39,3	38,1	40,3	43,2
Ocupación	91,3	92,3	94,0	94,4	94,6	93,8	93,5	95,7	91,3	88,1	90,7	90,9
Desocupación	8,7	7,7	6,0	5,6	5,4	6,2	6,5	4,3	8,7	11,9	9,3	9,1
Subocupación	2,5	4,8	5,9	5,4	4,8	4,5	3,3	3,7	4,3	3,0	2,6	5,8
Subocupación (demandantes)	2,0	3,5	3,3	2,7	2,8	2,4	1,8	3,2	2,5	1,8	2,2	3,8
Subocupación (no demandantes)	0,6	1,3	2,6	2,7	2,0	2,0	1,5	0,5	1,8	1,2	0,4	2,0

Fuente: INDEC-D.G.E.y C.

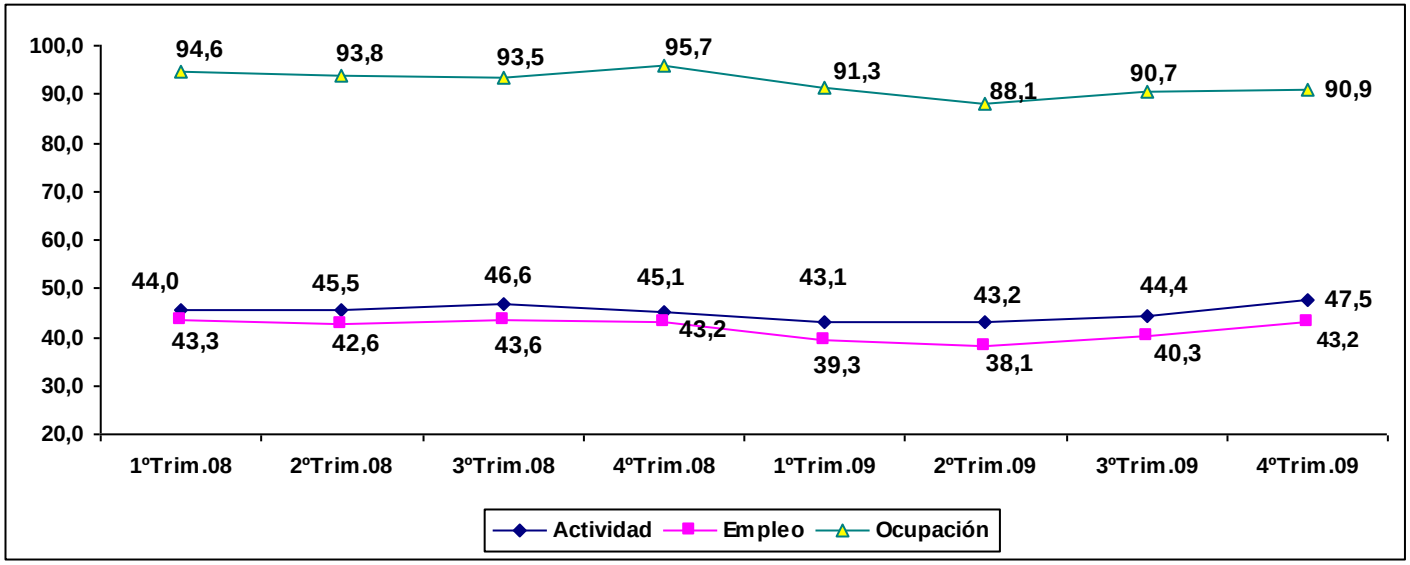

Tasa de delincuencia por 0/000 habitantes	2006	2007	2008
Total	**376,7**	**306,9**	**375,9**
Ushuaia	419,0	382,4	450,3
Río Grande	340,2	241,2	310,3
Total de delitos	**4.479**	**3.761**	**4.744**
Ushuaia	2.307	2.182	2.661
Río Grande	2.172	1.579	2.083
Población alojada en unidades del servicio penitenciario provincial, %			
- Condenados	48,1	66,7	64,6
- Procesados	51,9	33,3	35,4
- Varones	93,5	97,8	96,0
- Mujeres	6,5	2,2	4,0
- Menores de 21 años	13,5	3,2	45,5
- Igual o mayor de 21 años	86,5	96,8	54,5
Cantidad de accidentes de tránsito, muertos y heridos	**4.205**	**4.986**	**5.328**
Muertos	17	14	10
Heridos	300	509	482
Nº de accidentes por 1.000 habitantes, %	35,4	40,7	42,2

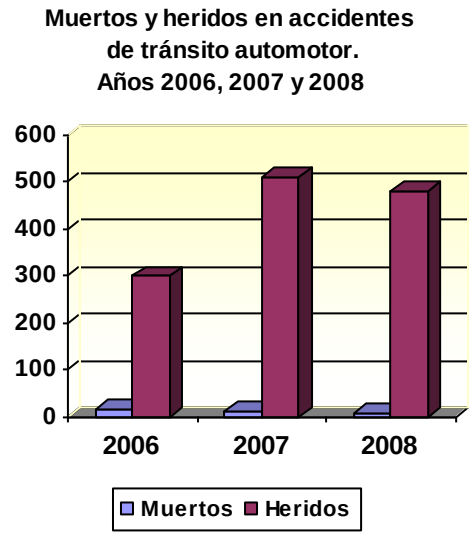

Nota: La tasa de delincuencia y el número de accidentes por 1.000 habitantes, se recalculó en base a las Estimaciones de población por departamento, período 2001-2015, ajuste realizado con los datos del Censo Nacional de Población, Hogares y Vivienda 2001.

Fuente: D.G.E. y C., en base a datos de la Jefatura de Policía de la Provincia. Departamento Asuntos Judiciales.

Precios

Índice de precios al consumidor - Ushuaia	Índice 2007[1]	2008[1]	2009[1]
Nivel general	**456,46**	**555,82**	**617,08**
- Alimentos y bebidas	529,29	646,00	732,69
- Indumentaria	390,19	471,70	492,36
- Vivienda, combustible y electricidad	446,04	546,86	571,12
- Atención médica y gastos de salud	434,88	487,32	544,08
- Esparcimiento y educación	407,92	479,86	569,27
- Bienes y servicios varios	301,33	373,03	432,29

[1] Índice de Diciembre.

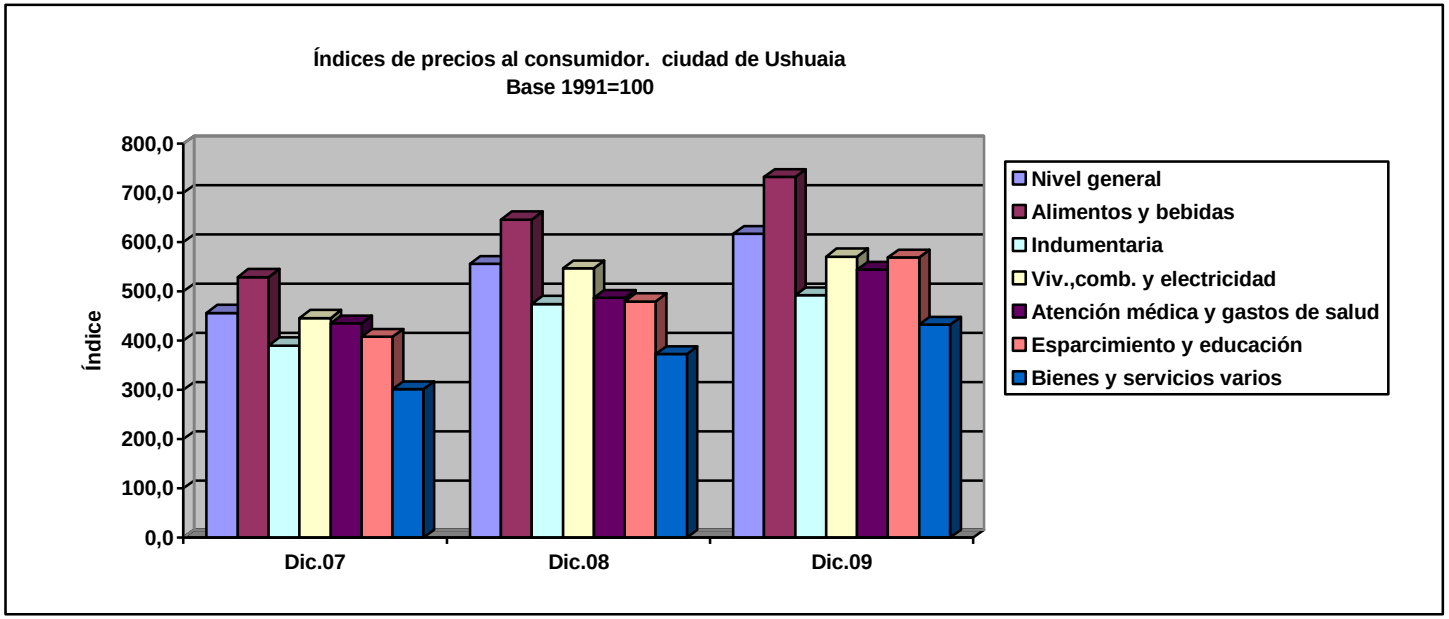

Fuente: D.G.E. y C.

Índice de precios al consumidor – Río Grande	Índice		
	2007[1]	**2008[1]**	**2009[1]**
Nivel general	**461,70**	**564,56**	**628,63**
- Alimentos y bebidas	574,34	717,16	800,11
- Indumentaria	354,70	414,09	491,07
- Vivienda, combustible y electricidad	373,29	454,19	456,55
- Atención médica y gastos de salud	476,65	507,85	601,59
- Esparcimiento y educación	370,69	439,85	522,46
- Bienes y servicios varios	388,13	463,37	528,74

[1] Índice de Diciembre.

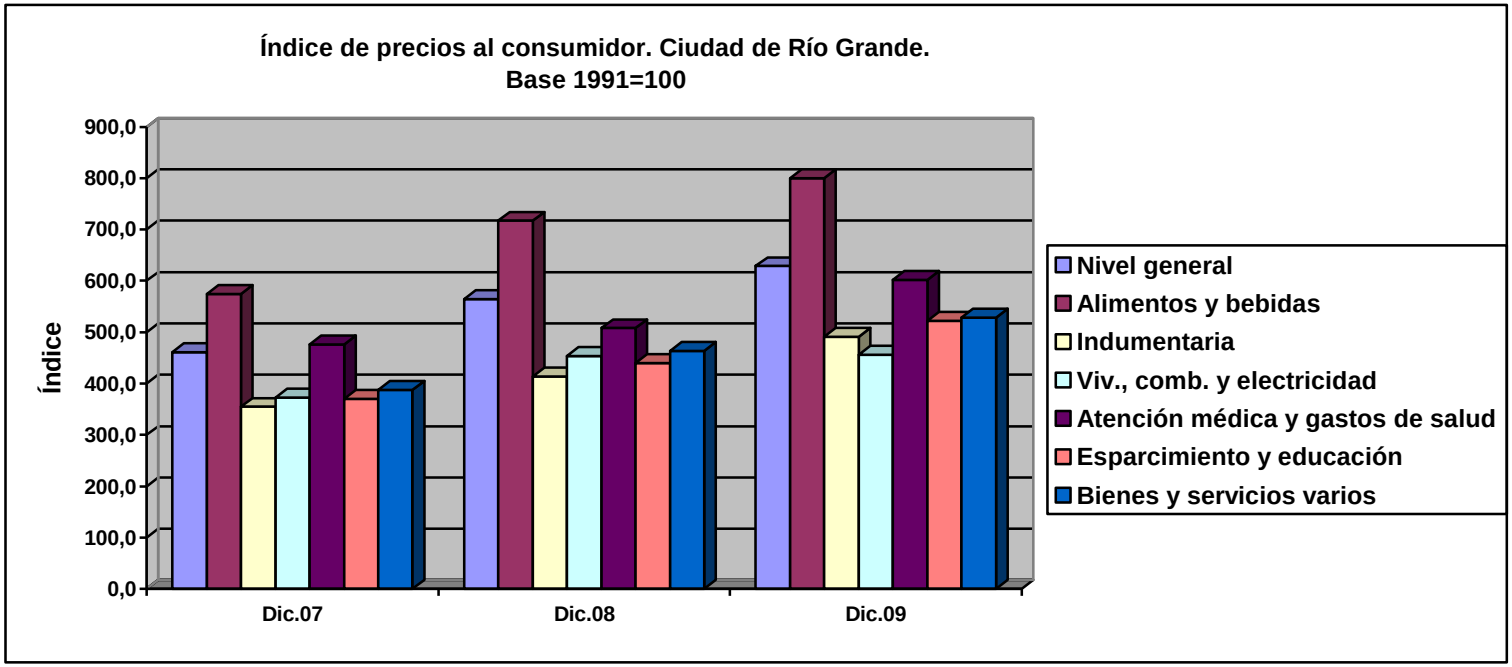

Fuente: D.G.E. y C.

Agropecuario, pesca y minería

Superficie total de las explotaciones agropecuarias, por uso de la tierra, (en hectáreas)	2002 [1]	2007 [2]
	1.171.747,1	**1.005.635,4**
Superficie total implantada	**207,6**	**11.014,9**
- Forrajeras anuales/ perennes	125,3	82,5
- Sin discriminar	3,6	6.804,4
- Otros cultivos	1,6	4.128,0
Superficie dedicada a otros usos	**1.171.539,5**	**994.620,5**
- Pastizales	679.109,2	636.440,6
- Bosques y/o montes naturales	370.929,3	276.068,5
- Superficie apta no utilizada	4.350,8	1.710,1
- Superficie no apta o de desperdicio	113.738,6	75.876,1
- Caminos, parques y viviendas	3.411,6	4.525,2
Total Explotaciones Agropecuarias (EAP) [3]	**90**	**85**

[1] Censo Nacional Agropecuario 2002.
[2] Encuesta Nacional Agropecuaria 2007. Datos Provisorios, la superficie se refiere al 82% del padrón ENA 2007.
[3] La EAP es la unidad de organización de la producción, con una superficie no menor a 500 m2, dentro de los límites de una misma provincia que, independientemente del número de parcelas (terrenos no contiguos) que la integran: produce bienes agrícolas, pecuarios o forestales destinados al mercado; 2) tiene una dirección que asume la gestión y los riesgos de la actividad: el productor; 3) utiliza los mismos medios de producción de uso durable y parte de la misma mano de obra en todas las parcelas que la integran.

Fuente: INDEC-DGEyC.

Existencia de ganado, por especie (cabezas)	**2003**	**2004**	**2005**	**2007**	**2008**
Bovinos	31.096	23.060	34.797	38.538	40.900
Ovinos	510.764	451.196	368.280	505.965	457.036
	2002	**2003**	**2004**	**2005**	**2007**
Producción de lana, (Kg.) por zonas agroecológicas	**2.193.610**	**2.171.430**	**1.988.398**	**1.601.188**	**1.468.641**
Región 1	1.302.500	1.316.655	.	.	.
Región 2	584.266	522.766	.	.	.
Región 3	157.370	170.950	.	.	.
Región 4	148.646	161.059	.	.	.
Región 5	827	-	.	.	.

Nota: no se realizó para el año 2006 la ENA. (Encuesta Nacional Agropecuaria).
* Datos Provisorios y sujetos a revisión.

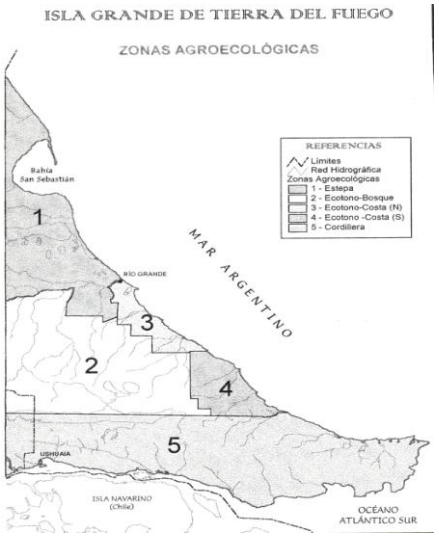

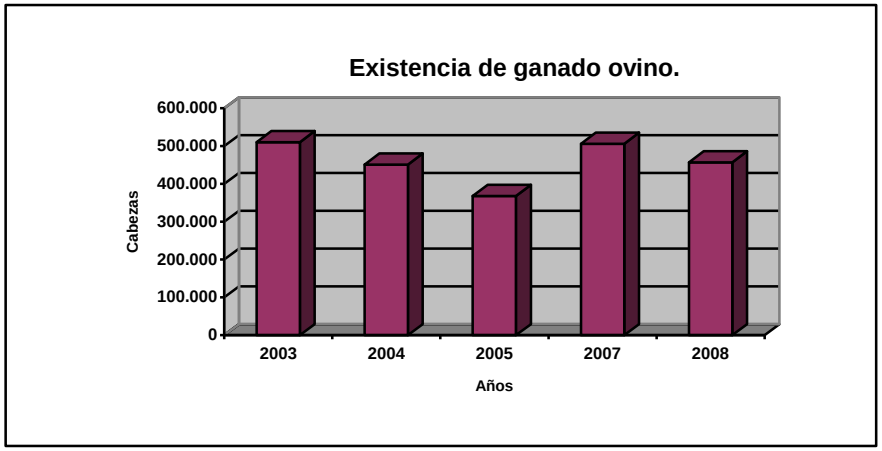

Fuente: INDEC-D.G.E. y C.

Faena de ganado ovino, por categoría	2005	2006	2007	2008	2009
Total Provincial	**84.623**	**67.154**	**84.618**	**86.612**	**69.857**
Ovejas	7.783	4.071	228	5.597	1.700
Borregos	4.383	3.295	3.457	5.835	3.040
Corderos	70.832	55.634	78.662	71.976	63.527
Capones	1.625	4.154	2.271	3.204	1.590

Faena de ganado bovino, por categoría	2005	2006	2007	2008	2009
Total Provincial	**8.995**	**6.466**	**9.544**	**8.230**	**5.158**
Vacas	710	308	968	557	342
Vaquillonas	1.874	1.559	2.232	1.806	958
Terneras	300	158	40	5	27
Terneros	792	360	632	497	150
Novillos	5.258	3.972	5.593	5.328	3.657
Toros y torunos	61	109	79	37	24

Faena de ganado Porcino, por categoría	2005	2006	2007	2008	2009
Total Provincial	**1.104**	**1.150**	**1.189**	**858**	**626**
Cerdos	31	9	9	23	16
Capones	150	200	231	255	214
Cachorros y Lechones	923	941	949	580	396

Fuente: Matadero Municipalidad de Ushuaia y SENASA de Río Grande.

Pesca	2005	2006	2007	2008
Marítima de altura, por especie (Kg.)	**83.967.003**	**102.684.983**	**79.357.033**	**94.130.220**
Peces	81.513.006	99.347.702	75.980.096	90.811.923
Moluscos	2.453.997	3.337.281	3.376.937	3.318.297
Costera artesanal (Kg.)	**34.223**	**81.789**	**102.112**	**57.420**
Peces	3.541	4.701	31.095	4.309
Moluscos	30.682	77.088	71.017	53.111

Minería	2005	2006	2007	2008
Producción de minerales no metalíferos, en m^3				
Áridos	176.385	58.996	149.812	34.565
Turba	41.438	32.459	35.691	32.265

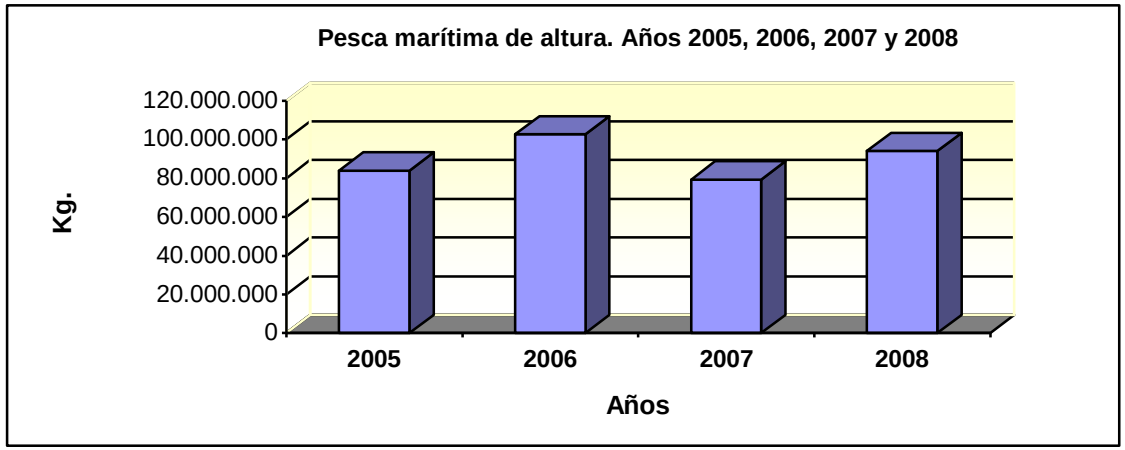

Fuente: Subsecretaría de Recursos Naturales y Dirección de Minería y Recursos Geológicos.

Industria manufacturera

Producción industrial electrónica, principales productos, unidades	2006	2007	2008	2009
Televisor color	2.041.742	2.218.734	1.783.944	1.226.590
Videocámara	26.696	38.309	30.541	17.279
Autorradio	516.783	679.348	627.944	352.882
Horno microondas	333.244	499.005	460.844	232.364
Teléfonos celulares	988.401	862.306	189.763	398.742
Personal ocupado, por rama	**5.642**	**6.306**	**6.387**	**6.766**
Electrónica	3.317	4.164	3.962	4.293
Confeccionista	668	723	595	574
Plástica	647	708	644	683
Textil	619	623	612	616
Pesquera	279	22	482	540
Resto	112	66	92	60

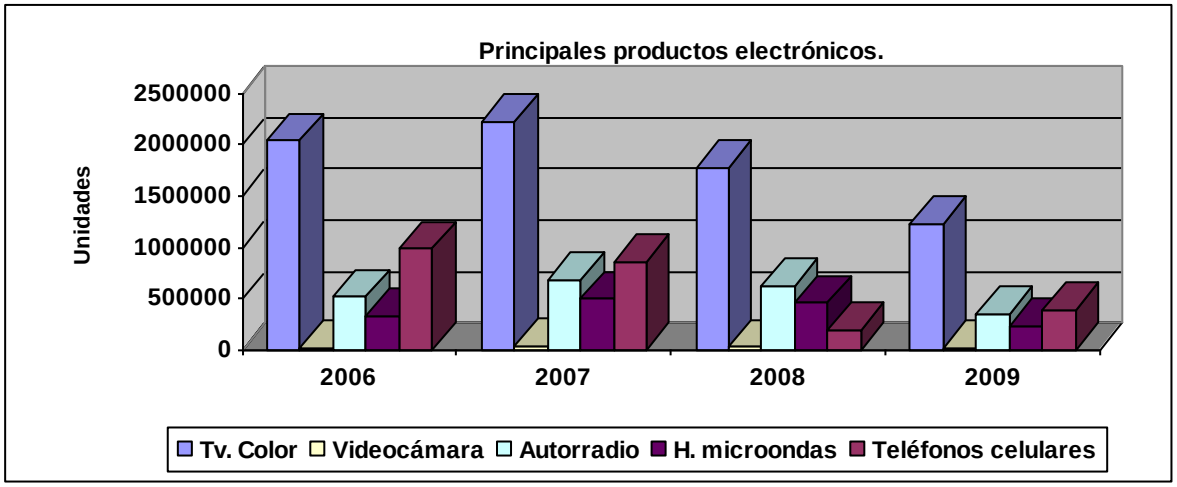

Fuente: Dirección General de Industria y Comercio.

Otros sectores económicos

Construcción	2007	2008	2009
Permisos (Total Provincial)	**828**	**1.162**	**895**
- Construcciones nuevas (unidad)	661	893	629
- Ampliaciones nuevas (unidad)	167	269	266
Superficie cubierta (Total Provincial)	**176.330**	**255.330**	**147.653**
- Construcciones nuevas (m^2)	164.628	231.536	118.200
- Ampliaciones nuevas (m^2)	11.702	23.794	29.453

Producción de hidrocarburos	2007	2008	2009[1]
Petróleo (m^3)	905.050	1.015.938	915.743
Gas (miles de m^3)	3.895.721	3.840.136	3.444.761

Consumo de energía eléctrica facturada, por ciudad	2007	2008	2009
Ushuaia	144.784.377	154.886.880	157.741.639
Río Grande	201.927.914	211.527.170	206.505.167

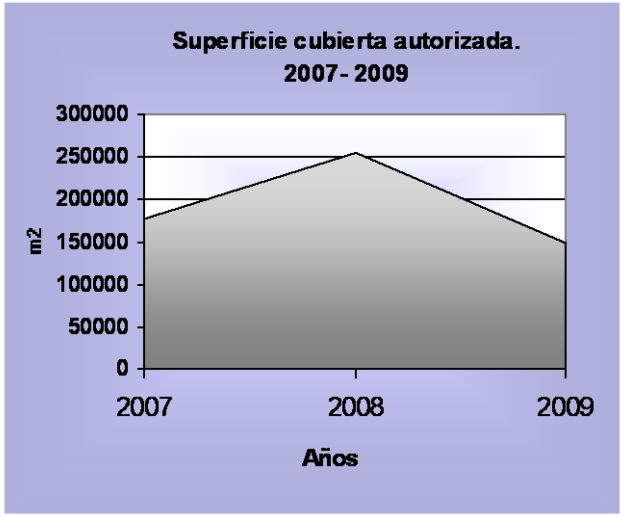

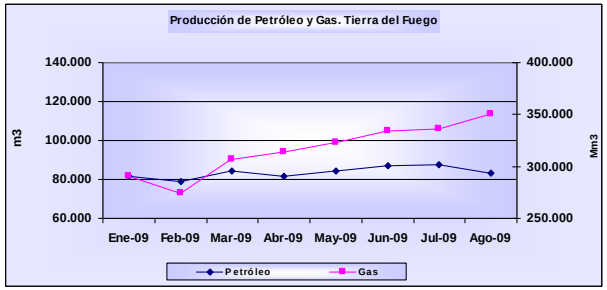

[1] Datos a Noviembre.

Fuente: ***Construcción:*** Municipalidades de Ushuaia y Río Grande; ***Hidrocarburos:*** Ministerio de Hidrocarburos, Energía y Minería de la Provincia; ***Energía:*** Dirección Provincial de Energía y Cooperativa Eléctrica Río Grande.

Recaudación Impositiva, principales Impuestos, en $	2006	2007	2008	2009
Total Anual	**308.696.526,58**	**315.954.331,04**	**427.055.866,54**	**379.706.544,02**
Impuesto ingresos brutos	**52.730.757,07**	**70.420.235,66**	**91.071.708,01**	**88.848.222,51**
- 1º Trim.	12.168.407,65	16.403.280,56	21.070.808,74	22.152.499,07
- 2º Trim.	13.269.402,00	15.943.909,32	22.761.780,76	20.922.148,74
- 3º Trim.	12.812.690,95	18.696.221,03	23.329.920,53	22.051.491,56
- 4º Trim.	14.480.256,47	19.376.824,75	23.909.197,98	23.722.083,14
Convenio Multilateral	**119.377.085,59**	**150.163.116,70**	**190.414.861,16**	**181.144.860,80**
- 1º Trim.	24.908.900,23	31.778.468,89	49.217.161,04	46.709.954,77
- 2º Trim.	25.941.839,39	39.342.887,26	48.039.012,24	42.558.749,19
- 3º Trim.	30.465.898,80	40.114.112,09	46.285.866,29	41.047.533,47
- 4º Trim.	38.060.447,17	38.927.648,46	46.872.821,59	50.828.623,37
Impuesto de sellos	**46.923.756,14**	**12.591.837,46**	**12.387.806,01**	**11.917.557,56**
- 1º Trim.	5.008.206,06	4.043.109,92	3.752.887,09	3.529.140,13
- 2º Trim.	15.149.796,42	3.074.606,66	2.882.129,91	3.079.683,41
- 3º Trim.	19.287.547,50	2.591.862,38	2.292.235,51	2.524.010,59
- 4º Trim.	7.478.206,16	2.882.258,50	3.460.553,50	2.784.723,43
Impuesto Inmobiliario	**88.025,14**	**83.287,35**	**63.825,75**	**382.134,86**
- 1º Trim.	23.640,28	18.308,41	15.535,96	28.669,62
- 2º Trim.	9.464,85	2.067,65	5.630,16	7.466,31
- 3º Trim.	2.546,97	9.195,92	3.309,16	14.504,83
- 4º Trim.	52.373,04	53.715,37	39.350,47	331.494,10
Otros Ingresos	**89.576.902,64**	**82.695.853,87**	**133.117.665,61**	**97.413.768,29**
- 1º Trim.	15.562.634,76	15.816.044,95	20.888.930,14	27.704.039,76
- 2º Trim.	13.084.092,94	19.061.895,41	35.963.439,95	24.565.937,59
- 3º Trim.	34.300.824,03	23.553.526,02	38.169.690,63	14.717.459,27
- 4º Trim.	26.629.350,91	24.264.387,49	38.095.604,89	30.426.331,67

Nota: A partir de 1987 la Provincia recauda solamente sobre el área rural, el impuesto inmobiliario urbano es recaudado por las Municipalidades.
Otros ingresos incluye: Pesqueras y Otras industrias, Multas entre otros conceptos y Fondo Financiamiento Pto. Caleta La Misión, Fondo Social para la Reactivación Productiva (Ley 616/695) y Fondo de Solvencia Social (Ley 756).
Fuente: Dirección General de Rentas de la Provincia.

Sector externo

Balanza comercial, en U$S	2006	2007	2008	2009[1]
Exportaciones	531.776.269	404.545.278	483.040.598	339.240.194
Importaciones	1.005.144.608	1.181.165.471	1.273.439.039	709.301.618
Saldo	**-473.368.339**	**-776.620.193**	**-790.398.441**	**-370.061.424**

Exportaciones por grandes rubros, U$S	2006	2007	2008	2009[1]
- Productos primarios	54.460.407	42.680.824	48.808.840	44.939.004
- Manufacturas de origen agropecuario (MOA)	51.286.967	42.198.942	68.577.512	55.725.518
- Manufacturas de origen industrial (MOI)	41.577.896	42.322.199	40.689.312	19.642.835
- Combustible y energía	384.450.999	277.343.313	324.964.934	218.932.837

Importaciones, según principales productos, U$S	2006	2007	2008	2009[1]
- Máquinas y aparatos eléctricos	521.755.209	546.896.747	473.526.843	332.526.147
- Máquinas y aparatos mecánicos	204.164.021	291.180.431	365.690.150	134.378.278
- Vehículos terrestres	18.135.355	28.656.609	49.847.854	20.898.357
- Materias plásticas	94.849.092	124.301.219	138.460.775	86.973.729
- Materias textiles	48.875.037	59.934.674	67.130.005	50.678.569
- Resto	117.365.894	130.195.791	178.783.412	83.846.538

[1] Datos a Noviembre.

Fuente: INDEC – D.G.E. y C.

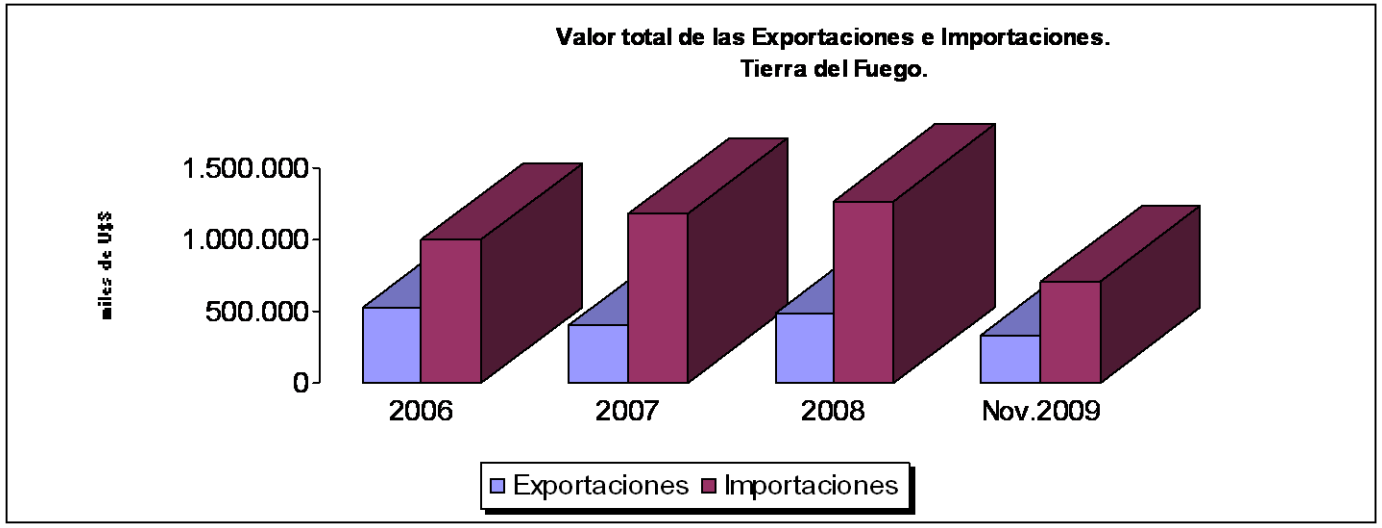

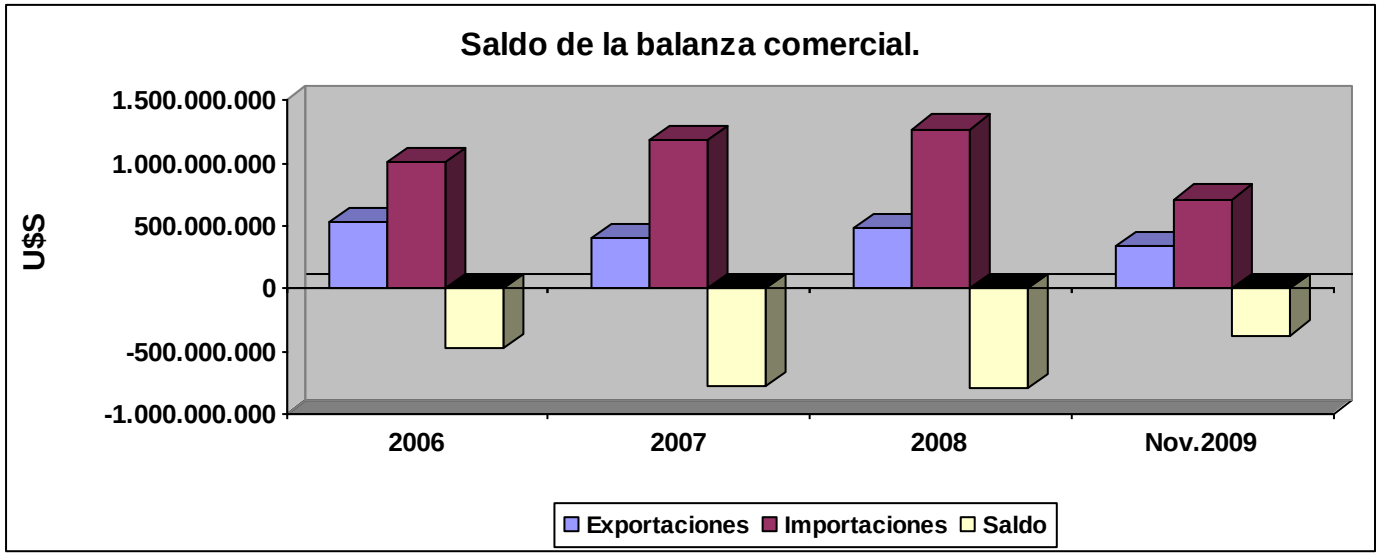

Fuente: INDEC – D. G. E. y C.

Encuesta de Ocupación Hotelera – EOH

Este relevamiento es realizado entre la Secretaría de Turismo de la Nación y el INDEC, respondiendo a recomendaciones internacionales de la organización Mundial de Turismo (OMT), organismo de naciones unidas encargado de desarrollar una metodología para medir la incidencia económica del sector mediante la Cuenta Satélite de Turismo (CST), la cual tiene como objetivo primordial dotar a los gobiernos, a las empresas y al público en general de la información básica para la elaboración de políticas en la materia y el desarrollo de negocios, además de estadísticas comparables con otros países.
La EOH se inicio en el año 2004 en 17 localidades turísticas del país. En 2005 se amplió a 39 localidades, desde el 2006 el operativo se releva mensualmente en 44 centros urbanos del país, considerados de importancia turística como lo es la ciudad de Ushuaia. A la fecha se continúa con el relevamiento de esta encuesta que está constituida por, aproximadamente 1900 establecimientos hoteleros y parahoteleros. Los resultados disponibles que se presentan a continuación se refieren al año 2008 y 2009.

Indicadores hoteleros 2008	Jul.	Ago.	Sep.	Oct.	Nov.	Dic.
Establecimientos (1)	**133**	**133**	**135**	**141**	**144**	**146**
- Hoteleros	43	43	43	44	44	44
- Para-hoteleros	90	90	92	97	100	102
Habitaciones o unidades disponibles (2)	**56.924**	**57.815**	**55.680**	**58.652**	**58.710**	**63.147**
- Hoteleros	38.564	38.905	37.080	38.347	38.550	40.083
- Para-hoteleros	18.360	18.910	18.600	20.305	20.160	23.064
Habitaciones o unidades ocupadas (3)	**18.558**	**24.378**	**26.398**	**24.806**	**33.015**	**28.662**
- Hoteleros	14.442	19.347	19.286	17.684	22.601	20.100
- Para-hoteleros	4.116	5.031	7.112	7.122	10.414	8.562
Plazas disponibles (4)	**154.137**	**155.496**	**153.048**	**160.177**	**157.710**	**162.382**
- Hoteleros	94.550	94.798	91.530	95.170	92.910	95.201
- Para-hoteleros	59.587	60.698	61.518	65.007	64.800	67.181

(Continúa)

Indicadores hoteleros 2008	Jul.	Ago.	Sep.	Oct.	Nov.	Dic.
(Conclusión)						
Plazas ocupadas (5)	**37.814**	**49.646**	**56.221**	**50.331**	**66.536**	**60.006**
- Hoteleros	27.103	35.770	37.160	32.135	41.405	37.800
- Para-hoteleros	10.711	13.876	19.061	18.196	25.131	22.206
% de ocup. de las habitaciones o unidades (6)	**32,60**	**42,17**	**47,41**	**42,29**	**56,23**	**45,39**
- Hoteleros	37,45	49,73	52,01	46,12	58,63	50,15
- Para-hoteleros	22,42	26,60	38,24	35,08	51,66	37,12
% de ocupación de las plazas (7)	**24,53**	**31,93**	**36,73**	**31,42**	**42,19**	**36,95**
- Hoteleros	28,67	37,73	40,60	33,77	44,56	39,71
- Para-hoteleros	17,98	22,86	30,98	27,99	38,78	33,05
Duración de la estadía de turistas, en días (8)	**2,91**	**2,68**	**2,72**	**2,20**	**2,08**	**2,14**
- Hoteleros	2,77	2,54	2,45	2,07	1,88	2,04
- Para-hoteleros	3,36	3,11	3,46	2,47	2,54	2,33

Fuente: INDEC-DGEyC, Encuesta de Ocupación Hotelera.

Encuesta de Ocupación Hotelera – EOH

Indicadores hoteleros 2009	May.	Jun.	Jul.	Ago.	Sep.*	Oct.*
Establecimientos (1)	**128**	**129**	**148**	**148**	**139**	**148**
- Hoteleros	43	44	44	44	44	44
- Para-hoteleros	85	85	104	104	95	104
Habitaciones o unidades disponibles (2)	**53.530**	**53.868**	**59.396**	**58.927**	**56.130**	**59.405**
- Hoteleros	37.650	39.780	40.052	39.866	38.880	41.447
- Para-hoteleros	15.880	14.088	19.344	19.061	17.250	17.958
Habitaciones o unidades ocupadas (3)	**11.819**	**13.437**	**23.597**	**22.767**	**24.282**	**24.417**
- Hoteleros	9.138	11.040	17.425	17.065	17.851	17.803
- Para-hoteleros	2.681	2.397	6.172	5.702	6.431	6.614
Plazas disponibles (4)	**142.060**	**152.622**	**168.082**	**164.975**	**158.580**	**161.389**
- Hoteleros	91.160	96.180	98.859	98.549	95.910	98.611
- Para-hoteleros	50.900	56.442	69.223	66.126	62.670	62.778
Plazas ocupadas (5)	**23.477**	**29.839**	**55.794**	**52.940**	**56.066**	**53.216**
- Hoteleros	15.799	20.886	36.817	35.613	37.194	35.209
- Para-hoteleros	7.678	8.953	18.977	17.327	18.872	18.007
% de ocup. de las habitaciones o unidades (6)	**22,08**	**24,94**	**39,73**	**38,64**	**43,26**	**41,10**
- Hoteleros	24,27	27,75	43,51	42,81	45,91	42,95
- Para-hoteleros	16,88	17,01	31,91	29,91	37,28	36,83

(Continúa)

(Conclusión)

% de ocupación de las plazas (7)	**16,53**	**19,55**	**33,19**	**32,09**	**35,36**	**32,97**
- Hoteleros	17,33	21,72	37,24	36,14	38,78	35,70
- Para-hoteleros	15,08	15,86	27,41	26,08	30,11	28,68
Duración de la estadía de turistas, en días (8)	**2,38**	**2,75**	**3,22**	**3,26**	**3,04**	**2,31**
- Hoteleros	2,19	2,50	3,03	3,07	2,88	2,28
- Para-hoteleros	2,87	3,58	3,67	3,76	3,41	2,38

Fuente: INDEC-DGEyC, Encuesta de Ocupación Hotelera.

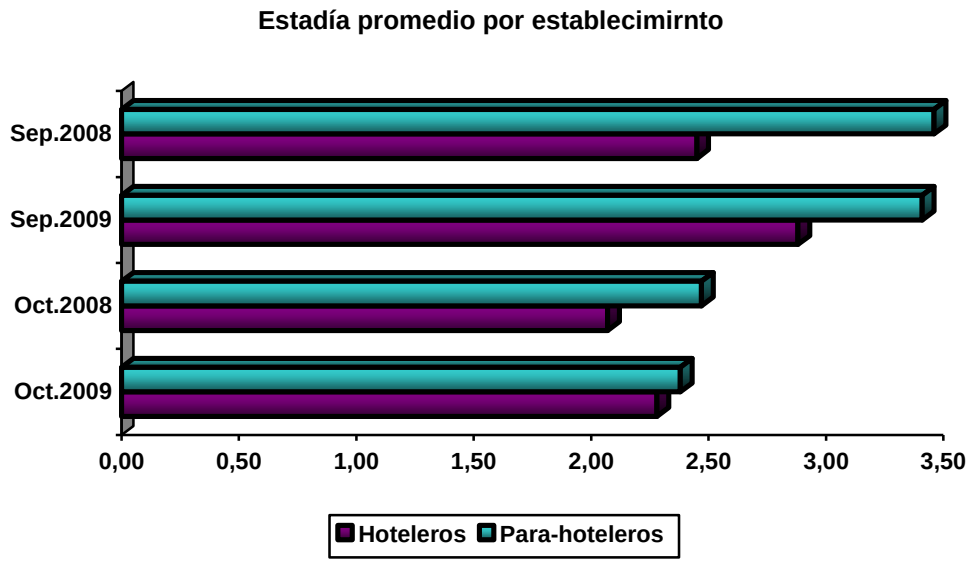

Número de viajeros, pernoctaciones y estadía media, según residencia habitual por mes. Año 2008 y 2009

Mes	Número de viajeros		Número de pernoctes		Estadía media	
	Residentes	No residentes	Residentes	No residentes	Residentes	No residentes
2008						
Enero	16.266	24.936	44.369	58.400	2,73	2,34
Febrero	14.323	19.327	36.120	44.828	2,52	2,32
Marzo	12.839	16.757	32.057	38.378	2,50	2,29
Abril	8.371	5.286	19.723	13.820	2,36	2,61
Mayo	6.123	2.627	12.418	6.458	2,03	2,46
Junio	6.203	1.601	13.941	3.890	2,25	2,43
Julio	8.910	2.982	23.774	11.761	2,67	3,94
Agosto	14.358	4.022	35.623	13.686	2,48	3,40
Septiembre	14.562	6.109	38.203	18.018	2,62	2,95
Octubre	11.942	10.934	26.360	23.971	2,21	2,19
Noviembre	10.552	17.728	23.087	38.422	2,19	2,17
Diciembre	9.064	18.976	20.153	39.853	2,22	2,10
2009						
Enero	18.947	21.621	43.844	47.347	2,31	2,19
Febrero	12.754	17.483	28.404	36.636	2,23	2,10
Marzo	9.297	11.342	22.560	25.467	2,43	2,25
Abril	9.711	6.164	22.102	14.048	2,28	2,28
Mayo	7.651	2.231	17.542	5.935	2,29	2,66
Junio	8.450	2.395	23.115	6.724	2,74	2,81
Julio	13.129	4.201	40.603	15.191	3,09	3,62
Agosto	11.630	4.587	36.046	16.894	3,10	3,68
Septiembre	13.114	5.328	39.771	16.295	3,03	3,06
Octubre	12.519	10.514	28.955	24.261	2,31	2,31
Noviembre	10.940	19.963	26.963	42.362	2,46	2,12

Fuente: INDEC-DGEyC, Encuesta de Ocupación Hotelera.

Cantidad de habitaciones y/o unidades y plazas disponibles, ocupadas y tasa de ocupación, por mes. Año 2008 y 2009

Mes	Habitaciones			Plazas		
	Disponibles	Ocupadas	Tasa de ocupación	Disponibles	Ocupadas	Tasa de ocupación
2008						
Enero	60.390	44.272	73,3	166.873	102.769	61,6
Febrero	57.133	37.519	65,7	152.714	80.948	53,0
Marzo	60.704	33.454	55,1	163.250	70.435	43,2
Abril	54.990	17.362	31,6	150.910	33.543	22,2
Mayo	50.874	9.775	19,2	134.299	18.876	14,1
Junio	48.279	8.727	18,1	136.744	17.831	13,0
Julio	57.141	16.788	29,4	154.943	35.535	22,9
Agosto	55.986	24.151	43,1	153.543	49.309	32,1
Septiembre	55.680	26.398	47,4	153.048	56.221	36,7
Octubre	58.652	24.086	42,3	160.177	50.331	31,4
Noviembre	54.750	31.159	56,9	150.900	61.509	40,8
Diciembre	63.147	28.662	45,4	162.382	60.006	37,0
2009						
Enero	57.166	39.446	69,0	159.500	91.191	57,2
Febrero	52.256	28.915	55,3	142.168	65.040	45,8
Marzo	56.358	22.119	39,3	156.209	48.027	30,8
Abril	53.440	16.844	31,5	148.650	36.150	24,3
Mayo	53.530	11.819	22,1	142.060	23.477	16,5
Junio	53.868	13.437	24,9	152.622	29.839	19,6
Julio	59.396	23.597	39,7	168.082	55.794	33,2
Agosto	58.927	22.767	31,8	164.975	52.940	32,1
Septiembre	56.130	24.282	43,3	158.580	56.066	35,4
Octubre	59.405	24.417	41,1	161.389	53.216	33,0
Noviembre	59.040	33.639	57,0	161.070	69.325	43,0

Fuente: INDEC-DGEyC, Encuesta de Ocupación Hotelera.

[1] ***Establecimientos hoteleros:*** son aquellos categorizados como hoteles 1,2,3,4 y 5 estrellas y apart-hoteles y boutiques.

[2] ***Establecimientos para-hoteleros:*** incluyen hoteles sindicales, albergues, cabañas, bungalow, hospedajes, bed & breakfast, hosterías, residenciales, etc.

[3] **Habitación:** se considera habitación a todo cuarto o espacio amoblado ofrecido por un hotel, hostería, hospedaje o residencial, por un cierto precio por noche. Se consideran unidades los departamentos, cabañas o bungalows equipados que un establecimiento ofrece, otorgándole además algunos de los servicios de la hotelería. ***Habitaciones y unidades disponibles*:** las habitaciones o unidades disponibles en el mes se obtienen multiplicando las habitaciones o las unidades disponibles por la cantidad de días que estuvo abierto el establecimiento en el mes. No se incluyen las habitaciones o unidades correspondientes a los establecimientos que cierran en forma temporaria durante el período analizado.

[4] **Plazas disponibles:** son el número total de camas fijas y supletorias. Una cama matrimonial se contabiliza como 2 plazas. Están multiplicadas por la cantidad de días que se encuentra abierto cada establecimiento.

[5] **Habitaciones o unidades ocupadas:** se refiere al total de habitaciones y/o unidades que hallan sido alquiladas/vendidas en el mes de referencia. Resulta multiplicar el total de habitaciones ocupadas porla cantidad de noches en que fueron ocupadas las mismas.

[6] **Plazas Ocupadas:** Se refiere al total de noches que cada viajero permaneció en una habitación o unidad. Se obtiene de multiplicar la cantidad de viajeros por la cantidad de noches que cada uno de ellos se haya alojado en el establecimiento.

[7] **Tasa de ocupación de habitaciones (TOH)**: Habitaciones o unidades ocupadas / Habitaciones o unidades disponibles * 100.

[8] **Tasa de ocupación de plazas:** Plazas ocupadas / Plazas disponibles * 100.

[9] **Estadía promedio:** Plazas ocupadas / Viajeros.

[10] **Pernoctaciones:** indican la cantidad de noches que los turistas se alojaron en establecimientos hoteleros y para-hoteleros.

[11] **Viajeros hospedados:** indica el número de turistas alojados en establecimientos hoteleros y para-hoteleros.

Nota: a partir del año 2005, como resultado del "Relevamiento Anual de establecimientos Hoteleros" fue actualizado el marco de referencia de la Encuesta de Ocupación Hotelera. Por este motivo, los datos correspondientes al año 2005 no son rigurosamente comparables a los del 2004.
Fuente: INDEC, Encuesta de Ocupación Hotelera.