Provincia de Tierra del Fuego, Antártida
e Islas del Atlántico Sur
MINISTERIO DE ECONOMÍA
Dirección General de Estadística y Censos

"2014 - Año de Homenaje al Almirante Guillermo Brown,
en el Bicentenario del Combate Naval de Montevideo"

Nº 2 – FEBRERO 2014

SERIE DE ANÁLISIS VISUAL DE TIERRA DEL FUEGO

Indicadores de vivienda, hábitat y condiciones de vida 2010

Dirección General de Estadística y Censos

Provincia de Tierra del Fuego, Antártida e Islas del Atlántico Sur

San Martín 788 1º Piso – (9410) Ushuaia – Tel.: (02901) 432-270 / 441-136 – E-mail: dgeyc@tierradelfuego.gov.ar
Vicente López Nº 111 1º Piso Bº Mutual – (9420) Río Grande – Tel.: (02964) 424-038 – E-mail: estadisticarg@tierradelfuego.gov.ar
Página web: estadisticas.tierradelfuego.gov.ar

"Las Islas Malvinas, Georgias y Sandwich del Sur son y serán argentinas"

PROVINCIA DE TIERRA DEL FUEGO

Ministerio de Economía

Dirección General de Estadística y Censos

Gobernadora
Farm. María Fabiana RÍOS

Ministro de Economía
Lic. Osvaldo Julio MONTI

Directora General de Estadística y Censos
Lic. Ana Verónica ARCOS

Responsable
Lic. Mariano HERMIDA

Responsable cartográfico
Lic. Daniel PAOLONI

San Martín 788 1º Piso – (9410) Ushuaia – Tel.: (02901) 432-270 / 441-136 – E-mail: dgeyc@tierradelfuego.gov.ar
Vicente López Nº 111 1º Piso Bº Mutual – (9420) Río Grande – Tel.: (02964) 424-038 – E-mail: estadisticarg@tierradelfuego.gov.ar
Página web: estadisticas.tierradelfuego.gov.ar

"Las Islas Malvinas, Georgias y Sandwich del Sur son y serán argentinas"

1) Presentación

La Dirección General de Estadística y Censos presenta el segundo número de su ***Serie de Análisis Visual de Tierra del Fuego***, continuando con el objetivo de caracterizar la realidad social fueguina a partir del mapeo o georreferenciación de indicadores. Esta serie se encuentra íntimamente relacionada con la Serie de Análisis Social de Tierra del Fuego que, desde el mes de junio, nuestra Dirección ofrece al público, y que pretende caracterizar la realidad social fueguina a partir de sus transformaciones demográficas, relacionales, familiares, habitacionales y laborales, utilizando fuentes de datos e información de dominio público.

En este segundo documento, se presentan tres indicadores sociodemográficos construidos a partir de los datos del Censo Nacional de Población, Hogares y Viviendas 2010. En todos los casos, se presentan cuatro mapas con georreferenciación de la información por radio censal: uno a nivel provincial donde se puede observar la dinámica de los tres municipios (Río Grande, Tolhuin y Ushuaia) y de las áreas de la Isla Grande que no cuentan con gobierno local; seguido de los mapas de las áreas urbanas de cada uno de los tres municipios. Las características de este tipo de información hacen que resulte sumamente útil para la formulación y la gestión de políticas públicas de los espacios urbanos.

Cabe destacar que los indicadores utilizados en este trabajo fueron elaborados siguiendo las recomendaciones internacionales y la metodología establecida por el Instituto Nacional de Estadística y Censos. No obstante, a fin de clarificar la información presentada, se presenta para cada indicador una breve explicación de su significado y el respectivo análisis de sus resultados.

San Martín 788 1º Piso – (9410) Ushuaia – Tel.: (02901) 432-270 / 441-136 – E-mail: dgeyc@tierradelfuego.gov.ar
Vicente López Nº 111 1º Piso Bº Mutual – (9420) Río Grande – Tel.: (02964) 424-038 – E-mail: estadisticarg@tierradelfuego.gov.ar
Página web: estadisticas.tierradelfuego.gov.ar

"Las Islas Malvinas, Georgias y Sandwich del Sur son y serán argentinas"

2) Indicadores sociodemográficos seleccionados

Para la presente publicación se han seleccionado tres indicadores sociodemográficos, los cuales facilitan la caracterización territorial y la distribución de los servicios de necesidad básica. El primero de ellos, denominado porcentajes de hogares con al menos una necesidad básica insatisfecha (NBI), es una aproximación a la pobreza, el mismo fue analizado en el segundo número de la Serie de Análisis Social, luego observaremos las condiciones sanitarias en términos de la accesibilidad al agua de red, finalmente el porcentaje de hogares en situaciones informales de tenencia de la vivienda.

En el Cuadro 1 se pueden observar los valores calculados de los tres indicadores para cada jurisdicción, los cuales luego son expuestos en el primer mapa de cada indicador.

Cuadro 1. Indicadores sociodemográficos seleccionados por departamento y gobierno local. Provincia de Tierra del Fuego. Año 2010

Departamento	Gobierno local	Porcentaje de hogares con al menos una NBI	Porcentaje de hogares con carencia de agua de red pública	Porcentaje de hogares en situaciones informales de tenencia de la vivienda
Total Provincia de Tierra del Fuego		**14,2**	**5,8**	**9,9**
Rio Grande	Rio Grande	14,9	4,6	11,2
	Tolhuin	21,7	16,6	11,5
	Sin gobierno local	7,5	99,3	4,5
Ushuaia	Ushuaia	12,9	5,4	8,2
	Sin gobierno local	49,6	88,2	26,1
Islas del Atlántico sur		..	..	..
Antártida Argentina		..	..	..

Nota .. : Dato no correspondiente por la naturaleza del cálculo
Fuente: DGEyC en Base a INDEC, Censo Nacional de Población, Hogares y Viviendas 2010.

San Martín 788 1º Piso – (9410) Ushuaia – Tel.: (02901) 432-270 / 441-136 – E-mail: dgeyc@tierradelfuego.gov.ar
Vicente López Nº 111 1º Piso Bº Mutual – (9420) Río Grande – Tel.: (02964) 424-038 – E-mail: estadisticarg@tierradelfuego.gov.ar
Página web: estadisticas.tierradelfuego.gov.ar

"Las Islas Malvinas, Georgias y Sandwich del Sur son y serán argentinas"

3) Porcentaje de hogares con al menos una NBI

Esta es una medida habitualmente utilizada para la medición de la pobreza, indica el porcentaje de hogares que cuentan con al menos una necesidad básica insatisfecha, es decir todos aquellos hogares que habitan en un tipo de vivienda inconveniente (casillas, piezas de inquilinato, hotel-pensión y otras, se excluye ranchos, casas y departamentos), o que no tiene retrete, o presenta hacinamiento crítico (más de 3 personas por cuarto), aquellos que cuentan con niños de 6 a 12 años que no asisten a la escuela, y finalmente, quienes presentan inconvenientes en su capacidad de subsistencia (4 o más personas por miembro ocupado y cuyo jefe alcanzó hasta 2º grado del primario).

En Tierra del Fuego lo hogares con al menos una NBI se sitúa hacia el 2010 en el 14,2%, el menor nivel de incidencia de dicho indicador se observa en el área sin gobierno local del departamento Río Grande, con un 7,5%, y el valor más elevado en el área análoga del departamento Ushuaia. En cuanto a los municipios Tolhuin es quien presenta el mayor nivel (21,7%), seguido por Río Grande (14,9) y finalmente por Ushuaia con un 12,9%.

San Martín 788 1º Piso – (9410) Ushuaia – Tel.: (02901) 432-270 / 441-136 – E-mail: dgeyc@tierradelfuego.gov.ar
Vicente López Nº 111 1º Piso Bº Mutual – (9420) Río Grande – Tel.: (02964) 424-038 – E-mail: estadisticarg@tierradelfuego.gov.ar
Página web: estadisticas.tierradelfuego.gov.ar

"Las Islas Malvinas, Georgias y Sandwich del Sur son y serán argentinas"

GOBIERNO DE LA PROVINCIA DE TIERRA DEL FUEGO

MINISTERIO DE ECONOMÍA
Dirección General de Estadística y Censos

PORCENTAJE DE HOGARES CON AL MENOS UNA NBI POR RADIO CENSAL - CENSO 2010

RIO GRANDE

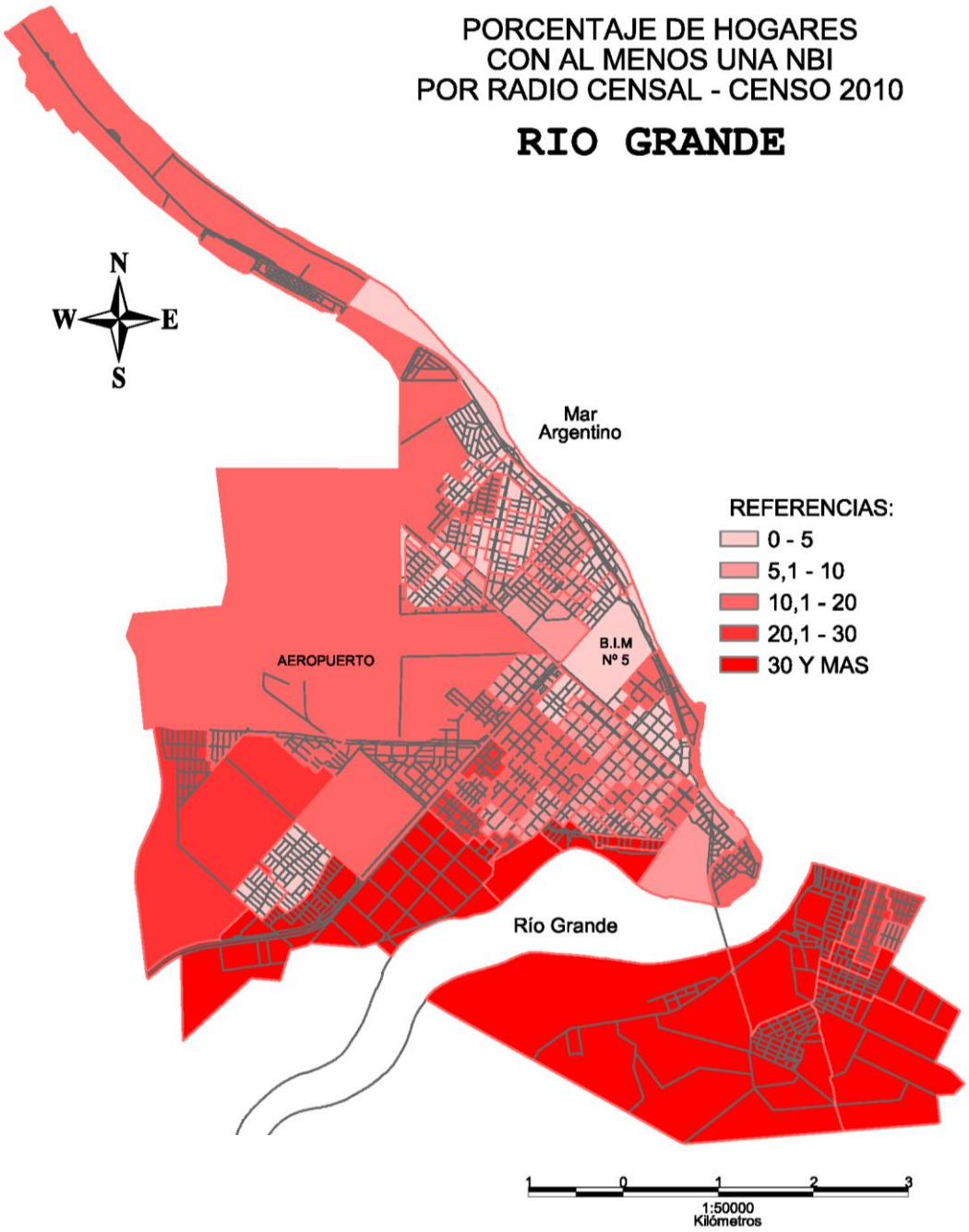

San Martín 788 1º Piso – (9410) Ushuaia – Tel.: (02901) 432-270 / 441-136 – E-mail: dgeyc@tierradelfuego.gov.ar
Vicente López Nº 111 1º Piso Bº Mutual – (9420) Río Grande – Tel.: (02964) 424-038 – E-mail: estadisticarg@tierradelfuego.gov.ar
Página web: estadisticas.tierradelfuego.gov.ar

"Las Islas Malvinas, Georgias y Sandwich del Sur son y serán argentinas"

GOBIERNO DE LA PROVINCIA DE TIERRA DEL FUEGO

MINISTERIO DE ECONOMÍA
Dirección General de Estadística y Censos

PORCENTAJE DE HOGARES CON AL MENOS UNA NBI POR RADIO CENSAL - CENSO 2010

TOLHUIN

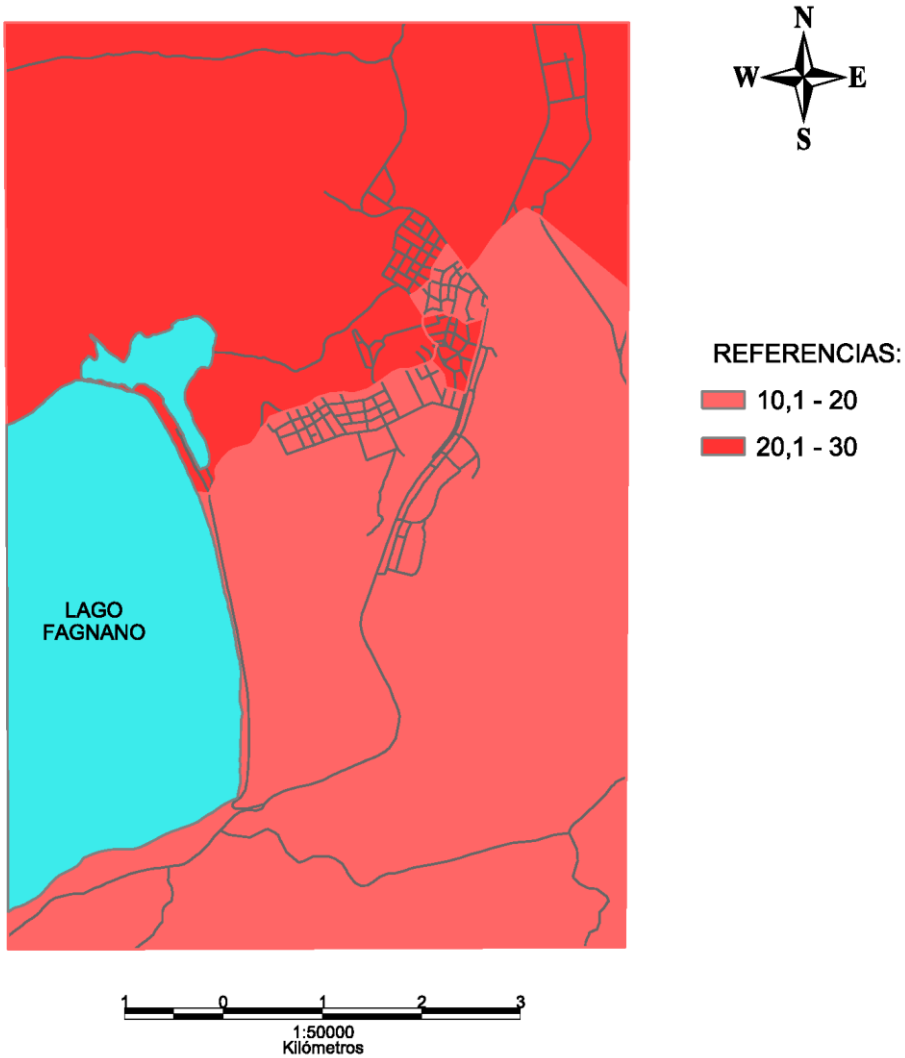

San Martín 788 1º Piso – (9410) Ushuaia – Tel.: (02901) 432-270 / 441-136 – E-mail: dgeyc@tierradelfuego.gov.ar
Vicente López Nº 111 1º Piso Bº Mutual – (9420) Río Grande – Tel.: (02964) 424-038 – E-mail: estadisticarg@tierradelfuego.gov.ar
Página web: estadisticas.tierradelfuego.gov.ar

"Las Islas Malvinas, Georgias y Sandwich del Sur son y serán argentinas"

GOBIERNO DE LA PROVINCIA DE TIERRA DEL FUEGO

MINISTERIO DE ECONOMÍA
Dirección General de Estadística y Censos

PORCENTAJE DE HOGARES CON AL MENOS UNA NBI POR RADIO CENSAL – CENSO 2010

USHUAIA

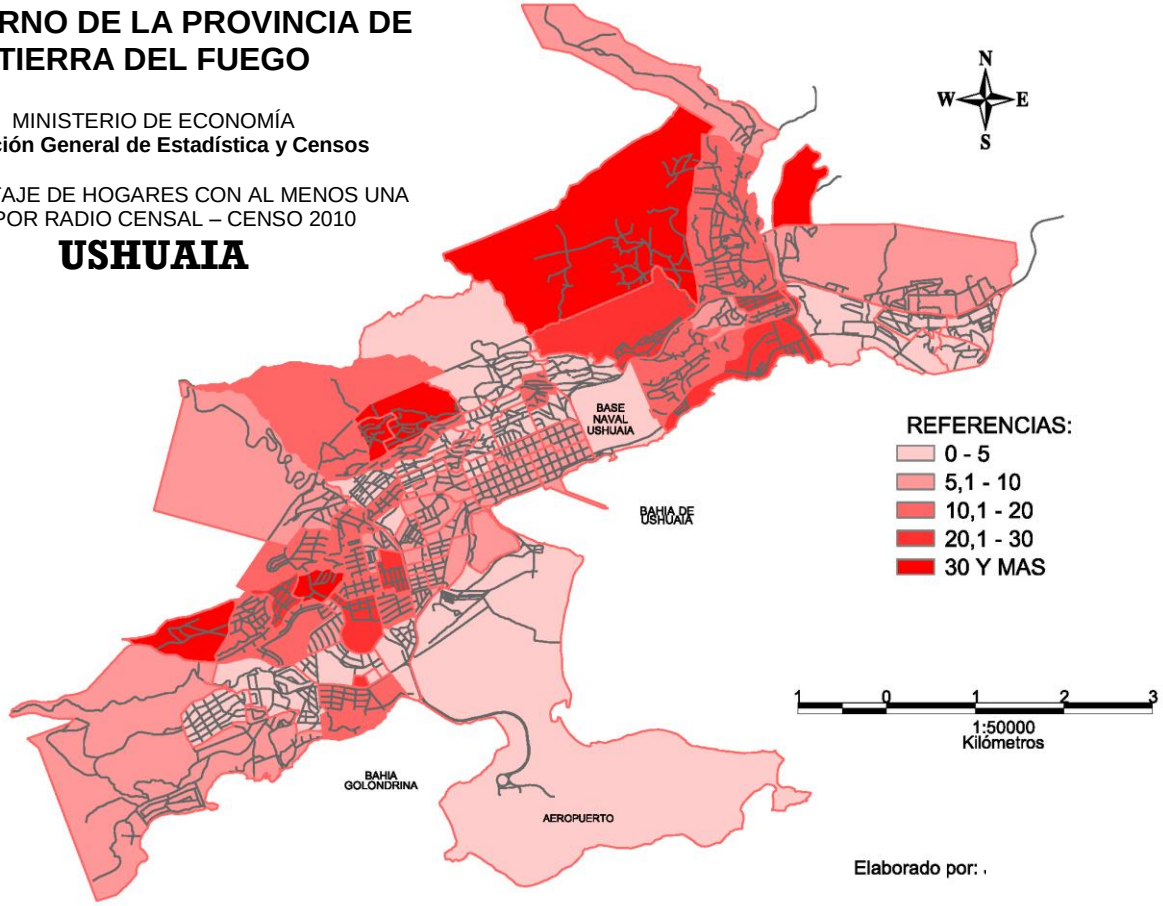

San Martín 788 1º Piso – (9410) Ushuaia – Tel.: (02901) 432-270 / 441-136 – E-mail: dgeyc@tierradelfuego.gov.ar
Vicente López Nº 111 1º Piso Bº Mutual – (9420) Río Grande – Tel.: (02964) 424-038 – E-mail: estadisticarg@tierradelfuego.gov.ar
Página web: estadisticas.tierradelfuego.gov.ar

4) **Porcentaje de hogares con carencia de agua de red pública**

Este indicador expresa la importancia relativa de los hogares que no cuentan con agua de red pública por cañería dentro de la vivienda o el terreno. En sí es el cociente entre la cantidad de viviendas que no cuentan con agua proveniente de red pública con cañería de agua dentro de la vivienda o dentro del terreno, y el total de hogares particulares para dicha área por cien. (INDEC 1997: 76-77). La relevancia que reviste esta información está dada por las condiciones sanitarias del agua utilizada para cocinar e higienizarse. La salubridad de las poblaciones se encuentra íntimamente relacionada con dicha perspectiva.

En Tierra del Fuego, el porcentaje de hogares que no cuentan con agua de red se encuentra cerca del seis por ciento (5,8%).

Las áreas rurales sin gobierno local son las que presentan la mayor proporción de hogares sin agua de red, siendo la del departamento Río Grande la más afectada, casi la totalidad de los hogares en dicha área se encuentran sin agua de red (99,3%). Entre los gobiernos locales, Río grande cuenta con un 4,6 por ciento sin la prestación del servicio, seguido por Ushuaia con un 5,4 por ciento y finalmente Tolhuin con un 16,6%.

San Martín 788 1º Piso – (9410) Ushuaia – Tel.: (02901) 432-270 / 441-136 – E-mail: dgeyc@tierradelfuego.gov.ar
Vicente López Nº 111 1º Piso Bº Mutual – (9420) Río Grande – Tel.: (02964) 424-038 – E-mail: estadisticarg@tierradelfuego.gov.ar
Página web: estadisticas.tierradelfuego.gov.ar

"Las Islas Malvinas, Georgias y Sandwich del Sur son y serán argentinas"

GOBIERNO DE LA PROVINCIA DE TIERRA DEL FUEGO

MINISTERIO DE ECONOMÍA
Dirección General de Estadística y Censos

PORCENTAJE DE HOGARES CON CARENCIA DE AGUA DE RED PÚBLICA POR RADIO CENSAL - CENSO 2010

RIO GRANDE

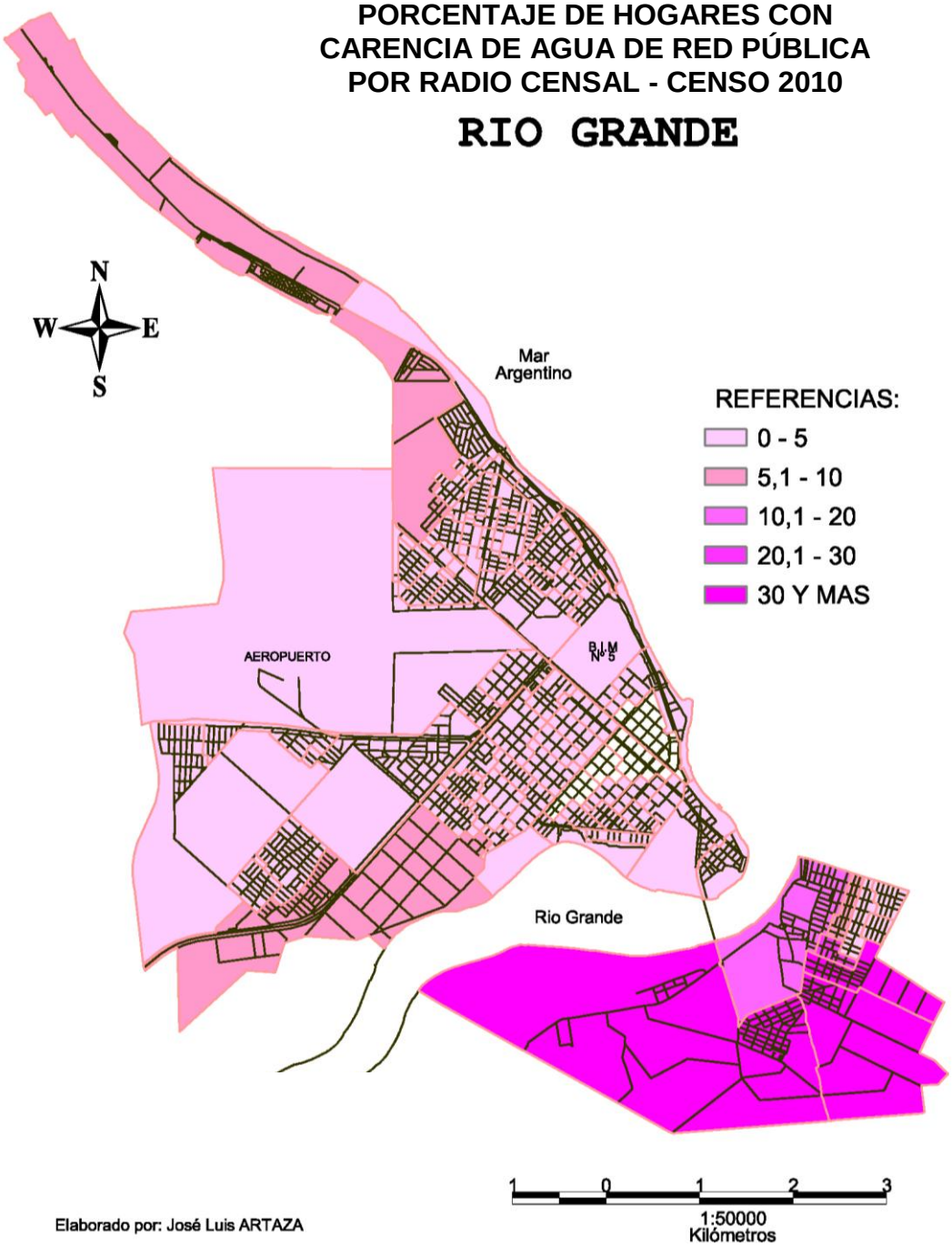

Elaborado por: José Luis ARTAZA

San Martín 788 1º Piso – (9410) Ushuaia – Tel.: (02901) 432-270 / 441-136 – E-mail: dgeyc@tierradelfuego.gov.ar
Vicente López Nº 111 1º Piso Bº Mutual – (9420) Río Grande – Tel.: (02964) 424-038 – E-mail: estadisticarg@tierradelfuego.gov.ar
Página web: estadisticas.tierradelfuego.gov.ar

"Las Islas Malvinas, Georgias y Sandwich del Sur son y serán argentinas"

GOBIERNO DE LA PROVINCIA DE TIERRA DEL FUEGO

MINISTERIO DE ECONOMÍA
Dirección General de Estadística y Censos

PORCENTAJE DE HOGARES CON CARENCIA DE AGUA DE RED PÚBLICA POR RADIO CENSAL - CENSO 2010

TOLHUIN

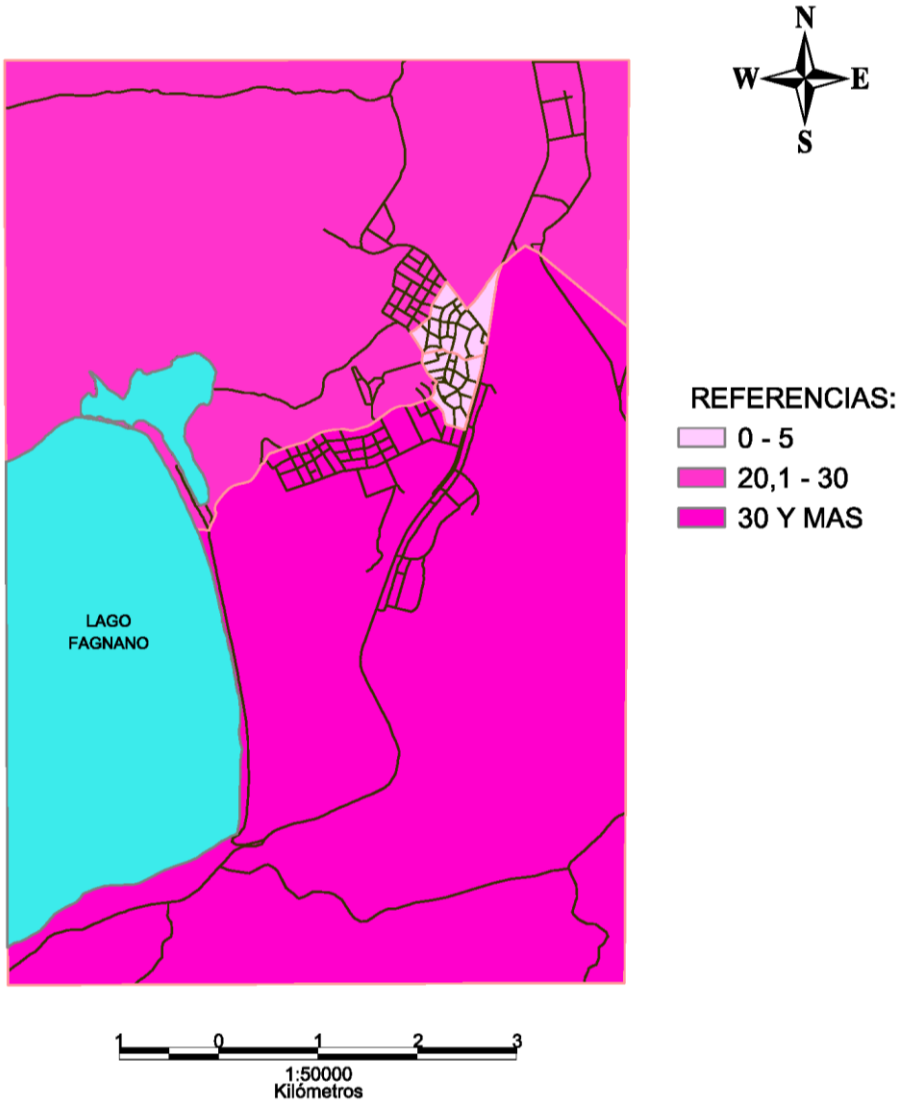

San Martín 788 1º Piso – (9410) Ushuaia – Tel.: (02901) 432-270 / 441-136 – E-mail: dgeyc@tierradelfuego.gov.ar
Vicente López Nº 111 1º Piso Bº Mutual – (9420) Río Grande – Tel.: (02964) 424-038 – E-mail: estadisticarg@tierradelfuego.gov.ar
Página web: estadisticas.tierradelfuego.gov.ar

"Las Islas Malvinas, Georgias y Sandwich del Sur son y serán argentinas"

GOBIERNO DE LA PROVINCIA DE TIERRA DEL FUEGO

MINISTERIO DE ECONOMÍA
Dirección General de Estadística y Censos

PORCENTAJE DE HOGARES CON CARENCIA DE AGUA DE RED PÚBLICA POR RADIO CENSAL - CENSO 2010

USHUAIA

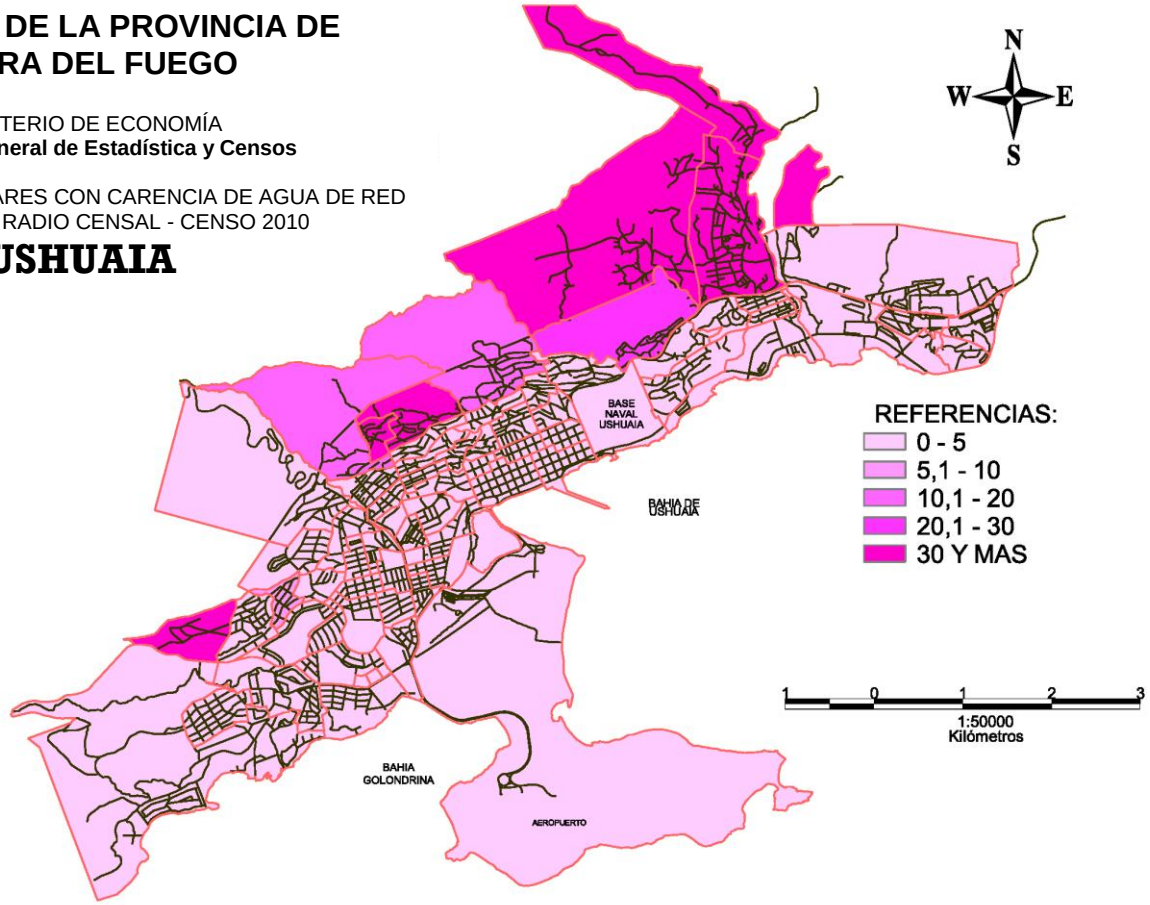

San Martín 788 1º Piso – (9410) Ushuaia – Tel.: (02901) 432-270 / 441-136 – E-mail: dgeyc@tierradelfuego.gov.ar
Vicente López Nº 111 1º Piso Bº Mutual – (9420) Río Grande – Tel.: (02964) 424-038 – E-mail: estadisticarg@tierradelfuego.gov.ar
Página web: estadisticas.tierradelfuego.gov.ar

5) Porcentaje de hogares en situaciones informales de tenencia de la vivienda

Este indicador expresa la importancia relativa de los hogares cuya tenencia de la vivienda es informal. Se calcula como el cociente entre los hogares que son propietarios solamente de la vivienda (y no del terreno)[1], y el total de los hogares por cien (INDEC 1997: 70-71).

En Tierra del Fuego, se observa casi un 10 por ciento de hogares que son propietarios solamente de la vivienda.

El comportamiento del indicador en las áreas sin gobierno local es dispar, en la que se encuentra en Río Grande los valores se encuentran por debajo del total provincial (4,5%). Contrariamente el área rural sin gobierno local del departamento de Ushuaia presenta el 26,1%.

Los gobiernos locales presentan valores cercanos al total provincial, siendo Tolhuin el municipio con el valor más elevado (11,5%), seguido por Río Grande con 11,2% y finalmente Ushuaia con el 8,2%.

[1] Este indicador es medido desde la variable Régimen de Tenencia de la Vivienda. La misma es elaborada desde dos preguntas, la primera de ellas es "La vivienda que ocupa este hogar, ¿es..." y brinda las opciones "propia?, alquilada?, prestada?, cedida por trabajo?, Otra situación?". En caso de que el censado indique la primera opción se indaga con una segunda pregunta acerca de si es o no propietario del terreno. De esta forma la variable nos arroja las siguientes opciones: Propietario de la vivienda y el terreno, propietario de la vivienda solamente, inquilino, ocupante por préstamo, ocupante por relación de dependencia y otra situación.



San Martín 788 1º Piso – (9410) Ushuaia – Tel.: (02901) 432-270 / 441-136 – E-mail: dgeyc@tierradelfuego.gov.ar
Vicente López Nº 111 1º Piso Bº Mutual – (9420) Río Grande – Tel.: (02964) 424-038 – E-mail: estadisticarg@tierradelfuego.gov.ar
Página web: estadisticas.tierradelfuego.gov.ar

GOBIERNO DE LA PROVINCIA DE TIERRA DEL FUEGO

MINISTERIO DE ECONOMÍA
Dirección General de Estadística y Censos

PORCENTAJE DE HOGARES EN SITUACIONES INFORMALES DE TENENCIA DE LA VIVIENDA POR RADIO CENSAL - CENSO 2010

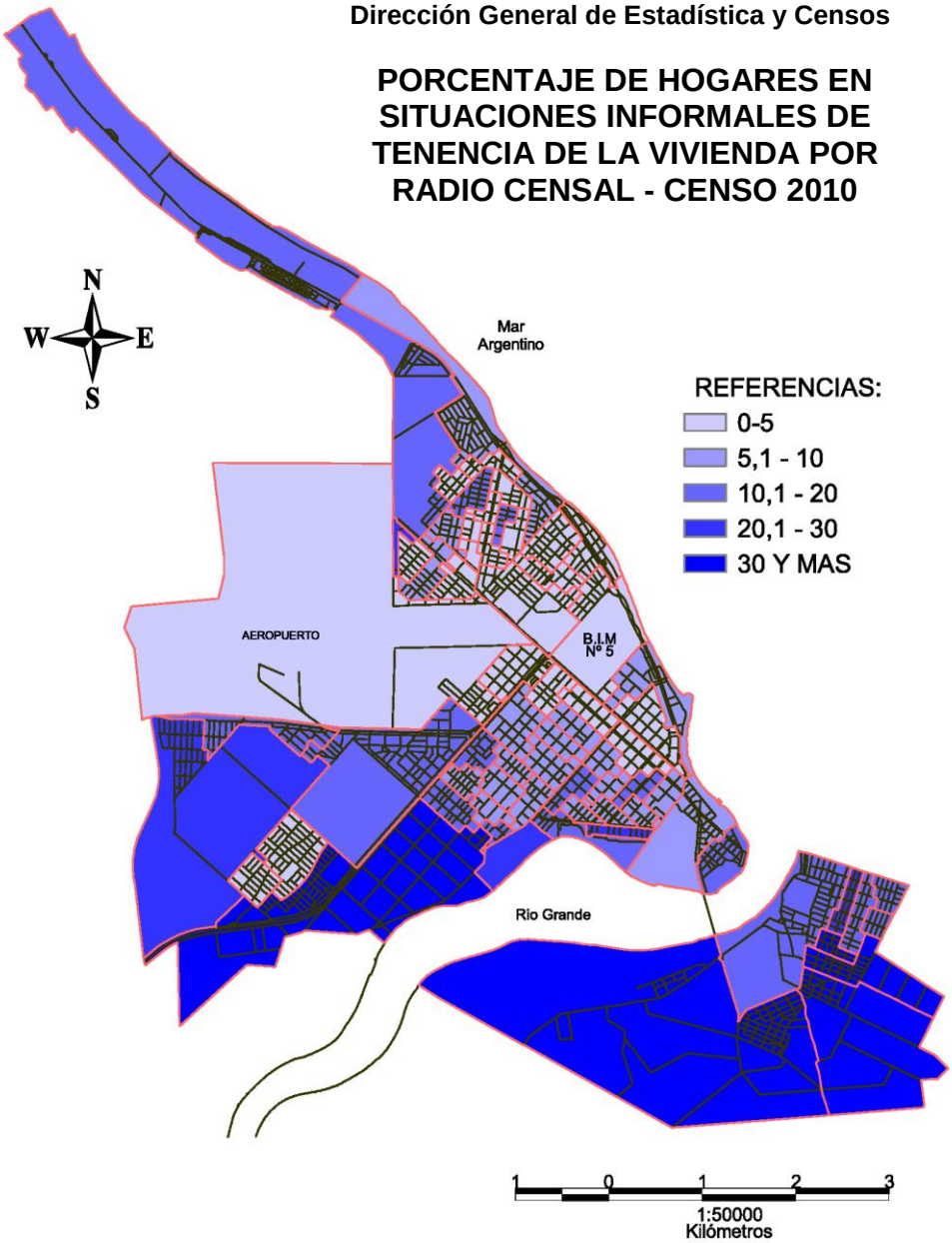

San Martín 788 1º Piso – (9410) Ushuaia – Tel.: (02901) 432-270 / 441-136 – E-mail: dgeyc@tierradelfuego.gov.ar
Vicente López Nº 111 1º Piso Bº Mutual – (9420) Río Grande – Tel.: (02964) 424-038 – E-mail: estadisticarg@tierradelfuego.gov.ar
Página web: estadisticas.tierradelfuego.gov.ar

"Las Islas Malvinas, Georgias y Sandwich del Sur son y serán argentinas"

GOBIERNO DE LA PROVINCIA DE TIERRA DEL FUEGO

MINISTERIO DE ECONOMÍA
Dirección General de Estadística y Censos

PORCENTAJE DE HOGARES EN SITUACIONES INFORMALES DE TENENCIA DE LA VIVIENDA POR RADIO CENSAL - CENSO 2010

TOLHUIN

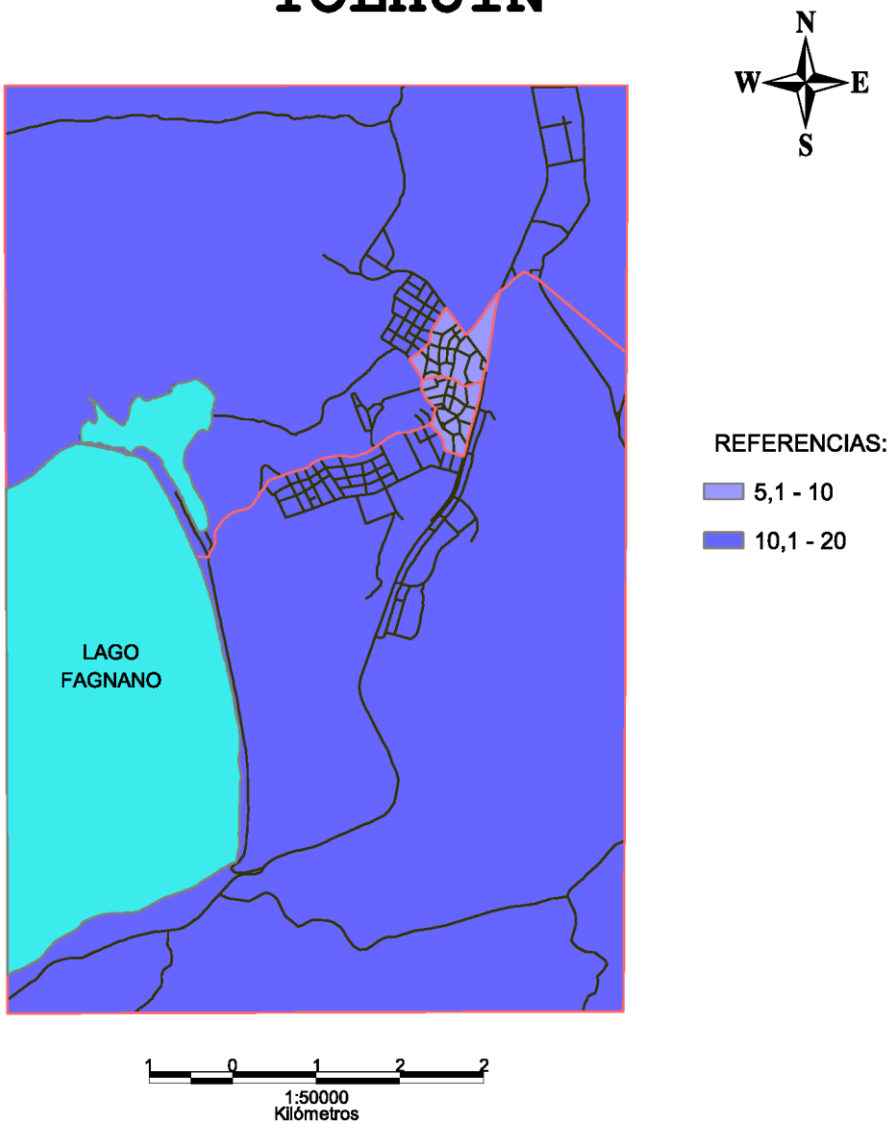

San Martín 788 1º Piso – (9410) Ushuaia – Tel.: (02901) 432-270 / 441-136 – E-mail: dgeyc@tierradelfuego.gov.ar
Vicente López Nº 111 1º Piso Bº Mutual – (9420) Río Grande – Tel.: (02964) 424-038 – E-mail: estadisticarg@tierradelfuego.gov.ar
Página web: estadisticas.tierradelfuego.gov.ar

"Las Islas Malvinas, Georgias y Sandwich del Sur son y serán argentinas"

GOBIERNO DE LA PROVINCIA DE TIERRA DEL FUEGO

MINISTERIO DE ECONOMÍA
Dirección General de Estadística y Censos

PORCENTAJE DE HOGARES EN SITUACIONES INFORMALES DE TENENCIA DE LA VIVIENDA POR RADIO CENSAL - CENSO 2010

USHUAIA

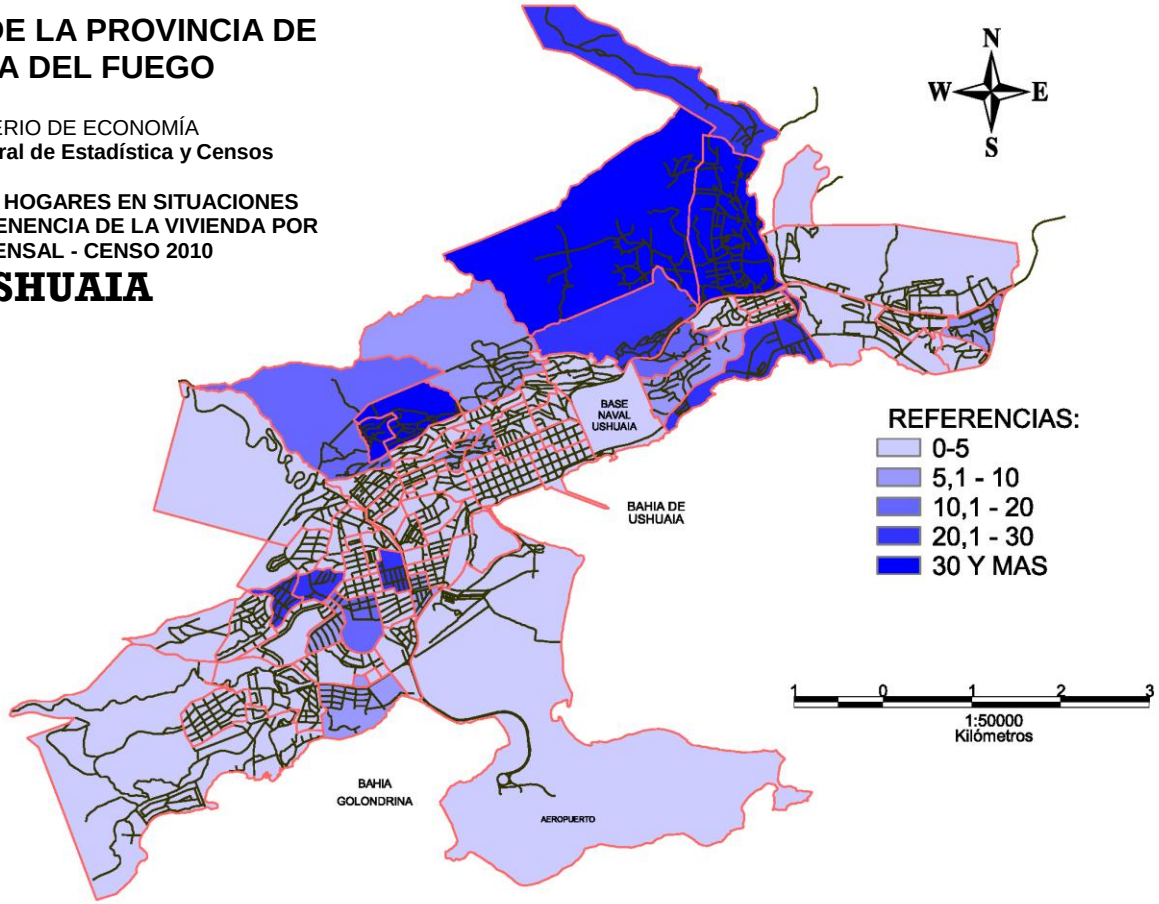

San Martín 788 1º Piso – (9410) Ushuaia – Tel.: (02901) 432-270 / 441-136 – E-mail: dgeyc@tierradelfuego.gov.ar
Vicente López Nº 111 1º Piso Bº Mutual – (9420) Río Grande – Tel.: (02964) 424-038 – E-mail: estadisticarg@tierradelfuego.gov.ar
Página web: estadisticas.tierradelfuego.gov.ar